



KARTA ADRESOWA ZABYTKU NIERUCHOMEGO

3. Miejscowość:

DOBRE MIASTO

4. Adres:

FABRYCZNA 3

(Ob. nr 1 Dz. nr 500/6)

1. Nazwa :

2. Czas powstania :

DOM

p. XX wieku

8. Fotografia albo mapa



MPZP:

brak

5. Przynależność administracyjna

województwo

**warmińsko-
mazurskie**

powiat

olsztyński

gmina

Dobre Miasto

6. Formy ochrony (rejestr zabytków):

A-2137 1.09.1987

7. Opracowanie karty adresowej
(autor i data):

Artur Michalak

23/24/2015



KARTA ADRESOWA ZABYTKU NIERUCHOMEGO

3. Miejscowość:

DOBRE MIASTO

4. Adres:

FABRYCZNA 4A

(Ob. nr 5 Dz. nr 92)



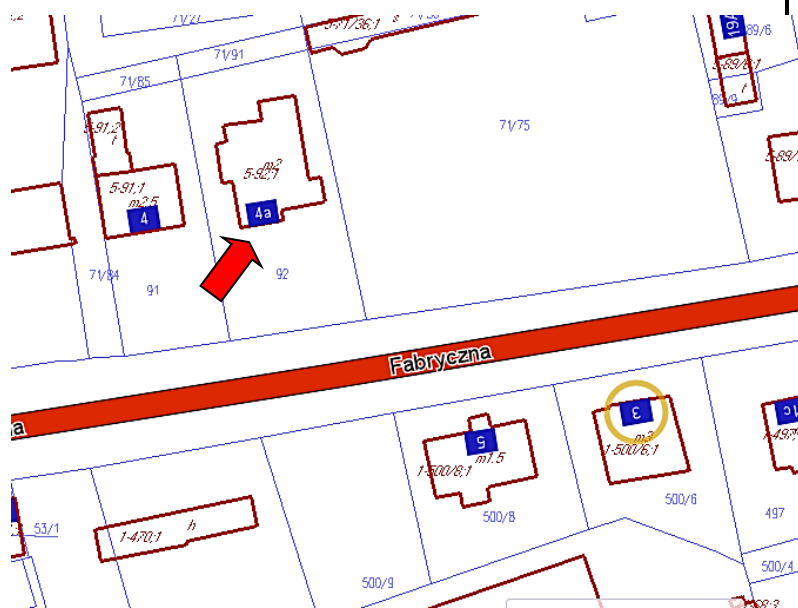
1. Nazwa :

DOM

2. Czas powstania :

1896 rok

8. Fotografia albo mapa



MPZP:

brak

5. Przynależność administracyjna

województwo

**warmińsko-
mazurskie**

powiat

olsztyński

gmina

Dobre Miasto

6. Formy ochrony (rejestr zabytków):

A-3939 18.12.1996

7. Opracowanie karty adresowej
(autor i data):

Artur Michalak

23/24/2015



KARTA ADRESOWA ZABYTKU NIERUCHOMEGO

3. Miejscowość:

DOBRE MIASTO

4. Adres:

FABRYCZNA 5

(Ob. nr 1 Dz. nr 500/8)

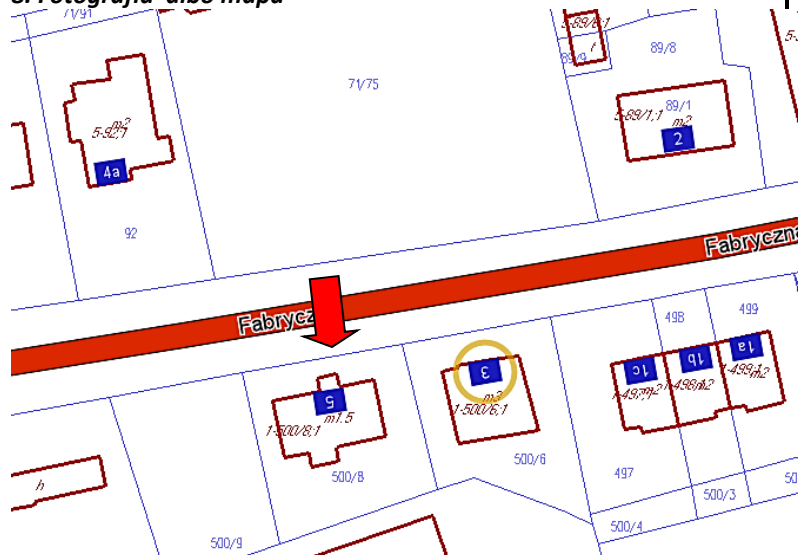
1. Nazwa :

DOM

2. Czas powstania :

poł. XIX wieku

8. Fotografia albo mapa



MPZP:

brak

5. Przynależność administracyjna

województwo

**warmińsko-
mazurskie**

powiat

olsztyński

gmina

Dobre Miasto

6. Formy ochrony (rejestr zabytków):

A-2138 1.09.1987

7. Opracowanie karty adresowej

(autor i data):

Artur Michalak

23/24/2015



KARTA ADRESOWA ZABYTKU NIERUCHOMEGO

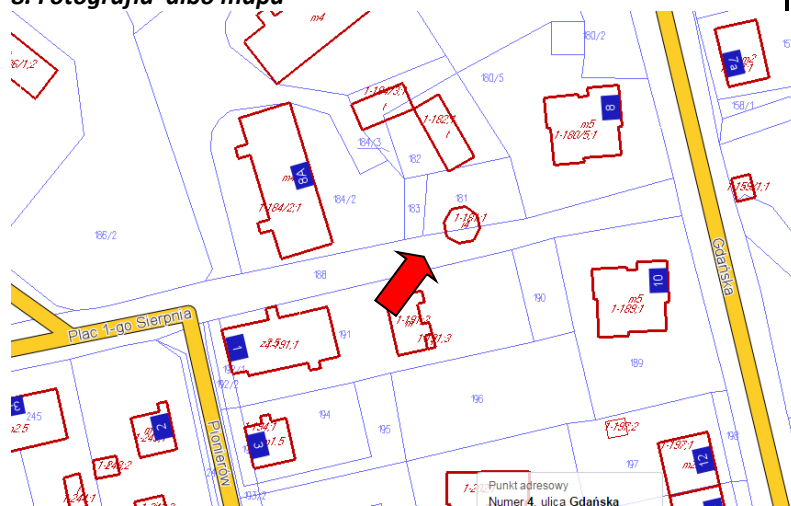
1. Nazwa :

WIEŻA CIŚNIENÍ

2. Czas powstania :

1905 rok

8. Fotografia albo mapa



3. Miejscowość:

DOBRE MIASTO

4. Adres: **GDAŃSKA**

(Ob. nr 1 część dz. nr 181 i nr 188)



MPZP:

brak

5. Przynależność administracyjna

województwo

warmińsko-
mazurskie

powiat

olsztyński

gmina

Dobrze Miasto

6. Formy ochrony (rejestr zabytków):

A-3879 15.03.1996

7. Opracowanie karty adresowej
(autor i data):

Artur Michalak

23/24/2015



KARTA ADRESOWA ZABYTKU NIERUCHOMEGO

3. Miejscowość:

DOBRE MIASTO

4. Adres:

GÓRNA 1

(Ob. nr 4 Dz. nr 93/4)

1. Nazwa :

DOM

2. Czas powstania :

p. XX wieku

8. Fotografia albo mapa



MPZP:

**Uchwała RM Nr XXXV/276/98
z dnia 28.04.1998 r.**

5. Przynależność administracyjna

województwo

**warmińsko-
mazurskie**

powiat

olsztyński

gmina

Dobre Miasto

6. Formy ochrony (rejestr zabytków):

A-2214 2.09.1987

7. Opracowanie karty adresowej
(autor i data):

Artur Michalak

23/24/2015



KARTA ADRESOWA ZABYTKU NIERUCHOMEGO

3. *Miejscowość:*

DOBRE MIASTO

4. *Adres:*

GÓRNA 1A

(Ob. nr 4 Dz. nr 93/4)



MPZP:

**Uchwała RM Nr XXXV/276/98
z dnia 28.04.1998 r.**

1. *Nazwa :*

**DAWNY KOŚCIÓŁ EWANGELICKI
(OBECNIE BIBLIOTEKA CKB)**

2. *Czas powstania :*

1830-1833 rok

8. *Fotografia albo mapa*



5. *Przynależność administracyjna*

województwo	warmińsko-mazurskie
powiat	olsztyński
gmina	Dobre Miasto

6. *Formy ochrony (rejestr zabytków):*

A-1154 3.09.1968

7. *Opracowanie karty adresowej
(autor i data):*

**Artur Michalak
23/24/2015**



KARTA ADRESOWA ZABYTKU NIERUCHOMEGO

3. Miejscowość:

DOBRE MIASTO

4. Adres:

GÓRNA 22

(Ob. nr 4 Dz.nr 102/10)

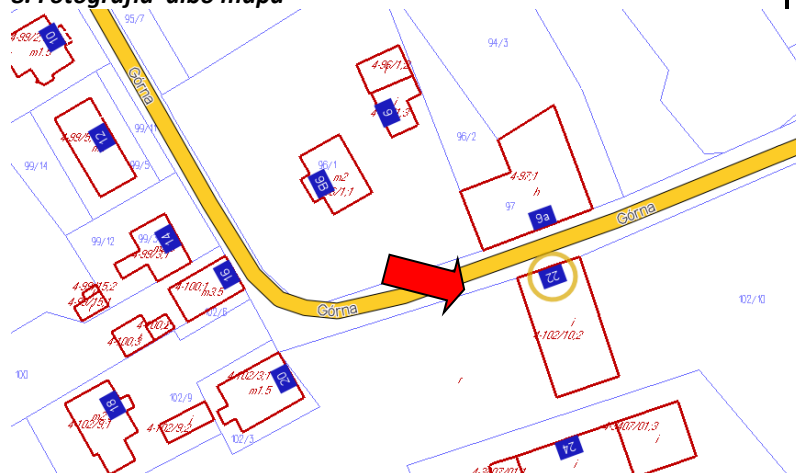
1. Nazwa :

SPICHLERZ

2. Czas powstania :

k. XIX wieku

8. Fotografia albo mapa



MPZP:

**Uchwała RM Nr XXXV/276/98
z dnia 28.04.1998 r.**

5. Przynależność administracyjna

województwo

**warmińsko-
mazurskie**

powiat

olsztyński

gmina

Dobre Miasto

6. Formy ochrony (rejestr zabytków):

A-2293 02.11.1987

7. Opracowanie karty adresowej
(autor i data):

Artur Michalak

23/24/2015



KARTA ADRESOWA ZABYTKU NIERUCHOMEGO

3. Miejscowość:

DOBRO MIASTO

4. Adres:

GÓRNA 9A

(Ob. nr 4 Dz.nr 97)



MPZP:

**Uchwała RM Nr XXXV/276/98
z dnia 28.04.1998 r.**

1. Nazwa :

STAJNIA (OBECNIE SKLEP I WARSZTAT)

2. Czas powstania :

poł. XIX wieku

8. Fotografia albo mapa



5. Przynależność administracyjna

województwo	warmińsko-mazurskie
powiat	olsztyński
gmina	Dobro Miasto

6. Formy ochrony (rejestr zabytków):

A-4121 30.08.1999

7. Opracowanie karty adresowej
(autor i data):

**Artur Michalak
23/24/2015**



KARTA ADRESOWA ZABYTKU NIERUCHOMEGO

3. Miejscowość:

DOBRE MIASTO

4. Adres:

GÓRNA 20

(Ob. nr 4 Dz. nr 102/3)

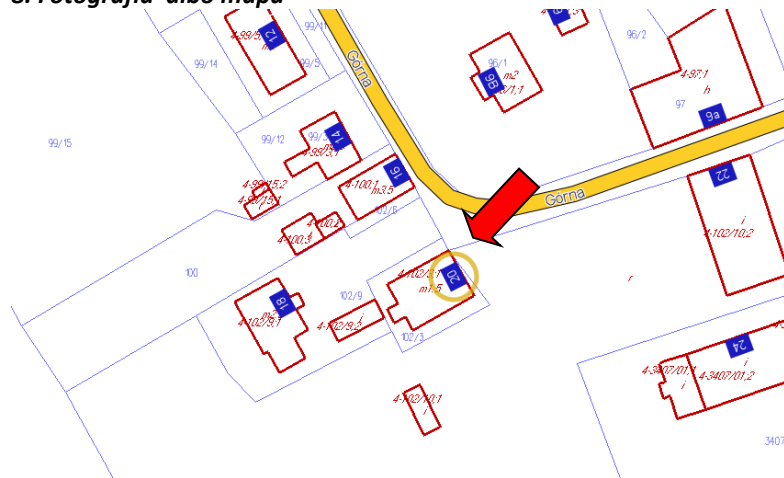
1. Nazwa :

DOM

2. Czas powstania :

p. XX wieku

8. Fotografia albo mapa



MPZP:

**Uchwała RM Nr XXXV/276/ 98
z dnia 28.04.1998 r.**

5. Przynależność administracyjna

województwo	warmińsko-mazurskie
powiat	olsztyński
gmina	Dobre Miasto

6. Formy ochrony (rejestr zabytków):

A-2208 2.09.1987

7. Opracowanie karty adresowej
(autor i data):

**Artur Michalak
23/24/2015**



KARTA ADRESOWA ZABYTKU NIERUCHOMEGO

3. *Miejscowość:*

DOBRE MIASTO

4. *Adres:*

GÓRNA 18

(Ob. nr 4 Dz. nr 102/9)

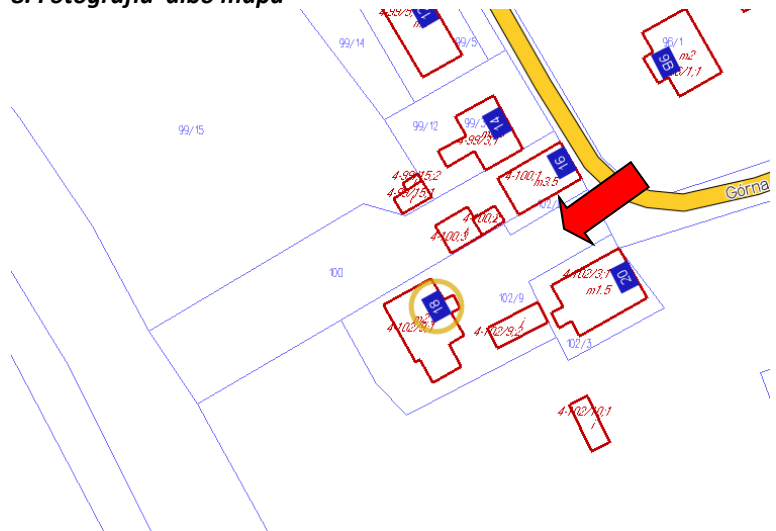
1. *Nazwa :*

DOM

2. *Czas powstania :*

p. XX wieku

8. *Fotografia albo mapa*



MPZP:

**Uchwała RM Nr XXXV/276/98
z dnia 28.04.1998 r.**

5. *Przynależność administracyjna*

województwo	warmińsko-mazurskie
powiat	olsztyński
gmina	Dobre Miasto

6. *Formy ochrony (rejestr zabytków):*

A-2213 2.09.1987

7. *Opracowanie karty adresowej (autor i data):*

**Artur Michalak
23/24/2015**



KARTA ADRESOWA ZABYTKU NIERUCHOMEGO

3. Miejscowość:

DOBRE MIASTO

4. Adres:

KOŚCIUSZKI 2 B

(Ob. w 2 Dz. nr 33 5/3)

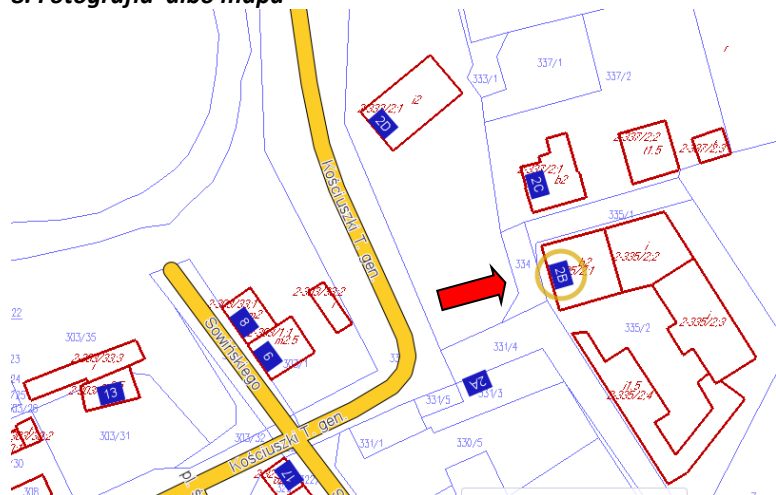
1. Nazwa :

RZEŻNIA

2. Czas powstania :

1889 rok

8. Fotografia albo mapa



MPZP:

**Uchwała RM Nr XXXVI/245/04
z dnia 29.12.2004 r.**

5. Przynależność administracyjna

województwo

**warmińsko-
mazurskie**

powiat

olsztyński

gmina

Dobre Miasto

6. Formy ochrony (rejestr zabytków):

A-2141 1.09.1987

7. Opracowanie karty adresowej

(autor i data):

Artur Michalak

23/24/2015



KARTA ADRESOWA ZABYTKU NIERUCHOMEGO

3. Miejscowość:

DOBRE MIASTO

4. Adres:

KOŚCIUSZKI 2 C

(Ob. nr 2 Dz. nr 337/2)

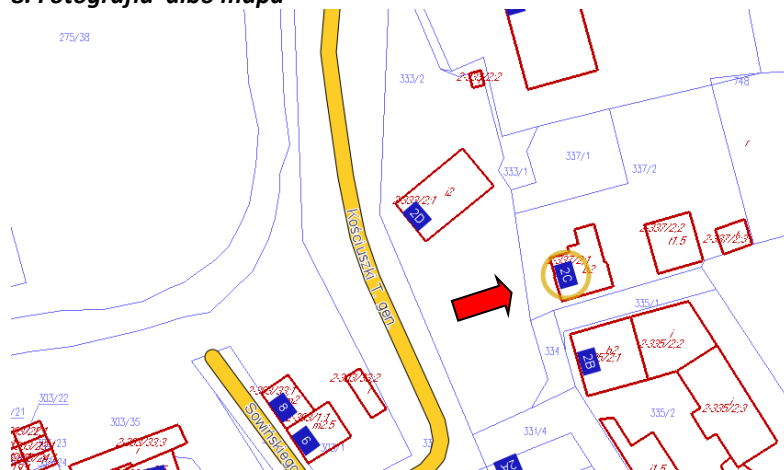
1. Nazwa :

BUDYNEK ADMINISTRACYJNY GAZOWNI

2. Czas powstania :

1905 rok

8. Fotografia albo mapa



MPZP:

**Uchwała RM Nr XXXV1/245/04
z dnia 29.12.2004 r.**

5. Przynależność administracyjna

województwo

**warmińsko-
mazurskie**

powiat

olsztyński

gmina

Dobre Miasto

6. Formy ochrony (rejestr zabytków):

A-2191 2.09.1987

7. Opracowanie karty adresowej

(autor i data):

Artur Michalak

23/24/2015



KARTA ADRESOWA ZABYTKU NIERUCHOMEGO

3. Miejscowość:

DOBRE MIASTO

4. Adres: **GRUNWALDZKA** -
obok nr 2

(Ob. nr 4 Dz. nr 124/1)



MPZP:

Uchwała RM Nr XXXV/276/98
z dnia 28.04.1998 r.

5. Przynależność administracyjna

województwo	warmińsko-mazurskie
powiat	olsztyński
gmina	Dobre Miasto

6. Formy ochrony (rejestr zabytków):

A-3520 31.05.1993

7. Opracowanie karty adresowej
(autor i data):

Artur Michalak
23/24/2015

1. Nazwa :

KAPLICZKA PRZYDROŻNA

2. Czas powstania :

XIX wiek

8. Fotografia albo mapa



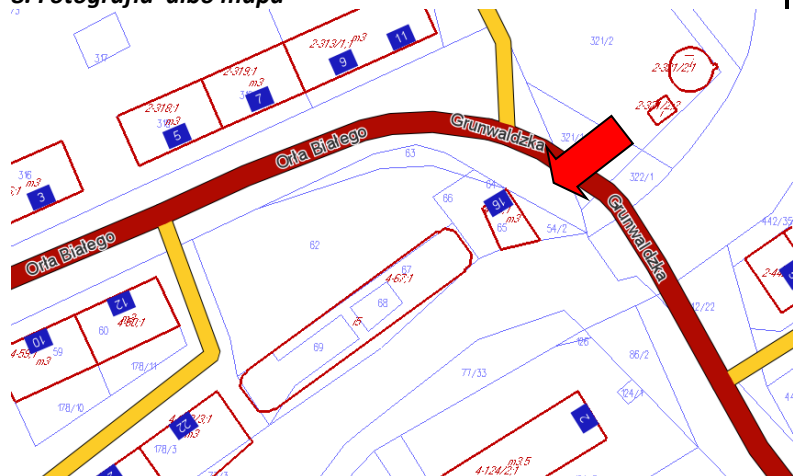


KARTA ADRESOWA ZABYTKU NIERUCHOMEGO

1. Nazwa :

DOM

8. Fotografia albo mapa



2. Czas powstania :

p. XX wieku



3. Miejscowość:

DOBRE MIASTO

4. Adres:

GRUNWALDZKA 16

(Ob. nr 3 Dz. nr 65)



MPZP:

brak

5. Przynależność administracyjna

województwo

warmińsko-
mazurskie

powiat

olsztyński

gmina

Dobre Miasto

6. Formy ochrony (rejestr zabytków):

A-2187 2.09.1987

7. Opracowanie karty adresowej

(autor i data):

Artur Michalak

23/24/2015



KARTA ADRESOWA ZABYTKU NIERUCHOMEGO

3. Miejscowość:

DOBRE MIASTO

4. Adres:

GRUNWALDZKA 19

(Ob. nr 2 Dz. nr 442/50)

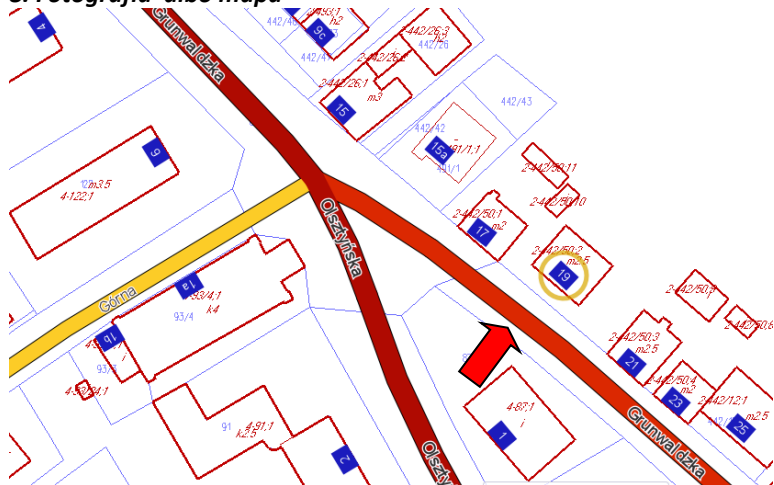
1. Nazwa :

DOM

2. Czas powstania :

1920 rok

8. Fotografia albo mapa



MPZP:

**Uchwała RM Nr XXXVI/245/04
z dnia 29.12.2004 r.**

5. Przynależność administracyjna

województwo

**warmińsko-
mazurskie**

powiat

olsztyński

gmina

Dobre Miasto

6. Formy ochrony (rejestr zabytków):

A-2216 2.09.1987

7. Opracowanie karty adresowej
(autor i data):

Artur Michalak

23/24/2015



KARTA ADRESOWA ZABYTKU NIERUCHOMEGO

3. Miejscowość:

DOBRE MIASTO

4. Adres:

GRUNWALDZKA 21

(Ob. nr 2 Dz. nr 442/50)

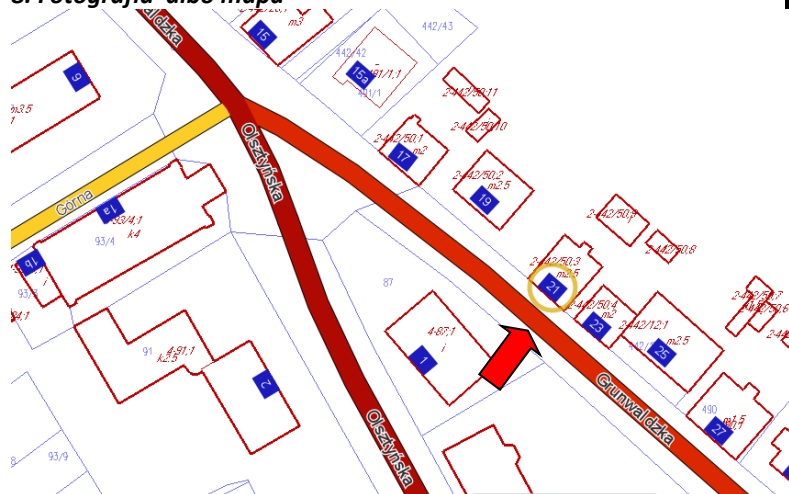
1. Nazwa :

DOM

2. Czas powstania :

p. XX wieku

8. Fotografia albo mapa



MPZP:

**Uchwała RM Nr XXXVI/245/04
z dnia 29.12.2004 r.**

5. Przynależność administracyjna

województwo	warmińsko-mazurskie
powiat	olsztyński
gmina	Dobre Miasto

6. Formy ochrony (rejestr zabytków):

A-2196 2.09.1987

7. Opracowanie karty adresowej
(autor i data):

Artur Michalak

23/24/2015



KARTA ADRESOWA ZABYTKU NIERUCHOMEGO

3. Miejscowość:

DOBRE MIASTO

4. Adres:

GRUNWALDZKA 23

(Ob. nr 2 Dz. nr 442/50)



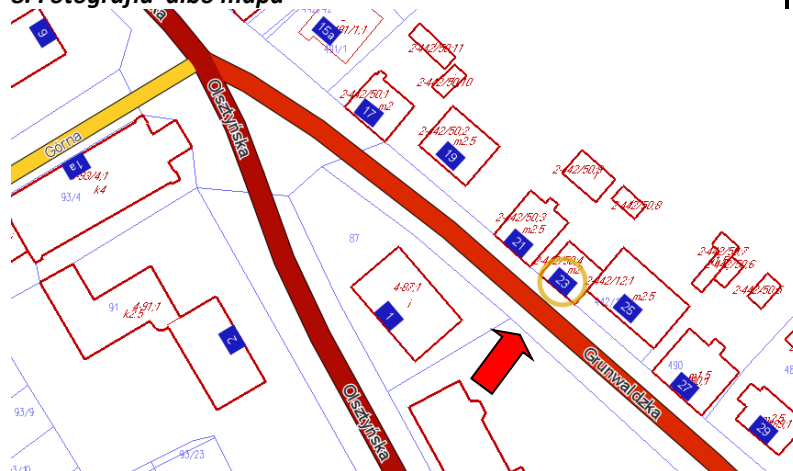
1. Nazwa :

DOM

2. Czas powstania :

p. XX wieku

8. Fotografia albo mapa



MPZP:

**Uchwała RM Nr XXXVI/245/04
z dnia 29.12.2004 r.**

5. Przynależność administracyjna

województwo	warmińsko-mazurskie
powiat	olsztyński
gmina	Dobre Miasto

6. Formy ochrony (rejestr zabytków):

A-2205 2.09.1987

7. Opracowanie karty adresowej
(autor i data):

**Artur Michalak
23/24/2015**



KARTA ADRESOWA ZABYTKU NIERUCHOMEGO

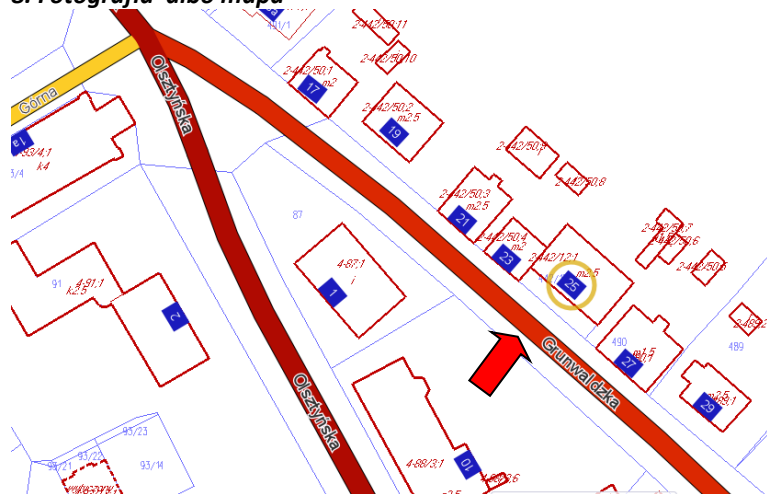
1. Nazwa :

DOM

2. Czas powstania :

1905 rok

8. Fotografia albo mapa



3. Miejscowość:

DOBRE MIASTO

4. Adres:

GRUNWALDZKA 25

(Ob. m 2 Dz. nr 442/12)



MPZP:

**Uchwała RM Nr XXXVI/245/04
z dnia 29.12.2004 r.**

5. Przynależność administracyjna

województwo	warmińsko-mazurskie
powiat	olsztyński
gmina	Dobre Miasto

6. Formy ochrony (rejestr zabytków):

A-2197 2.09.1987

7. Opracowanie karty adresowej
(autor i data):

Artur Michalak

23/24/2015



KARTA ADRESOWA ZABYTKU NIERUCHOMEGO

3. Miejscowość:

DOBRE MIASTO

4. Adres:

GRUNWALDZKA 27
(Ob. nr 2 Dz. nr 490)

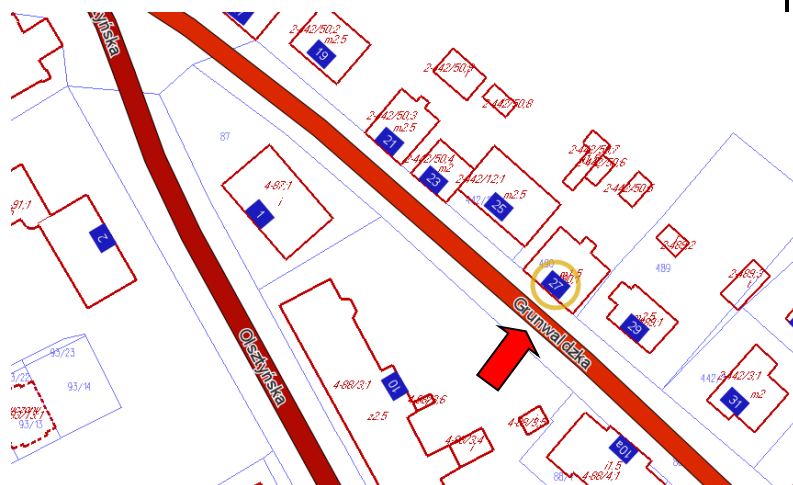
1. Nazwa :

DOM

2. Czas powstania :

k. XIX wieku

8. Fotografia albo mapa



MPZP:

Uchwała RM Nr XXXVI/245/04
z dnia 29.13.2004 r.

5. Przynależność administracyjna

województwo	warmińsko-mazurskie
powiat	olsztyński
gmina	Dobre Miasto

6. Formy ochrony (rejestr zabytków):

A-2206 2.09.1987

7. Opracowanie karty adresowej
(autor i data):

Artur Michalak
23/24/2015



KARTA ADRESOWA ZABYTKU NIERUCHOMEGO

3. Miejscowość:

DOBRE MIASTO

4. Adres:

GRUNWALDZKA 37

(Ob. nr 2 Dz. nr 442/20)

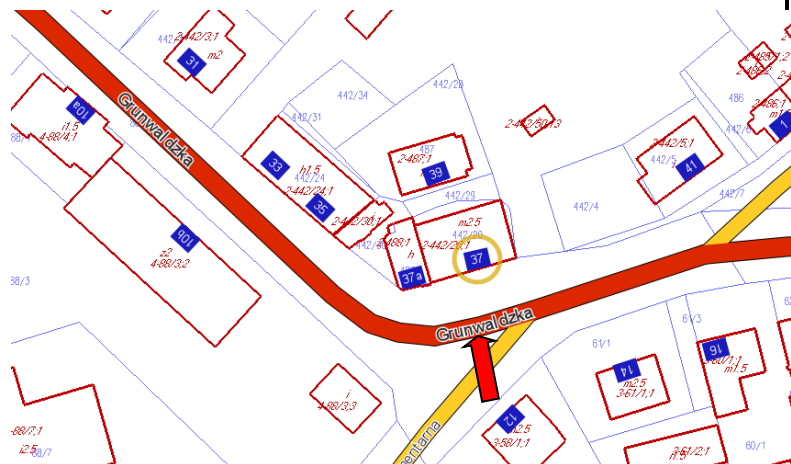
1. Nazwa :

DOM

2. Czas powstania :

k. XIX wieku

8. Fotografia albo mapa



MPZP:

**Uchwała RM Nr XXXVI/245/04
z dnia 29.12.2004 r.**

5. Przynależność administracyjna

województwo

**warmińsko-
mazurskie**

powiat

olsztyński

gmina

Dobre Miasto

6. Formy ochrony (rejestr zabytków):

A-2207 2.09.1987

7. Opracowanie karty adresowej
(autor i data):

Artur Michalak

23/24/2015



KARTA ADRESOWA ZABYTKU NIERUCHOMEGO

3. Miejscowość:

DOBRE MIASTO

4. Adres:

KOŚCIUSZKI 2 E

(Ob. nr 2 Dz. w 339)

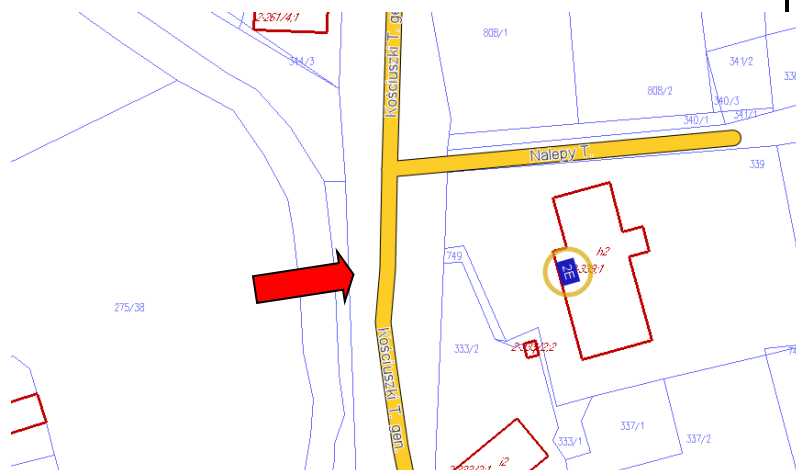
1. Nazwa :

GAZOWNIA

2. Czas powstania :

1904-1905 rok

8. Fotografia albo mapa



MPZP:

**Uchwała RM Nr XXXVI/245/04
z dnia 29.12.2004 r.**

5. Przynależność administracyjna

województwo	warmińsko-mazurskie
powiat	olsztyński
gmina	Dobre Miasto

6. Formy ochrony (rejestr zabytków):

A-2839 3.08.1989

7. Opracowanie karty adresowej
(autor i data):

Artur Michalak

23/24/2015



KARTA ADRESOWA ZABYTKU NIERUCHOMEGO

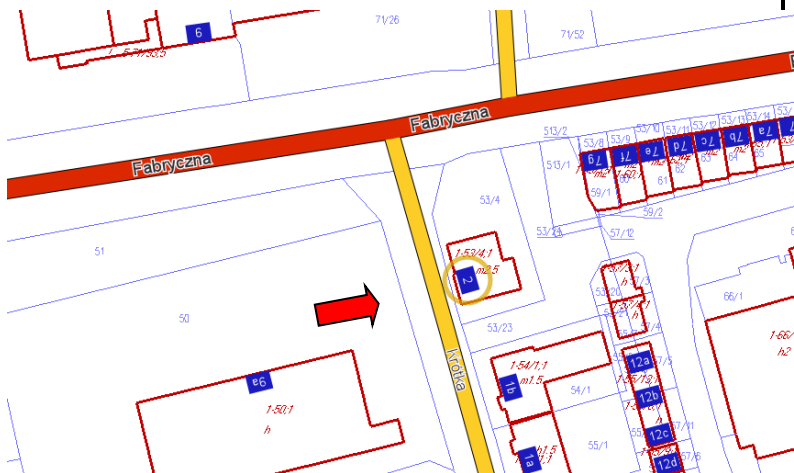
1. Nazwa :

DOM

2. Czas powstania :

1915 rok

8. Fotografia albo mapa



3. Miejscowość:

DOBRE MIASTO

4. Adres:

KRÓTKA 2

(Ob. nr 1 Dz. nr 53/4)



MPZP:

brak

5. Przynależność administracyjna

województwo

**warmińsko-
mazurskie**

powiat

olsztyński

gmina

Dobre Miasto

6. Formy ochrony (rejestr zabytków):

A-2152 1.09.1987

7. Opracowanie karty adresowej

(autor i data):

Artur Michalak

23/24/2015



KARTA ADRESOWA ZABYTKU NIERUCHOMEGO

3. Miejscowość:

DOBRE MIASTO

4. Adres:

ŁUŻYCKA 2

(Ob. nr 1 Dz. nr 132/1)

1. Nazwa :

WILLA

2. Czas powstania :

k. XIX wieku

8. Fotografia albo mapa



MPZP:

**Uchwała RM Nr XXIV/182/2012
z dnia 2012-04-26**

5. Przynależność administracyjna

województwo

**warmińsko-
mazurskie**

powiat

olsztyński

gmina

Dobre Miasto

6. Formy ochrony (rejestr zabytków):

A-2151 1.09.1987

7. Opracowanie karty adresowej
(autor i data):

Artur Michalak

23/24/2015





KARTA ADRESOWA ZABYTKU NIERUCHOMEGO

3. Miejscowość:

DOBRE MIASTO

4. Adres:

ŁUŻYCKA 3

(Ob. nr 4 Dz. nr 3/3)

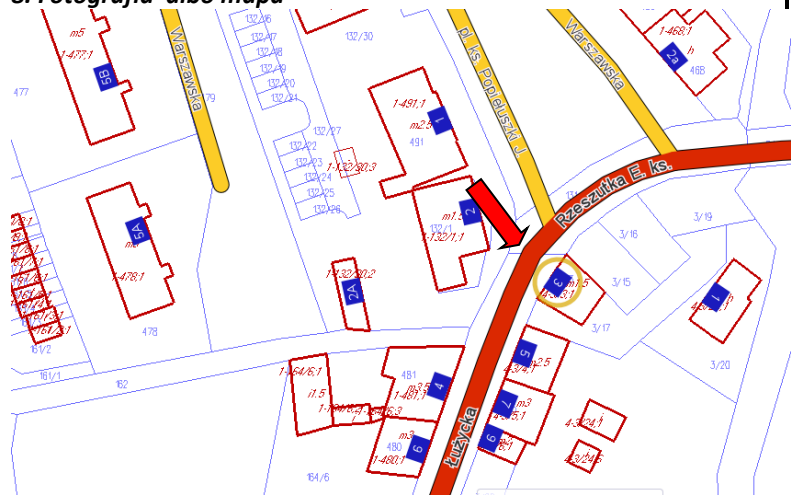
1. Nazwa :

DOM

2. Czas powstania :

p. XX wieku

8. Fotografia albo mapa



MPZP:

w trakcie opracowania

5. Przynależność administracyjna

województwo

warmińsko-
mazurskie

powiat

olsztyński

gmina

Dobre Miasto

6. Formy ochrony (rejestr zabytków):

A-3919 3.10.1996

7. Opracowanie karty adresowej

(autor i data):

Artur Michalak

23/24/2015



KARTA ADRESOWA ZABYTKU NIERUCHOMEGO

3. Miejscowość:

DOBRE MIASTO

4. Adres:

ŁUŻYCKA 4

(Ob. nr 1 Dz. nr 481)

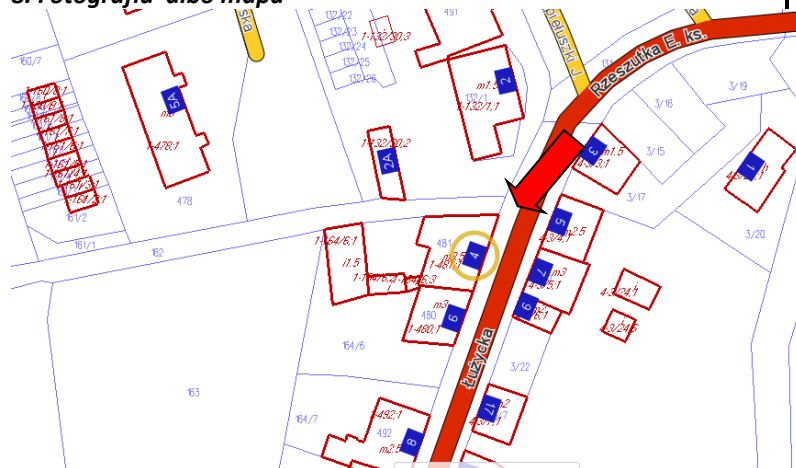
1. Nazwa :

DOM

2. Czas powstania :

p. XX wieku

8. Fotografia albo mapa



MPZP:

**Uchwała RM Nr XXIV/182/2012
z dnia 2012-04-26**

5. Przynależność administracyjna

województwo	warmińsko-mazurskie
powiat	olsztyński
gmina	Dobre Miasto

6. Formy ochrony (rejestr zabytków):

A-2176 1.09.1987

7. Opracowanie karty adresowej
(autor i data):

Artur Michalak

23/24/2015



KARTA ADRESOWA ZABYTKU NIERUCHOMEGO

3. Miejscowość:

DOBRE MIASTO

4. Adres:

ŁUŻYCKA 6

(Ob. nr 1 Dz. nr 480)

1. Nazwa :

DOM

2. Czas powstania :

p. XX wieku

8. Fotografia albo mapa



MPZP:

**Uchwała RM Nr XXIV/182/2012
z dnia 2012-04-26**

5. Przynależność administracyjna

województwo	warmińsko-mazurskie
powiat	olsztyński
gmina	Dobre Miasto

6. Formy ochrony (rejestr zabytków):

A-2177 1.09.1987

7. Opracowanie karty adresowej
(autor i data):

**Artur Michalak
23/24/2015**



KARTA ADRESOWA ZABYTKU NIERUCHOMEGO

3. Miejscowość:

DOBRE MIASTO

4. Adres:

ŁUŻYCKA 14

(Ob. nr 1 Dz. m 495)

1. Nazwa :

DOM

2. Czas powstania :

k. XIX wieku

8. Fotografia albo mapa



MPZP:

**Uchwała RM Nr XXIV/182/2012
z dnia 2012-04-26**

5. Przynależność administracyjna

województwo

**warmińsko-
mazurskie**

powiat

olsztyński

gmina

Dobre Miasto

6. Formy ochrony (rejestr zabytków):

A-2185 1.09.1987

7. Opracowanie karty adresowej
(autor i data):

Artur Michalak

23/24/2015



KARTA ADRESOWA ZABYTKU NIERUCHOMEGO

3. Miejscowość:

DOBRE MIASTO

4. Adres:

ŁUŻYCKA 17

(Ob. nr 4 Dz.nr 3/7)

1. Nazwa :

DOM

2. Czas powstania :

p. XX wieku

8. Fotografia albo mapa



MPZP:

w trakcie opracowania

5. Przynależność administracyjna

województwo

**warmińsko-
mazurskie**

powiat

olsztyński

gmina

Dobre Miasto

6. Formy ochrony (rejestr zabytków):

A-2150 1.09.1987

7. Opracowanie karty adresowej

(autor i data):

Artur Michalak

23/24/2015



KARTA ADRESOWA ZABYTKU NIERUCHOMEGO

3. Miejscowość:

DOBRE MIASTO

4. Adres:

ŁUŻYCKA 19

(Ob. nr 4 Dz. nr 4)



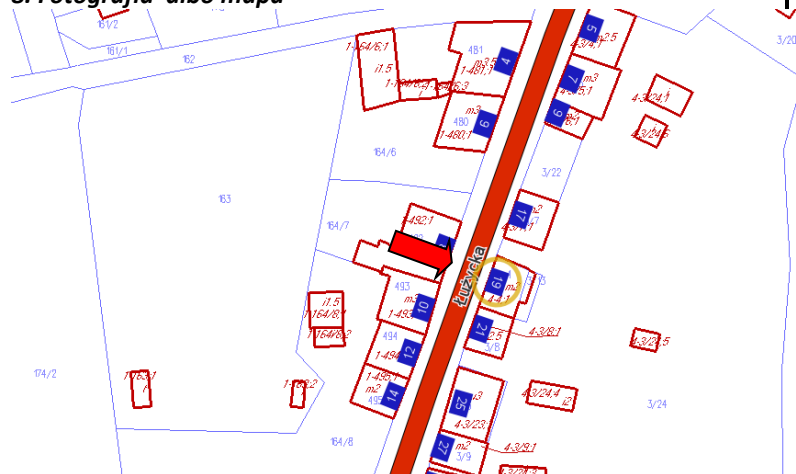
1. Nazwa :

DOM

2. Czas powstania :

k. XIX wieku

8. Fotografia albo mapa



MPZP:

w trakcie opracowania

5. Przynależność administracyjna

województwo

**warmińsko-
mazurskie**

powiat

olsztyński

gmina

Dobre Miasto

6. Formy ochrony (rejestr zabytków):

A-2149 1.09.1987

7. Opracowanie karty adresowej
(autor i data):

Artur Michalak

23/24/2015



KARTA ADRESOWA ZABYTKU NIERUCHOMEGO

3. Miejscowość:

DOBRE MIASTO

4. Adres:

ŁUŻYCKA 24

(Ob. nr 1 Dz. nr 164/1)

1. Nazwa :

DOM

2. Czas powstania :

1925 rok

8. Fotografia albo mapa



MPZP:

**Uchwała RM Nr XXIV/182/2012
z dnia 2012-04-26**

5. Przynależność administracyjna

województwo	warmińsko-mazurskie
powiat	olsztyński
gmina	Dobre Miasto

6. Formy ochrony (rejestr zabytków):

A-2186 1.09.1987

7. Opracowanie karty adresowej

(autor i data):

Artur Michalak

23/24/2015



KARTA ADRESOWA ZABYTKU NIERUCHOMEGO

3. Miejscowość:

DOBRE MIASTO

4. Adres:

ŁUŻYCKA 26 A

(Ob. nr 1 Dz. nr 165)

1. Nazwa :

SPICHLERZ

2. Czas powstania :

k. XIX wieku

8. Fotografia albo mapa



MPZP:

**Uchwała RM Nr XXIV/182/2012
z dnia 2012-04-26**

5. Przynależność administracyjna

województwo

**warmińsko-
mazurskie**

powiat

olsztyński

gmina

Dobre Miasto

6. Formy ochrony (rejestr zabytków):

A-2292 2.11.1987

7. Opracowanie karty adresowej

(autor i data):

Artur Michalak

23/24/2015



KARTA ADRESOWA ZABYTKU NIERUCHOMEGO

3. *Miejscowość:*

DOBRE MIASTO

4. *Adres:*

ŁUŻYCKA 26 A

(Ob. nr 1 Dz. nr 165)

1. *Nazwa :*

BRAMA PRZY SPICHLERZU

2. *Czas powstania :*

k. XIX wieku

8. *Fotografia albo mapa*



MPZP:

**Uchwała RM Nr XXIV/182/2012
z dnia 2012-04-26**

5. *Przynależność administracyjna*

województwo	warmińsko-mazurskie
powiat	olsztyński
gmina	Dobre Miasto

6. *Formy ochrony (rejestr zabytków):*

A-2291 2.11.1987

7. *Opracowanie karty adresowej (autor i data):*

**Artur Michalak
23/24/2015**



KARTA ADRESOWA ZABYTKU NIERUCHOMEGO

3. *Miejscowość:*

DOBRE MIASTO

4. *Adres:*

ŁUŻYCKA 35

(Ob. nr 4 Dz. nr 3/11)



1. *Nazwa :*

DOM

2. *Czas powstania :*

k. XIX wieku

8. *Fotografia albo mapa*



MPZP:

w trakcie opracowania

5. *Przynależność administracyjna*

województwo

**warmińsko-
mazurskie**

powiat

olsztyński

gmina

Dobre Miasto

6. *Formy ochrony (rejestr zabytków):*

A-2148 1.09.1987

7. *Opracowanie karty adresowej*

(autor i data):

Artur Michalak

23/24/2015



KARTA ADRESOWA ZABYTKU NIERUCHOMEGO

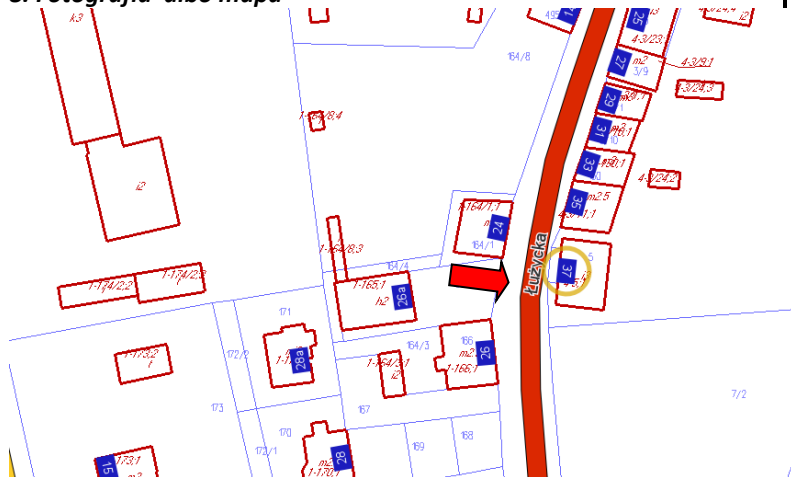
1. Nazwa :

SPICHLERZ

2. Czas powstania :

p. XX wieku

8. Fotografia albo mapa



3. Miejscowość:

DOBRE MIASTO

4. Adres:

ŁUŻYCKA 37

(Ob. m 4 Dz. nr 5)



MPZP:

w trakcie opracowania

5. Przynależność administracyjna

województwo	warmińsko-mazurskie
powiat	olsztyński
gmina	Dobre Miasto

6. Formy ochrony (rejestr zabytków):

A-2193 2.09.1987

7. Opracowanie karty adresowej

(autor i data):

Artur Michalak

23/24/2015



KARTA ADRESOWA ZABYTKU NIERUCHOMEGO

3. Miejscowość:

DOBRE MIASTO

4. Adres:

ŁUŻYCKA 49

(Ob. nr 4 Dz. nr 129)

1. Nazwa :

DOM

2. Czas powstania :

p. XX wieku



8. Fotografia albo mapa



MPZP:

w trakcie opracowania

5. Przynależność administracyjna

województwo

warmińsko-
mazurskie

powiat

olsztyński

gmina

Dobre Miasto

6. Formy ochrony (rejestr zabytków):

A-2184 1.09.1987

7. Opracowanie karty adresowej

(autor i data):

Artur Michalak

23/24/2015



KARTA ADRESOWA ZABYTKU NIERUCHOMEGO

3. Miejscowość:

DOBRE MIASTO

4. Adres:

ŁUŻYCKA 53

(Ob. nr 4 Dz. nr 16)

1. Nazwa :

DOM

2. Czas powstania :

p. XX wieku

8. Fotografia albo mapa



MPZP:

w trakcie opracowania

5. Przynależność administracyjna

województwo

**warmińsko-
mazurskie**

powiat

olsztyński

gmina

Dobre Miasto

6. Formy ochrony (rejestr zabytków):

A-2200 2.09.1987

7. Opracowanie karty adresowej

(autor i data):

Artur Michalak

23/24/2015



KARTA ADRESOWA ZABYTKU NIERUCHOMEGO

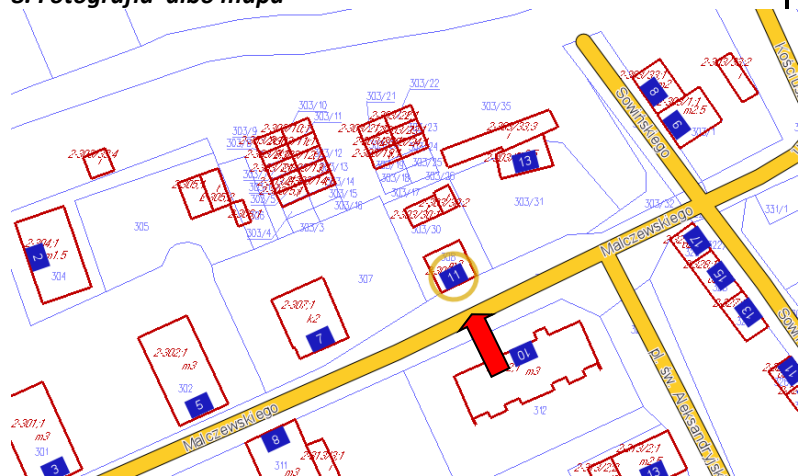
1. Nazwa :

DOM

2. Czas powstania :

k. XIX wieku

8. Fotografia albo mapa



3. Miejscowość:

DOBRE MIASTO

4. Adres:

MALCZEWSKIEGO 11
(Ob. nr 2 Dz. nr 308)



MPZP:

Uchwała RM Nr XXXVI/245/04
z dnia 29.12.2004 r.

5. Przynależność administracyjna

województwo

**warmińsko-
mazurskie**

powiat

olsztyński

gmina

Dobre Miasto

6. Formy ochrony (rejestr zabytków):

A-2139 1.09.1987

7. Opracowanie karty adresowej
(autor i data):

Artur Michalak
23/24/2015



KARTA ADRESOWA ZABYTKU NIERUCHOMEGO

3. Miejscowość:

DOBRE MIASTO

4. Adres:

MALCZEWSKIEGO 13

(Ob. nr 2 Dz. nr 303/31)

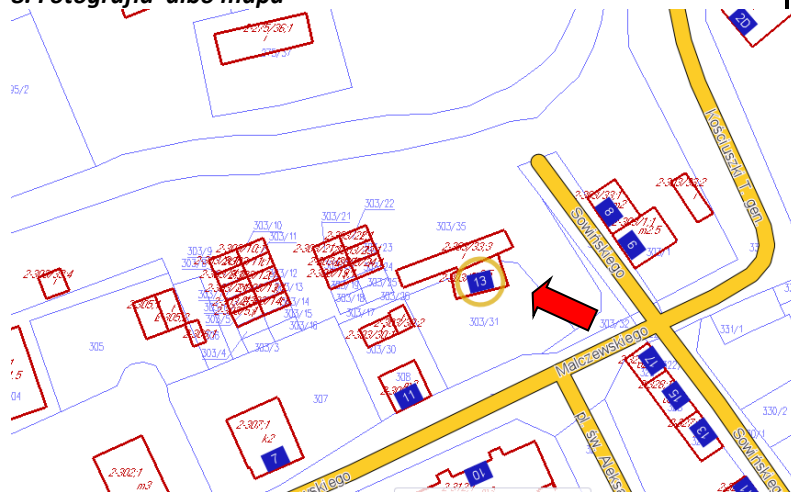
1. Nazwa :

DOM

2. Czas powstania :

przełom XVIII/XIX wieku

8. Fotografia albo mapa



MPZP:

Uchwała RM Nr XXXVI/245/04 z dnia 29.12.2004 r.

5. Przynależność administracyjna

województwo

**warmińsko-
mazurskie**

powiat

olsztyński

gmina

Dobre Miasto

6. Formy ochrony (rejestr zabytków):

A-2147 1.09.1987

7. Opracowanie karty adresowej

(autor i data):

Artur Michalak

23/24/2015



KARTA ADRESOWA ZABYTKU NIERUCHOMEGO

3. Miejscowość:

DOBRE MIASTO

4. Adres:

OLSZTYŃSKA

(Ob. nr 4 Dz. nr 105)

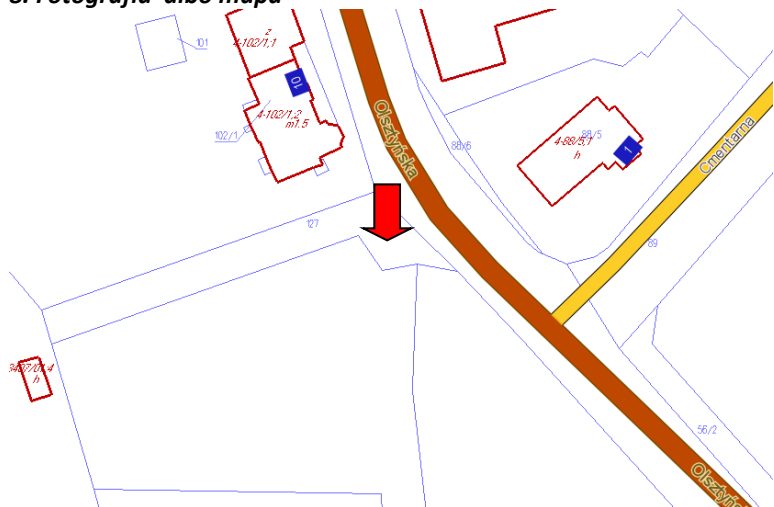
1. Nazwa :

BRAMA CMENTARNA

2. Czas powstania :

k. XIX wieku

8. Fotografia albo mapa



MPZP:

brak

5. Przynależność administracyjna

województwo

**warmińsko-
mazurskie**

powiat

olsztyński

gmina

Dobre Miasto

6. Formy ochrony (rejestr zabytków):

A-2175 1.09.1987

7. Opracowanie karty adresowej
(autor i data):

Artur Michalak

23/24/2015



KARTA ADRESOWA ZABYTKU NIERUCHOMEGO

3. Miejscowość:

DOBRE MIASTO

4. Adres:

OLSZTYŃSKA 1

(Ob. nr 4 Dz.nr 87)

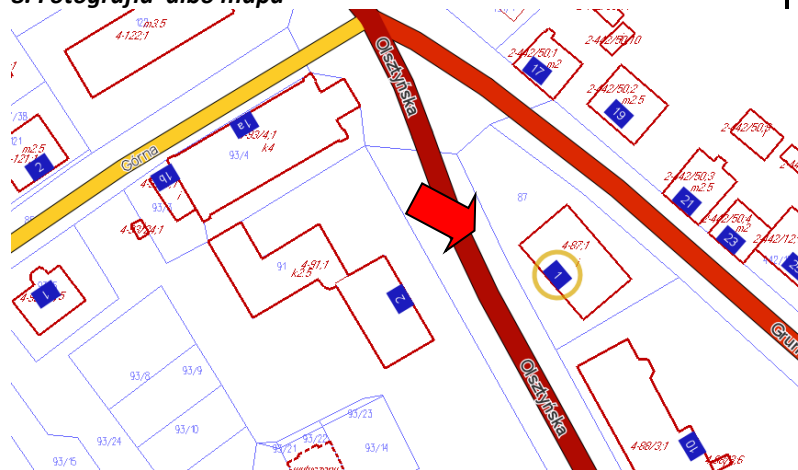
1. Nazwa :

KOŚCIÓŁ P.W. ŚW. MIKOŁAJA

2. Czas powstania :

XVII wiek, 1741 rok

8. Fotografia albo mapa



MPZP:

brak

5. Przynależność administracyjna

województwo

**warmińsko-
mazurskie**

powiat

olsztyński

gmina

Dobre Miasto

6. Formy ochrony (rejestr zabytków):

A-51 16.09.1949

7. Opracowanie karty adresowej

(autor i data):

Artur Michalak

23/24/2015



KARTA ADRESOWA ZABYTKU NIERUCHOMEGO

3. Miejscowość:

DOBRE MIASTO

4. Adres:

OLSZTYŃSKA 2

(Ob. nr 4 Dz. nr 91)

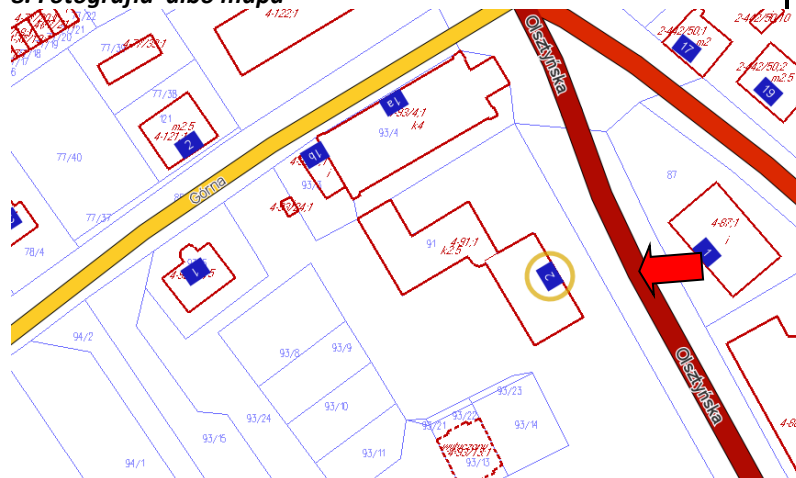
1. Nazwa :

DOM PARAFIALNY (KINO)

2. Czas powstania :

k. XIX wieku

8. Fotografia albo mapa



MPZP:

**Uchwała RM Nr XXXV/276/98
z dnia 28.04.1998 r.**

5. Przynależność administracyjna

województwo	warmińsko-mazurskie
powiat	olsztyński
gmina	Dobre Miasto

6. Formy ochrony (rejestr zabytków):

A-2156 1.09.1987

7. Opracowanie karty adresowej
(autor i data):

Artur Michalak

23/24/2015



KARTA ADRESOWA ZABYTKU NIERUCHOMEGO

1. Nazwa :

WILLA

8. Fotografia albo mapa



2. Czas powstania :

k. XIX wieku



3. Miejscowość:

DOBRE MIASTO

4. Adres:

OLSZTYŃSKA 8

(Ob. nr 4 Dz. nr 102/7)



MPZP:

Uchwała RM Nr XXXV/276/98 z dnia 28.04.1998 r.

5. Przynależność administracyjna

województwo

**warmińsko-
mazurskie**

powiat

olsztyński

gmina

Dobre Miasto

6. Formy ochrony (rejestr zabytków):

A-2146 1.09.1987

7. Opracowanie karty adresowej

(autor i data):

Artur Michalak

23/24/2015



KARTA ADRESOWA ZABYTKU NIERUCHOMEGO

3. Miejscowość:

DOBRE MIASTO

4. Adres:

OLSZTYŃSKA 10

(Ob. nr 4 Dz. nr 102/1)

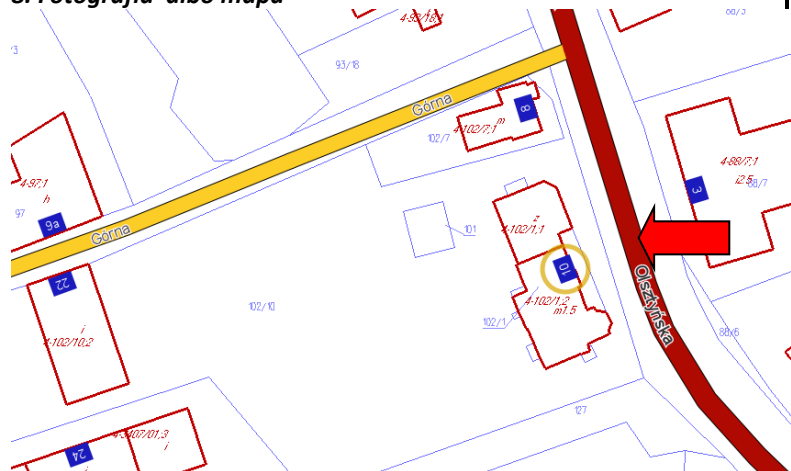
1. Nazwa :

DOM

2. Czas powstania :

p. XIX wieku

8. Fotografia albo mapa



MPZP:

**Uchwała RM NrXXXW76/98z
dnia 28 04.1998 r.**

5. Przynależność administracyjna

województwo

**warmińsko-
mazurskie**

powiat

olsztyński

gmina

Dobre Miasto

6. Formy ochrony (rejestr zabytków):

A-2145 1.09.1987

7. Opracowanie karty adresowej
(autor i data):

Artur Michalak

23/24/2015



KARTA ADRESOWA ZABYTKU NIERUCHOMEGO

3. Miejscowość:

DOBRE MIASTO

4. Adres:

ORŁA BIAŁEGO 30

(Ob. nr 4 Dz. nr 51 i nr 52)



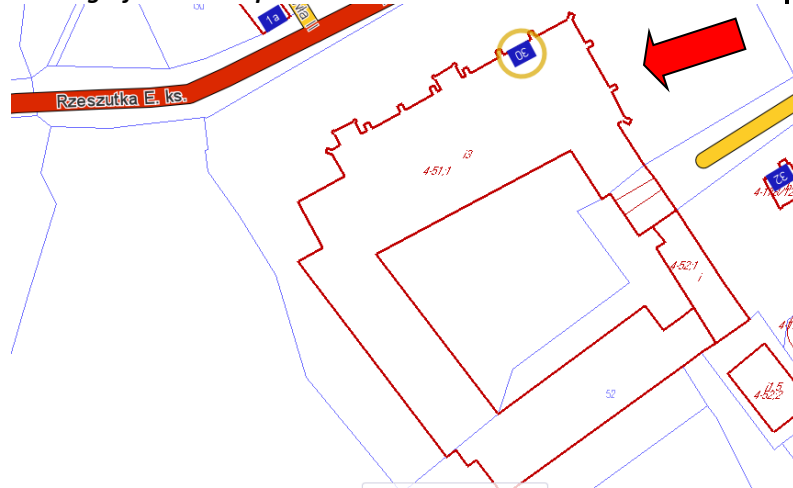
1. Nazwa :

**KOŚCIÓŁ NAJŚWIĘTSZEGO ZBAWICIELA I
WSZYSTKICH ŚWIĘTYCH (KOLEGIATA I
ZABUDOWANIA KOLEGIACKIE)**

2. Czas powstania :

1376 rok, XV /XVI wiek, 1895 rok

8. Fotografia albo mapa



Karta dotyczy wszystkich budynków w kompleksie kościoła,
tworzących zamknięty zespół.

MPZP:

brak

5. Przynależność administracyjna

województwo

**warmińsko-
mazurskie**

powiat

olsztyński

gmina

Dobre Miasto

6. Formy ochrony (rejestr zabytków):

A-50 16.09.1949

7. Opracowanie karty adresowej
(autor i data):

Artur Michalak

23/24/2015



KARTA ADRESOWA ZABYTKU NIERUCHOMEGO

1. Nazwa :

KAMIENICZKA

2. Czas powstania :

k. XIX wieku

8. Fotografia albo mapa



3. Miejscowość:

DOBRE MIASTO

4. Adres:

**KS. E. RZESZOTKA 1a
(Ob. nr 4 Dz. nr 130)**



MPZP:

brak

5. Przynależność administracyjna

województwo

**warmińsko-
mazurskie**

powiat

olsztyński

gmina

Dobre Miasto

6. Formy ochrony (rejestr zabytków):

**A-416 30.09.1957
(budynek z układu
urbanistycznego)**

7. Opracowanie karty adresowej
(autor i data):

**Artur Michalak
23/24/2015**



KARTA ADRESOWA ZABYTKU NIERUCHOMEGO

3. Miejscowość:

DOBRE MIASTO

4. Adres:

ORŁA BIAŁEGO 13
(Ob. nr 2 Dz. nr 313/2)

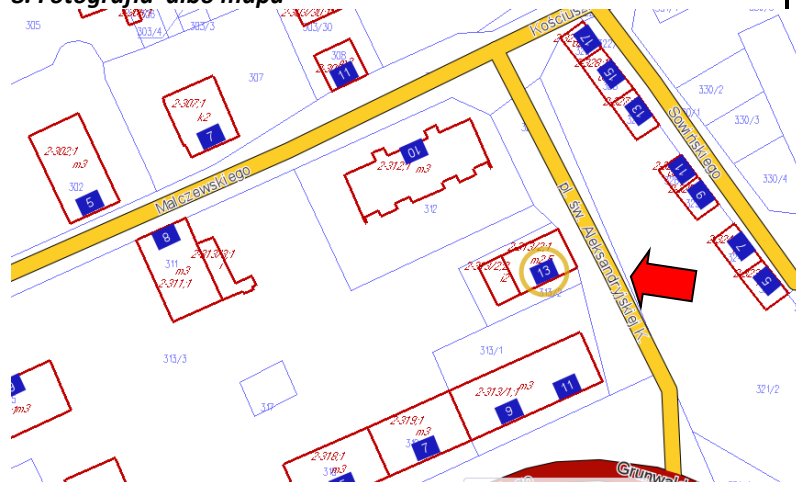
1. Nazwa :

DOM

2. Czas powstania :

k. XIX wieku

8. Fotografia albo mapa



MPZP:

Uchwała RM Nr XXXVI/245/04 z dnia 29.12.2004 r.

5. Przynależność administracyjna

województwo	warmińsko-mazurskie
powiat	olsztyński
gmina	Dobre Miasto

6. Formy ochrony (rejestr zabytków):

A-2140 1.09.1987

7. Opracowanie karty adresowej (autor i data):

Artur Michalak
23/24/2015



KARTA ADRESOWA ZABYTKU NIERUCHOMEGO

3. Miejscowość:

DOBRE MIASTO

4. Adres:

ORŁA BIAŁEGO 22
(Ob. m 4 Dz. nr 178/3)

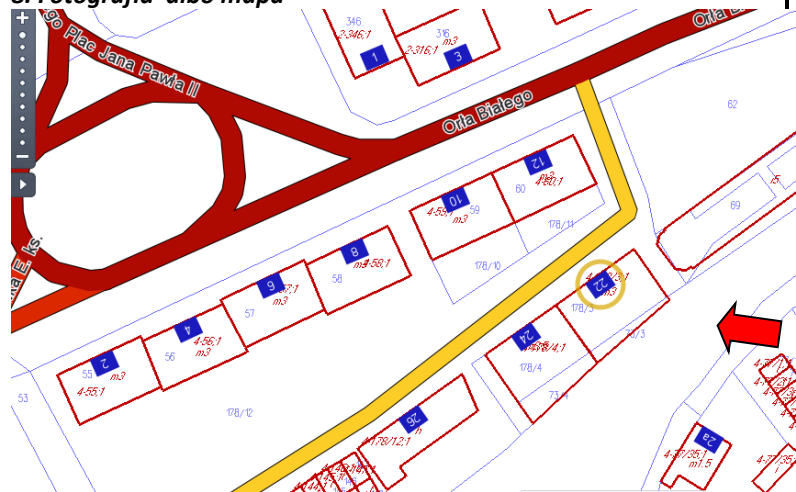
1. Nazwa :

DOM

2. Czas powstania :

k. XIX wieku

8. Fotografia albo mapa



MPZP:

brak

5. Przynależność administracyjna

województwo

**warmińsko-
mazurskie**

powiat

olsztyński

gmina

Dobre Miasto

6. Formy ochrony (rejestr zabytków):

A-2131 1.09.1987

7. Opracowanie karty adresowej

(autor i data):

Artur Michalak

23/24/2015



KARTA ADRESOWA ZABYTKU NIERUCHOMEGO

3. Miejscowość:

DOBRE MIASTO

4. Adres:

ORŁA BIAŁEGO 24
(Ob. nr 4 Dz. nr 178/4)

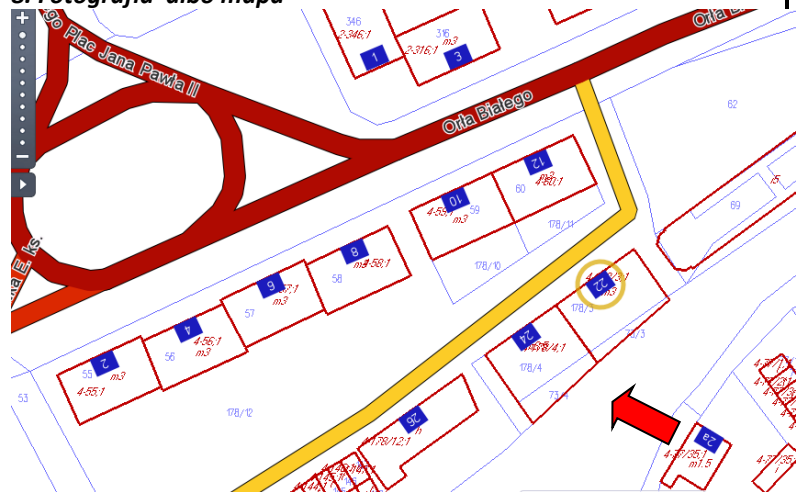
1. Nazwa :

DOM

2. Czas powstania :

k. XIX wieku

8. Fotografia albo mapa



MPZP:

brak

5. Przynależność administracyjna

województwo

**warmińsko-
mazurskie**

powiat

olsztyński

gmina

Dobre Miasto

6. Formy ochrony (rejestr zabytków):

A-2157 1.09.1987

7. Opracowanie karty adresowej

(autor i data):

Artur Michalak

23/24/2015



KARTA ADRESOWA ZABYTKU NIERUCHOMEGO

3. Miejscowość:

DOBRE MIASTO

4. Adres:

ORŁA BIAŁEGO 28
(Ob. nr 4 Dz. nr 178/1)

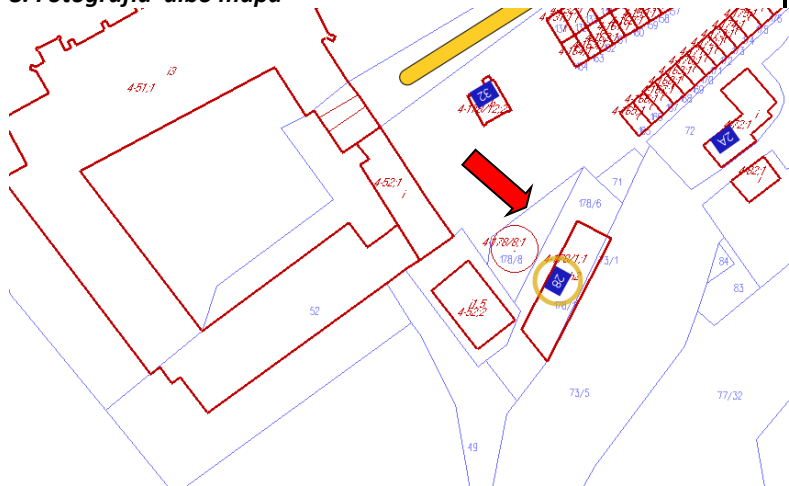
1. Nazwa :

STAJNIA (OBECNIE MAGAZYN)

2. Czas powstania :

1900 rok

8. Fotografia albo mapa



MPZP:

brak

5. Przynależność administracyjna

województwo

**warmińsko-
mazurskie**

powiat

olsztyński

gmina

Dobre Miasto

6. Formy ochrony (rejestr zabytków):

A-4075 16.07.1998

7. Opracowanie karty adresowej

(autor i data):

Artur Michalak

23/24/2015



KARTA ADRESOWA ZABYTKU NIERUCHOMEGO

3. Miejscowość:

DOBRE MIASTO

4. Adres:

SOWIŃSKIEGO

(Ob. nr 2 Dz. nr 321/3)



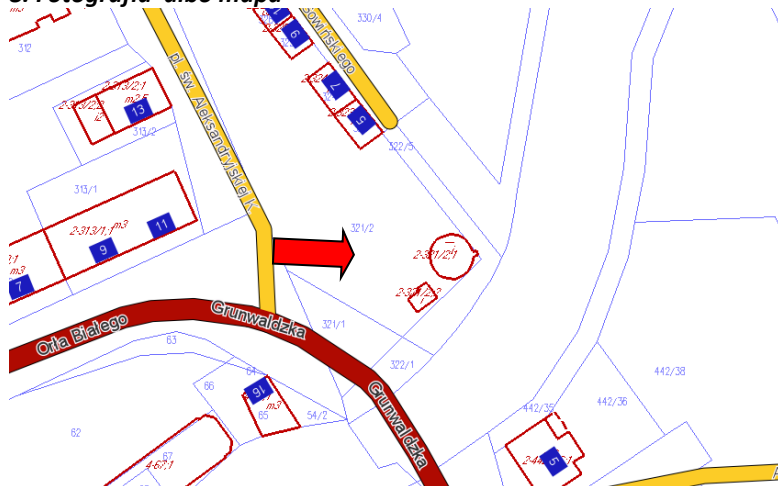
1. Nazwa :

BASZTA "BOCIANIA" Z OTOCZENIEM 50 - 100 m

2. Czas powstania :

XIV-XV wiek

8. Fotografia albo mapa



MPZP:

**Uchwała RM Nr XXXVI /245/04
z dnia 29.12.2004 r.**

5. Przynależność administracyjna

województwo	warmińsko-mazurskie
powiat	olsztyński
gmina	Dobre Miasto

6. Formy ochrony (rejestr zabytków):

A-1150 3.09.1968

7. Opracowanie karty adresowej
(autor i data):

Artur Michalak

23/12/2015



KARTA ADRESOWA ZABYTKU NIERUCHOMEGO

3. Miejscowość:

DOBRE MIASTO

4. Adres:

SOWIŃSKIEGO 5

(Ob. nr 2 Dz. nr 323)



MPZP:

**Uchwała RM Nr XXXV1/245/04
2 dnia 29.12.2004 r.**

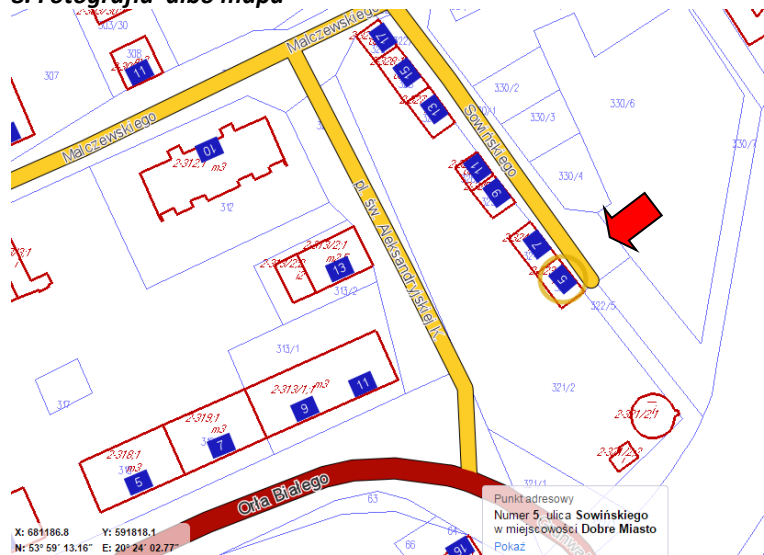
1. Nazwa :

DOM-KAMIENICA

2. Czas powstania :

k. XIX wieku

8. Fotografia albo mapa



5. Przynależność administracyjna

województwo

**warmińsko-
mazurskie**

powiat

olsztyński

gmina

Dobre Miasto

6. Formy ochrony (rejestr zabytków):

A-417 30.10.1957

7. Opracowanie karty adresowej

(autor i data):

Artur Michalak

23/24/2015



KARTA ADRESOWA ZABYTKU NIERUCHOMEGO

3. Miejscowość:

DOBRO MIASTO

4. Adres:

SOWIŃSKIEGO 6

(Ob. nr 2 Dz. nr 303/1)

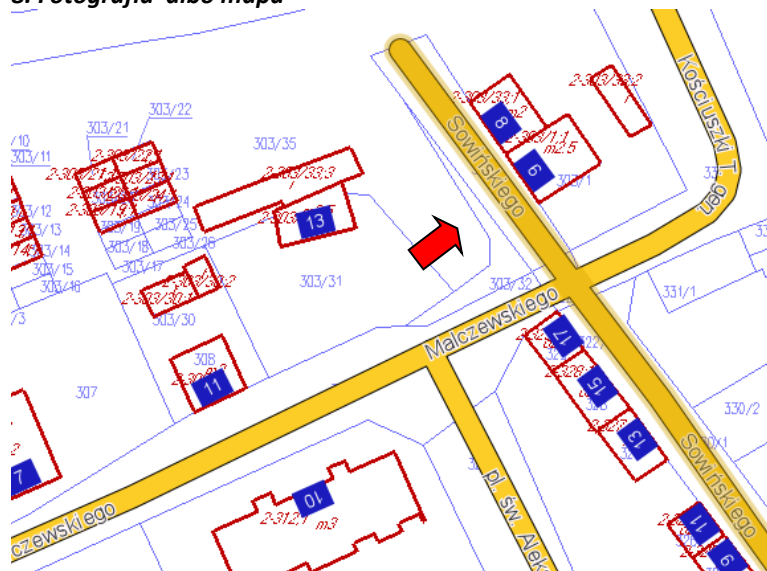
1. Nazwa :

DOM-KAMIENICA

2. Czas powstania :

k. XIX wieku

8. Fotografia albo mapa



MPZP:

**Uchwała RM Nr XXXV1/245/04
2 dnia 29.12.2004 r.**

5. Przynależność administracyjna

województwo

**warmińsko-
mazurskie**

powiat

olsztyński

gmina

Dobro Miasto

6. Formy ochrony (rejestr zabytków):

A-418 30.10.1957

7. Opracowanie karty adresowej
(autor i data):

Artur Michalak

23/24/2015



KARTA ADRESOWA ZABYTKU NIERUCHOMEGO

3. Miejscowość:

DOBRE MIASTO

4. Adres:

SOWIŃSKIEGO 7

(Ob. nr 2 Dz.nr 324)

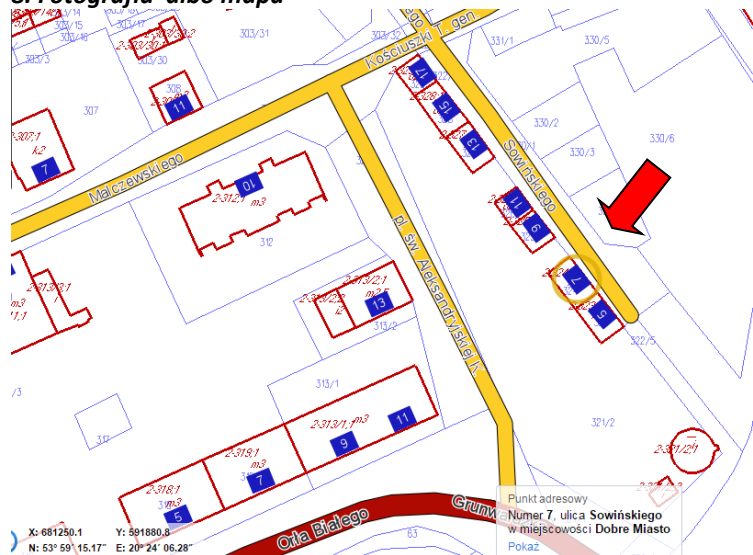
1. Nazwa :

DOM

2. Czas powstania :

XVIII/XIX wiek

8. Fotografia albo mapa



MPZP:

**Uchwała RM Nr XXXV1/245/04
z dnia 29.12.2004 r.**

5. Przynależność administracyjna

województwo

**warmińsko-
mazurskie**

powiat

olsztyński

gmina

Dobre Miasto

6. Formy ochrony (rejestr zabytków):

A-2211 2.09.1987

7. Opracowanie karty adresowej
(autor i data):

**Artur Michalak
23/24/2015**



KARTA ADRESOWA ZABYTKU NIERUCHOMEGO

3. Miejscowość:

DOBRE MIASTO

4. Adres:

SOWIŃSKIEGO 8

(Ob. nr 2 Dz.nr 303/1)

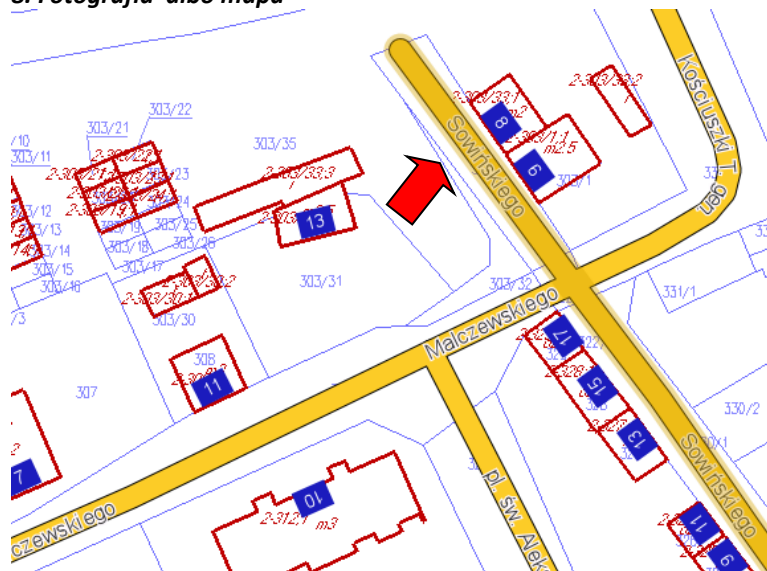
1. Nazwa :

DOM

2. Czas powstania :

XIX wiek

8. Fotografia albo mapa



MPZP:

**Uchwała RM Nr XXXV1/245/04
z dnia 29.12.2004 r.**

5. Przynależność administracyjna

województwo	warmińsko-mazurskie
powiat	olsztyński
gmina	Dobre Miasto

6. Formy ochrony (rejestr zabytków):

A-416 30.10.1957

7. Opracowanie karty adresowej

(autor i data):

Artur Michalak

23/24/2015



KARTA ADRESOWA ZABYTKU NIERUCHOMEGO

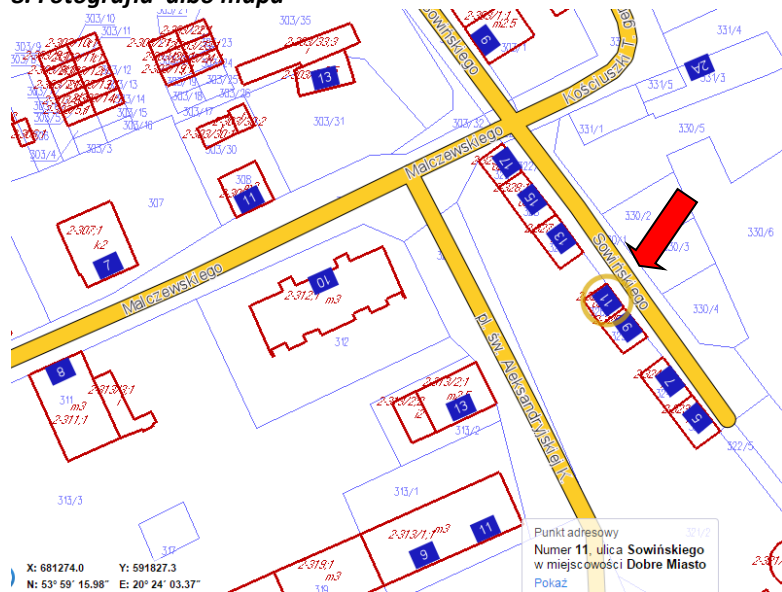
1. Nazwa :

DOM

2. Czas powstania :

XVIII/XIX wiek

8. Fotografia albo mapa



3. Miejscowość:

DOBRE MIASTO

4. Adres:

SOWIŃSKIEGO 11

(Ob. nr 2 Dz. nr 326)



MPZP:

**Uchwała RM Nr XXXV1/245/04
z dnia 29.12.2004 r.**

5. Przynależność administracyjna

województwo	warmińsko-mazurskie
powiat	olsztyński
gmina	Dobre Miasto

6. Formy ochrony (rejestr zabytków):

A-2209 2.09.1987

7. Opracowanie karty adresowej (autor i data):

Artur Michalak

23/24/2015



KARTA ADRESOWA ZABYTKU NIERUCHOMEGO

3. Miejscowość:

DOBRE MIASTO

4. Adres:

SOWIŃSKIEGO 15

(Ob. nr 2 Dz.nr 238)

1. Nazwa :

DOM

2. Czas powstania :

XVIII/XIX wiek

8. Fotografia albo mapa



MPZP:

**Uchwała RM Nr XXXV1/245/04
z dnia 29.12.2004 r.**

5. Przynależność administracyjna

województwo

**warmińsko-
mazurskie**

powiat

olsztyński

gmina

Dobre Miasto

6. Formy ochrony (rejestr zabytków):

A-2204 2.09.1987

7. Opracowanie karty adresowej

(autor i data):

Artur Michalak

23/24/2015



KARTA ADRESOWA ZABYTKU NIERUCHOMEGO

3. Miejscowość:

DOBRE MIASTO

4. Adres:

SOWIŃSKIEGO 17

(Ob. nr 2 Dz. nr 329)

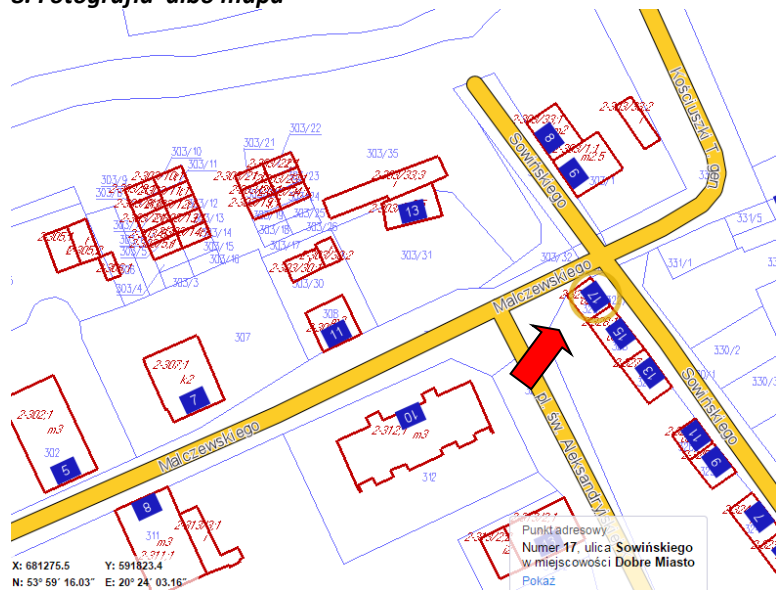
1. Nazwa :

DOM

2. Czas powstania :

XVIII/XIX wiek

8. Fotografia albo mapa



MPZP:

Uchwała RM Nr XXXVI/245/04 z dnia 29.12.2004 r.

5. Przynależność administracyjna

województwo	warmińsko-mazurskie
powiat	olsztyński
gmina	Dobre Miasto

6. Formy ochrony (rejestr zabytków):

A-2212 2.09.1987

7. Opracowanie karty adresowej (autor i data):

Artur Michalak

23/24/2015



KARTA ADRESOWA ZABYTKU NIERUCHOMEGO

3. Miejscowość:

DOBRE MIASTO

4. Adres:

WARSZAWSKA 1

(Ob. nr 1 Dz. nr 491)

1. Nazwa :

DOM

2. Czas powstania :

p. XX wieku

8. Fotografia albo mapa



MPZP:

**Uchwała RM Nr XXIV/182/2012
z dnia 2012-04-26**

5. Przynależność administracyjna

województwo	warmińsko-mazurskie
powiat	olsztyński
gmina	Dobre Miasto

6. Formy ochrony (rejestr zabytków):

A-2189 2.09.1987

7. Opracowanie karty adresowej
(autor i data):

Artur Michalak

23/24/2015



KARTA ADRESOWA ZABYTKU NIERUCHOMEGO

3. Miejscowość:

DOBRE MIASTO

4. Adres:

WARSZAWSKA 3

(Ob. nr 1 Dz. nr 132/5)

1. Nazwa :

DOM

2. Czas powstania :

p. XX wieku

8. Fotografia albo mapa



MPZP:

**Uchwała RM Nr XXIV/182/2012 z
dnia 2012-04-26**

5. Przynależność administracyjna

województwo

**warmińsko-
mazurskie**

powiat

olsztyński

gmina

Dobre Miasto

6. Formy ochrony (rejestr zabytków):

A-3880 21.03.1996

7. Opracowanie karty adresowej

(autor i data):

Artur Michalak

23/24/2015



KARTA ADRESOWA ZABYTKU NIERUCHOMEGO

3. Miejscowość:

DOBRE MIASTO

4. Adres:

WARSZAWSKA 4

(Ob. nr 1 Dz. nr 86/1)



MPZP:

brak

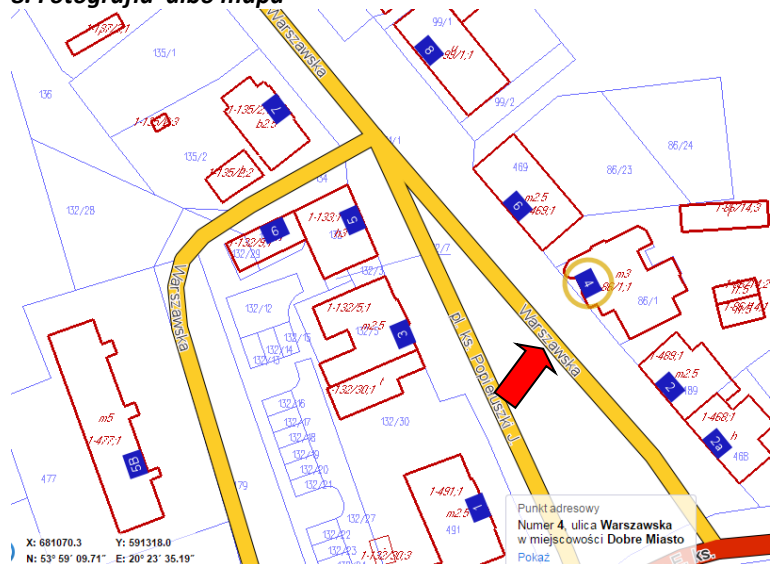
1. Nazwa :

DOM

2. Czas powstania :

p. XX wieku

8. Fotografia albo mapa



5. Przynależność administracyjna

województwo

**warmińsko-
mazurskie**

powiat

olsztyński

gmina

Dobre Miasto

6. Formy ochrony (rejestr zabytków):

A-2188 2.09.1987

7. Opracowanie karty adresowej
(autor i data):

Artur Michalak

23/24/2015



KARTA ADRESOWA ZABYTKU NIERUCHOMEGO

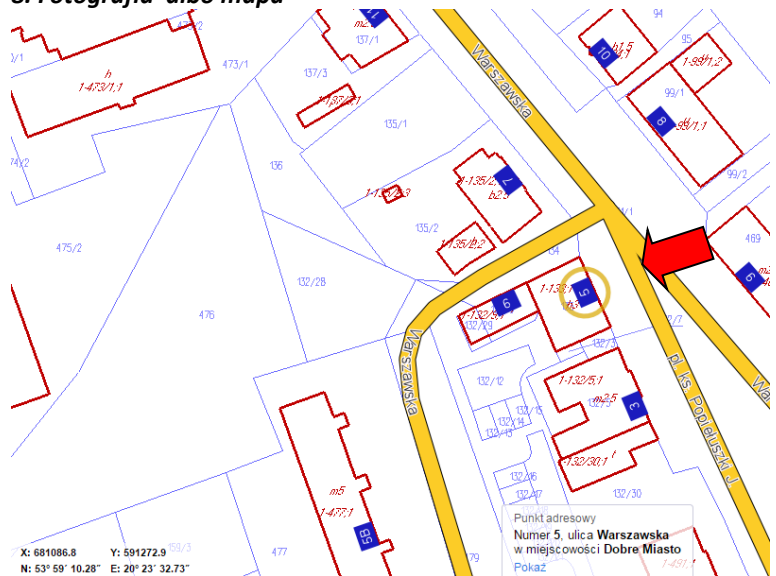
1. Nazwa :

SPICHLERZ

2. Czas powstania :

ok. 1900 rok

8. Fotografia albo mapa



3. Miejscowość:

DOBRE MIASTO

4. Adres:

WARSZAWSKA 5

(Ob. nr 1 Dz. nr 133)



MPZP:

**Uchwała RM Nr XXIV/182/2012
z dnia 2012-04-26**

5. Przynależność administracyjna

województwo	warmińsko-mazurskie
powiat	olsztyński
gmina	Dobrze Miasto

6. Formy ochrony (rejestr zabytków):

A-2294 2.11.1987

7. Opracowanie karty adresowej
(autor i data):

**Artur Michalak
23/24/2015**



KARTA ADRESOWA ZABYTKU NIERUCHOMEGO

3. Miejscowość:

DOBRE MIASTO

4. Adres:

WARSZAWSKA 6

(Ob. nr 1 Dz. nr 469)

1. Nazwa :

DOM

2. Czas powstania :

1928 rok

8. Fotografia albo mapa



MPZP:

brak

5. Przynależność administracyjna

województwo

**warmińsko-
mazurskie**

powiat

olsztyński

gmina

Dobre Miasto

6. Formy ochrony (rejestr zabytków):

A-418 30.10.1957

(A-2325 2.09.1987)

7. Opracowanie karty adresowej

(autor i data):

Artur Michalak

23/24/2015



KARTA ADRESOWA ZABYTKU NIERUCHOMEGO

3. Miejscowość:

DOBRE MIASTO

4. Adres:

WARSZAWSKA 12

(Ob. nr 1 Dz. nr 93)

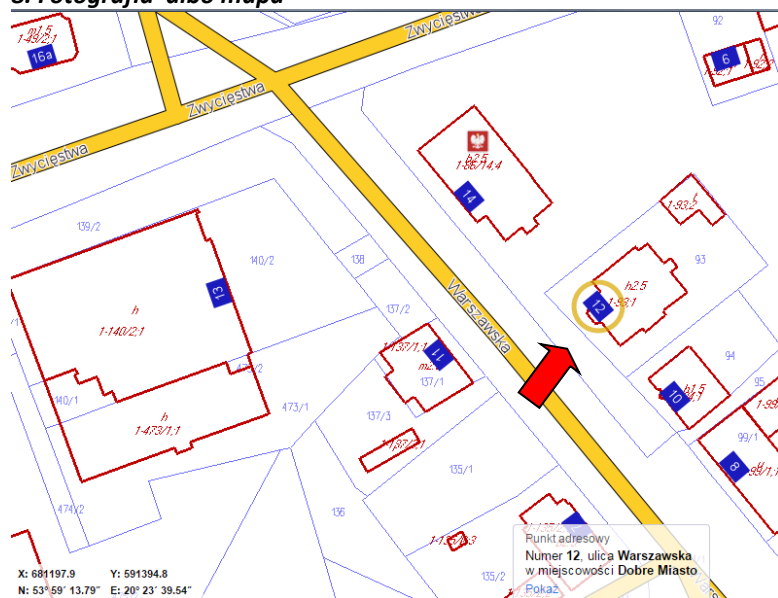
1. Nazwa :

WILLA

2. Czas powstania :

p. XX wieku

8. Fotografia albo mapa



MPZP:

brak

5. Przynależność administracyjna

województwo

**warmińsko-
mazurskie**

powiat

olsztyński

gmina

Dobre Miasto

6. Formy ochrony (rejestr zabytków):

A-2155 1.09.1987

7. Opracowanie karty adresowej

(autor i data):

Artur Michalak

23/24/2015



KARTA ADRESOWA ZABYTKU NIERUCHOMEGO

3. Miejscowość:

DOBRE MIASTO

4. Adres:

WARSZAWSKA 14

(Ob. nr 1 Dz. nr 86/14)

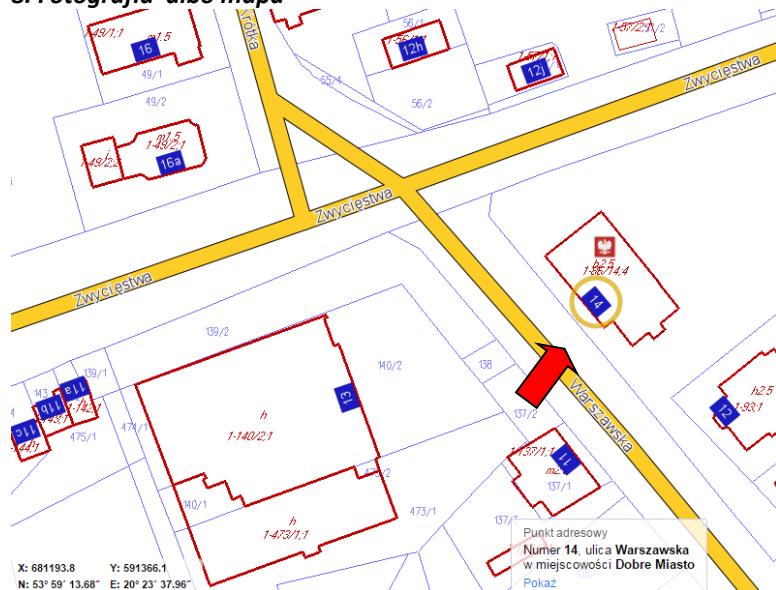
1. Nazwa :

DOM

2. Czas powstania :

p. XX wieku

8. Fotografia albo mapa



MPZP:

brak

5. Przynależność administracyjna

województwo

warmińsko-mazurskie

powiat

olsztyński

gmina

Dobre Miasto

6. Formy ochrony (rejestr zabytków):

A-2202 2.09.1987

7. Opracowanie karty adresowej (autor i data):

Artur Michalak

23/24/2015



KARTA ADRESOWA ZABYTKU NIERUCHOMEGO

3. Miejscowość:

DOBRE MIASTO

4. Adres:

**WOJSKA POLSKIEGO
(Ob. w 2 Dz. nr 5/1)**

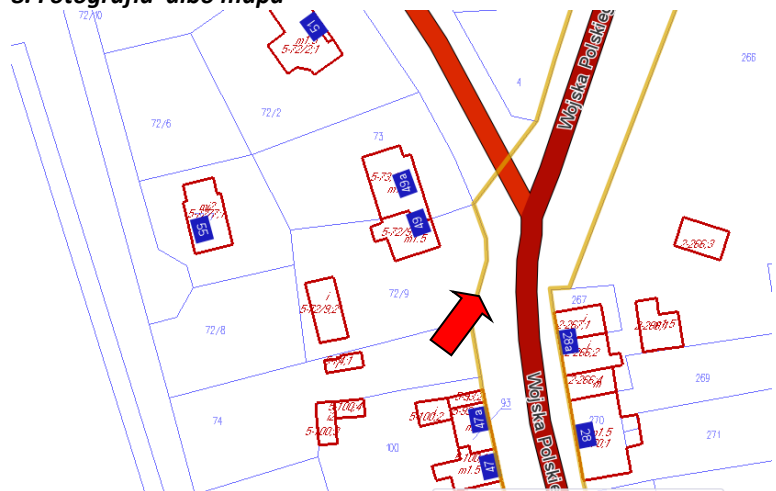
1. Nazwa :

**KAPLICA P.W. ŚW. JERZEGO Z OTOCZENIEM
50-100 m**

2. Czas powstania :

XVIII wiek

8. Fotografia albo mapa



MPZP:

brak

5. Przynależność administracyjna

województwo

**warmińsko-
mazurskie**

powiat

olsztyński

gmina

Dobre Miasto

6. Formy ochrony (rejestr zabytków):

A-1153 3.09.1968

7. Opracowanie karty adresowej
(autor i data):

**Artur Michalak
23/24/2015**



KARTA ADRESOWA ZABYTKU NIERUCHOMEGO

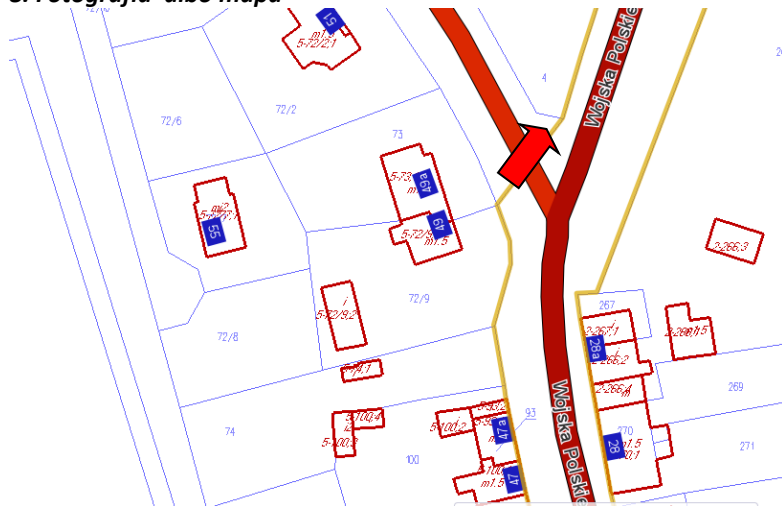
1. Nazwa :

KAPLICZKA PRZYDROŻNA

2. Czas powstania :

XIX wiek

8. Fotografia albo mapa



3. Miejscowość:

DOBRE MIASTO

4. Adres:

**WOJSKA POLSKIEGO
(Ob.nr 2 Dz. nr 1)**



MPZP:

brak

5. Przynależność administracyjna

województwo

**warmińsko-
mazurskie**

powiat

olsztyński

gmina

Dobre Miasto

6. Formy ochrony (rejestr zabytków):

A-3521 31.05.1993

7. Opracowanie karty adresowej

(autor i data):

Artur Michalak

23/24/2015



KARTA ADRESOWA ZABYTKU NIERUCHOMEGO

3. Miejscowość:

DOBRE MIASTO

4. Adres:

**WOJSKA POLSKIEGO 8
(Ob. nr 2)**

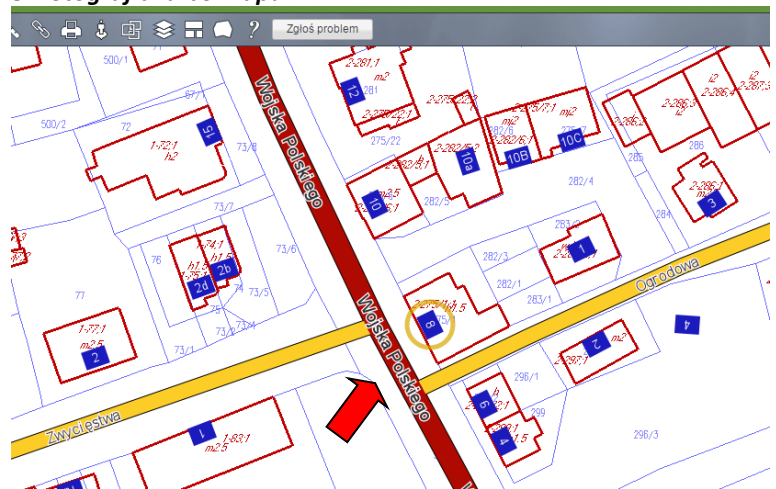
1. Nazwa :

DOM

2. Czas powstania :

1905 rok

8. Fotografia albo mapa



MPZP:

brak

5. Przynależność administracyjna

województwo

**warmińsko-
mazurskie**

powiat

olsztyński

gmina

Dobre Miasto

6. Formy ochrony (rejestr zabytków):

A-2194 2.09.1987

7. Opracowanie karty adresowej
(autor i data):

**Artur Michalak
23/24/2015**



KARTA ADRESOWA ZABYTKU NIERUCHOMEGO

1. Nazwa :

DOM

2. Czas powstania :

1910 rok

8. Fotografia albo mapa



3. Miejscowość:

DOBRE MIASTO

4. Adres:

**WOJSKA POLSKIEGO 10
(Ob. nr 2 Dz. nr 275/6)**



MPZP:

brak

5. Przynależność administracyjna

województwo	warmińsko-mazurskie
powiat	olsztyński
gmina	Dobre Miasto

6. Formy ochrony (rejestr zabytków):

A-2192 2.09.1987

7. Opracowanie karty adresowej

(autor i data):

Artur Michalak

23/24/2015



KARTA ADRESOWA ZABYTKU NIERUCHOMEGO

3. Miejscowość:

DOBRE MIASTO

4. Adres:

WOJSKA POLSKIEGO 12
(Ob. nr 2 Dz. nr 282)

1. Nazwa :

WILLA

2. Czas powstania :

1905 rok

8. Fotografia albo mapa



MPZP:

brak

5. Przynależność administracyjna

województwo

**warmińsko-
mazurskie**

powiat

olsztyński

gmina

Dobre Miasto

6. Formy ochrony (rejestr zabytków):

A-2084 27.07.1987

7. Opracowanie karty adresowej
(autor i data):

Artur Michalak
23/24/2015



KARTA ADRESOWA ZABYTKU NIERUCHOMEGO

3. Miejscowość:

DOBRE MIASTO

4. Adres:

WOJSKA POLSKIEGO 14
(Ob. nr 2 Dz. nr 275/8)

1. Nazwa :

DOM

2. Czas powstania :

1915 rok

8. Fotografia albo mapa



MPZP:

brak

5. Przynależność administracyjna

województwo	warmińsko-mazurskie
powiat	olsztyński
gmina	Dobre Miasto

6. Formy ochrony (rejestr zabytków):

A-2203 2.09.1987

7. Opracowanie karty adresowej
(autor i data):

Artur Michalak
23/24/2015



KARTA ADRESOWA ZABYTKU NIERUCHOMEGO

3. Miejscowość:

DOBRE MIASTO

4. Adres:

WOJSKA POLSKIEGO 18
(Ob. nr 2 Dz. nr 278)

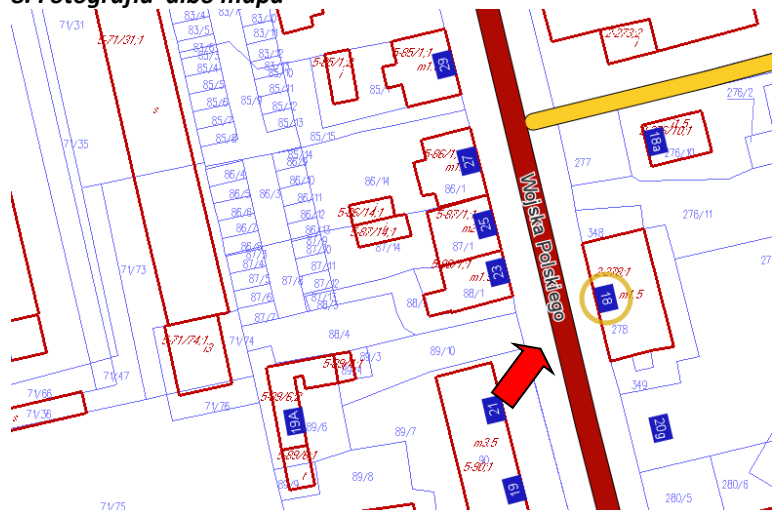
1. Nazwa :

DOM

2. Czas powstania :

p. XX wieku

8. Fotografia albo mapa



MPZP:

brak

5. Przynależność administracyjna

województwo	warmińsko-mazurskie
powiat	olsztyński
gmina	Dobre Miasto

6. Formy ochrony (rejestr zabytków):

A-2195 2.09.1987

7. Opracowanie karty adresowej
(autor i data):

Artur Michalak
23/24/2015



KARTA ADRESOWA ZABYTKU NIERUCHOMEGO

3. Miejscowość:

DOBRE MIASTO

4. Adres:

WOJSKA POLSKIEGO 23

(Ob. nr 5 Dz. nr 88/1)



1. Nazwa :

DOM

2. Czas powstania :

1935 rok

8. Fotografia albo mapa



MPZP:

brak

5. Przynależność administracyjna

województwo

**warmińsko-
mazurskie**

powiat

olsztyński

gmina

Dobre Miasto

6. Formy ochrony (rejestr zabytków):

A-2190 2.09.1987

7. Opracowanie karty adresowej
(autor i data):

Artur Michalak

23/24/2015



KARTA ADRESOWA ZABYTKU NIERUCHOMEGO

3. Miejscowość:

DOBRE MIASTO

4. Adres:

WOJSKA POLSKIEGO 25

(Ob. w 5 Dz. nr 87/1)

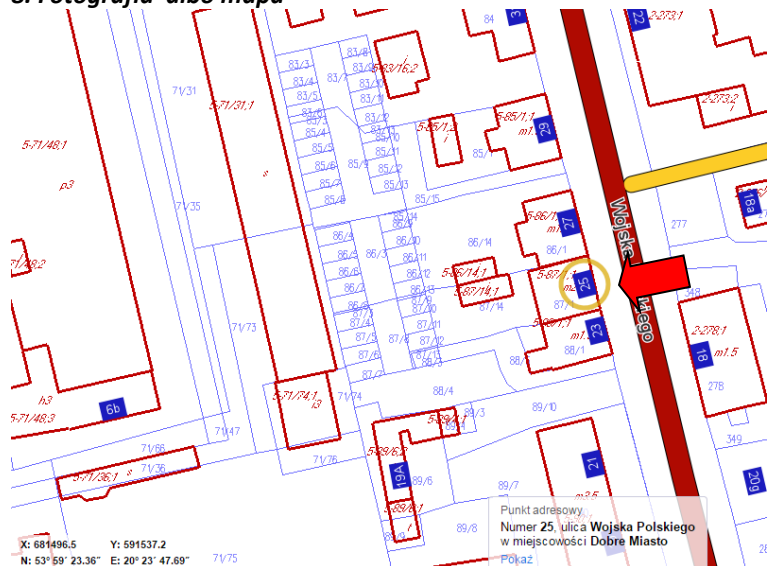
1. Nazwa :

DOM

2. Czas powstania :

1910 rok

8. Fotografia albo mapa



MPZP:

brak

5. Przynależność administracyjna

województwo

**warmińsko-
mazurskie**

powiat

olsztyński

gmina

Dobre Miasto

6. Formy ochrony (rejestr zabytków):

A-2201 2.09.1987

7. Opracowanie karty adresowej
(autor i data):

Artur Michalak

23/24/2015



KARTA ADRESOWA ZABYTKU NIERUCHOMEGO

3. Miejscowość:

DOBRE MIASTO

4. Adres:

**WOJSKA POLSKIEGO 26
(Ob. nr 2 Dz.nr 272)**

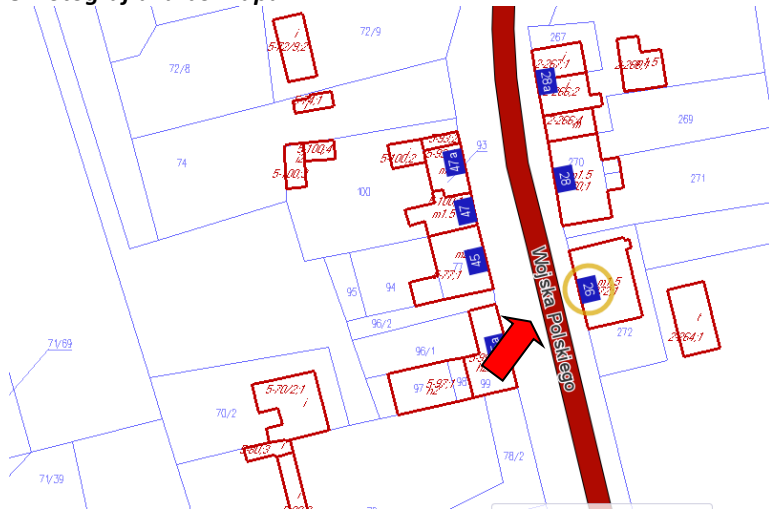
1. Nazwa :

DOM

2. Czas powstania :

1920 rok

8. Fotografia albo mapa



MPZP:

brak

5. Przynależność administracyjna

województwo

**warmińsko-
mazurskie**

powiat

olsztyński

gmina

Dobre Miasto

6. Formy ochrony (rejestr zabytków):

A-2210 2.09.1987

7. Opracowanie karty adresowej

(autor i data):

Artur Michalak

23/24/2015



KARTA ADRESOWA ZABYTKU NIERUCHOMEGO

3. Miejscowość:

DOBRE MIASTO

4. Adres:

WOJSKA POLSKIEGO 27
(Ob. nr 5 Dz. nr 86/1)

1. Nazwa :

DOM

2. Czas powstania :

p. XX wieku

8. Fotografia albo mapa



MPZP:

brak

5. Przynależność administracyjna

województwo

**warmińsko-
mazurskie**

powiat

olsztyński

gmina

Dobre Miasto

6. Formy ochrony (rejestr zabytków):

A-2215 2.09.1987

7. Opracowanie karty adresowej

(autor i data):

Artur Michalak

23/24/2015



KARTA ADRESOWA ZABYTKU NIERUCHOMEGO

3. Miejscowość:

DOBRE MIASTO

4. Adres:

WOJSKA POLSKIEGO 28
(Ob. nr 2 Dz. nr 266)

1. Nazwa :

DOM

2. Czas powstania :

k. XVIII wieku

8. Fotografia albo mapa



MPZP:

brak

5. Przynależność administracyjna

województwo

**warmińsko-
mazurskie**

powiat

olsztyński

gmina

Doobre Miasto

6. Formy ochrony (rejestr zabytków):

A-2174 1.09.1987

7. Opracowanie karty adresowej
(autor i data):

Artur Michalak
23/24/2015



KARTA ADRESOWA ZABYTKU NIERUCHOMEGO

3. Miejscowość:

DOBRE MIASTO

4. Adres:

WOJSKA POLSKIEGO 28A
(Ob. nr 2 Dz.nr 270)

1. Nazwa :

DOM (DAWNA STAJNIA)

2. Czas powstania :

p. XIX wieku

8. Fotografia albo mapa



MPZP:

brak

5. Przynależność administracyjna

województwo

**warmińsko-
mazurskie**

powiat

olsztyński

gmina

Dobre Miasto

6. Formy ochrony (rejestr zabytków):

A-2178 1.09.1987

7. Opracowanie karty adresowej

(autor i data):

Artur Michalak

23/24/2015



KARTA ADRESOWA ZABYTKU NIERUCHOMEGO

3. Miejscowość:

DOBRE MIASTO

4. Adres:

**WOJSKA POLSKIEGO 31-33
(Ob. nr 5 Dz. nr 84)**

1. Nazwa :

BUDYNEK MIESZKALNY

2. Czas powstania :

XIX/XX wiek

8. Fotografia albo mapa



MPZP:

brak

5. Przynależność administracyjna

województwo

**warmińsko-
mazurskie**

powiat

olsztyński

gmina

Dobre Miasto

6. Formy ochrony (rejestr zabytków):

A-4342 26.10.2006

7. Opracowanie karty adresowej

(autor i data):

Artur Michalak

23/24/2015



KARTA ADRESOWA ZABYTKU NIERUCHOMEGO

3. Miejscowość:

DOBRE MIASTO

4. Adres:

WOJSKA POLSKIEGO 45

(Ob. m 5 Dz. nr 77)

1. Nazwa :

DOM

2. Czas powstania :

p. XX wieku

8. Fotografia albo mapa



MPZP:

brak

5. Przynależność administracyjna

województwo

**warmińsko-
mazurskie**

powiat

olsztyński

gmina

Dobre Miasto

6. Formy ochrony (rejestr zabytków):

A-2198 2.09.1987

7. Opracowanie karty adresowej

(autor i data):

Artur Michalak

23/24/2015



KARTA ADRESOWA ZABYTKU NIERUCHOMEGO

3. Miejscowość:

DOBRE MIASTO

4. Adres:

WOJSKA POLSKIEGO 47
(Ob. nr 5 Dz. nr 100)

1. Nazwa :

DOM

2. Czas powstania :

p. XX wieku

8. Fotografia albo mapa



MPZP:

brak

5. Przynależność administracyjna

województwo

**warmińsko-
mazurskie**

powiat

olsztyński

gmina

Dobre Miasto

6. Formy ochrony (rejestr zabytków):

A-2199 2.09.1987

7. Opracowanie karty adresowej
(autor i data):

Artur Michalak
23/24/2015



KARTA ADRESOWA ZABYTKU NIERUCHOMEGO

3. *Miejscowość:*

DOBRE MIASTO

4. *Adres:*

okolice ulicy Sowińskiego
(Ob. nr 2)

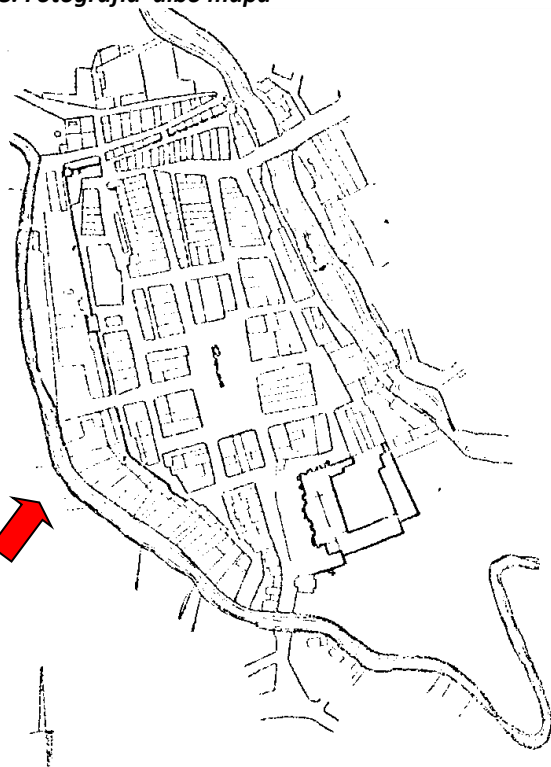
1. *Nazwa :*

MURY OBRONNE

2. *Czas powstania :*

XIV-XV wiek

8. *Fotografia albo mapa*



Karta dotyczy wszystkich pozostałości murów obronnych wokół
starego miasta



MPZP:

**Uchwała RM Nr XXXVI/245/041
dnia 29.12.2004 r.**

5. *Przynależność administracyjna*

województwo	warmińsko- mazurskie
powiat	olsztyński
gmina	Dobre Miasto

6. *Formy ochrony (rejestr zabytków):*

A-419 30.10.1957

7. *Opracowanie karty adresowej
(autor i data):*

**Artur Michalak
23/24/2015**



KARTA ADRESOWA ZABYTKU NIERUCHOMEGO

3. *Miejscowość:*
DOBRE MIASTO
4. *Adres:*
OISZTYŃSKA
()

1. *Nazwa :*

CMENTARZ KOMUNALNY

2. *Czas powstania :*

XIX wiek

8. *Fotografia albo mapa*



MPZP:

brak

5. *Przynależność administracyjna*

województwo	warmińsko-mazurskie
powiat	olsztyński
gmina	Dobre Miasto

6. *Formy ochrony (rejestr zabytków):*

7. *Opracowanie karty adresowej*

(autor i data):

Artur Michalak

23/24/2015



KARTA ADRESOWA ZABYTKU NIERUCHOMEGO

3. Miejscowość:

DOBRE MIASTO

4. Adres:

**OLSZTYŃSKA/CMENTARNA
()**

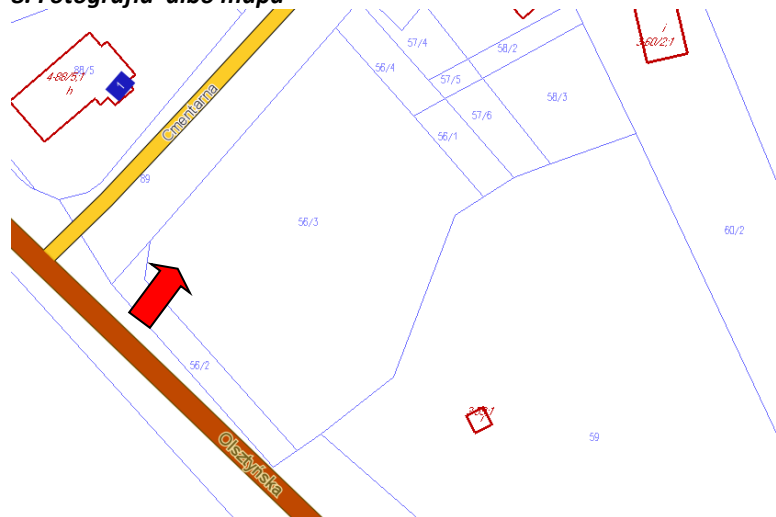
1. Nazwa :

CMENTARZ EWANGELICKI

2. Czas powstania :

XIX wiek

8. Fotografia albo mapa



MPZP:

brak

5. Przynależność administracyjna

województwo	warmińsko-mazurskie
powiat	olsztyński
gmina	Dobre Miasto

6. Formy ochrony (rejestr zabytków):

7. Opracowanie karty adresowej
(autor i data):

**Artur Michalak
23/24/2015**



KARTA ADRESOWA ZABYTKU NIERUCHOMEGO

1. Nazwa :

KAPLICZKA PRZYDROŻNA

2. Czas powstania :

1871 rok

8. Fotografia albo mapa



3. Miejscowość:

DOBRE MIASTO

4. Adres:

**OKOŁO 1,5 KM W
KIERUNKU NA OLSZTYN
(Ob. 4 dz. nr 3447)**



MPZP:

brak

5. Przynależność administracyjna

województwo	warmińsko- mazurskie
powiat	olsztyński
gmina	Dobre Miasto

6. Formy ochrony (rejestr zabytków):

7. Opracowanie karty adresowej
(autor i data):

**Artur Michalak
23/24/2015**



KARTA ADRESOWA ZABYTKU NIERUCHOMEGO

3. *Miejscowość:*

DOBRE MIASTO

4. *Adres:*

**OKOŁO 1 KM W KIERUNKU
NA OLSZTYN
(Ob.4 nr dz. 114/2)**

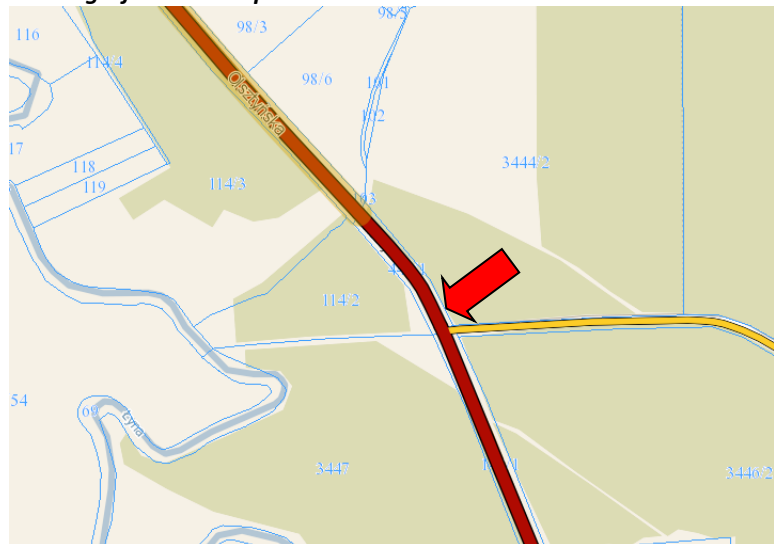
1. *Nazwa :*

KAPLICZKA PRZYDROŻNA

2. *Czas powstania :*

1740 rok

8. *Fotografia albo mapa*



MPZP:

brak

5. *Przynależność administracyjna*

województwo	warmińsko-mazurskie
powiat	olsztyński
gmina	Dobre Miasto

6. *Formy ochrony (rejestr zabytków):*

7. *Opracowanie karty adresowej (autor i data):*

**Artur Michalak
23/24/2015**



KARTA ADRESOWA ZABYTKU NIERUCHOMEGO

3. Miejscowość:

DOBRE MIASTO

4. Adres:

GDĄSKA 2 i 4

()

1. Nazwa :

DOM

2. Czas powstania :

p. XX wieku

8. Fotografia albo mapa



Nr 2 i 4 dotyczą dwóch części tego samego budynku.



MPZP:

brak

5. Przynależność administracyjna

województwo

**warmińsko-
mazurskie**

powiat

olsztyński

gmina

Dobre Miasto

6. Formy ochrony (rejestr zabytków):

7. Opracowanie karty adresowej
(autor i data):

Artur Michalak

23/24/2015



KARTA ADRESOWA ZABYTKU NIERUCHOMEGO

3. Miejscowość:

DOBRE MIASTO

4. Adres:

() teren starego miasta

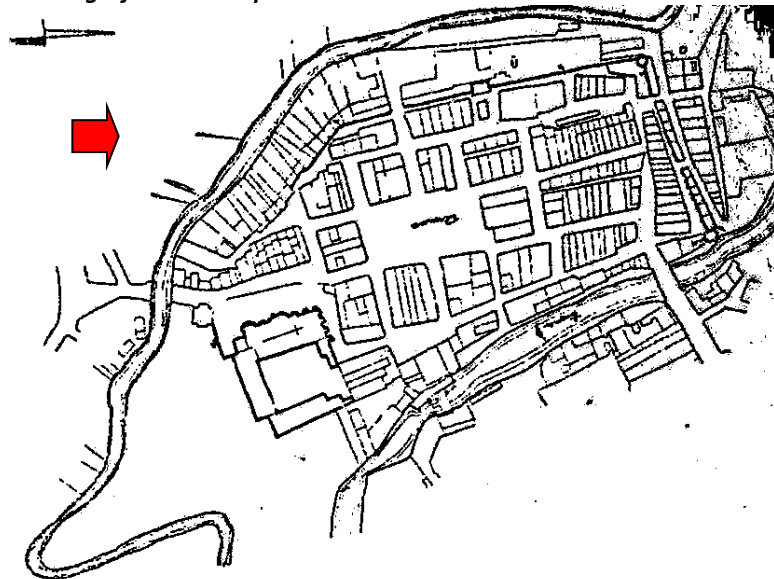
1. Nazwa :

**UKŁAD URBANISTYCZNY ORAZ OBSZAR 50 m
NA ZEWNĄTRZ OD MURÓW**

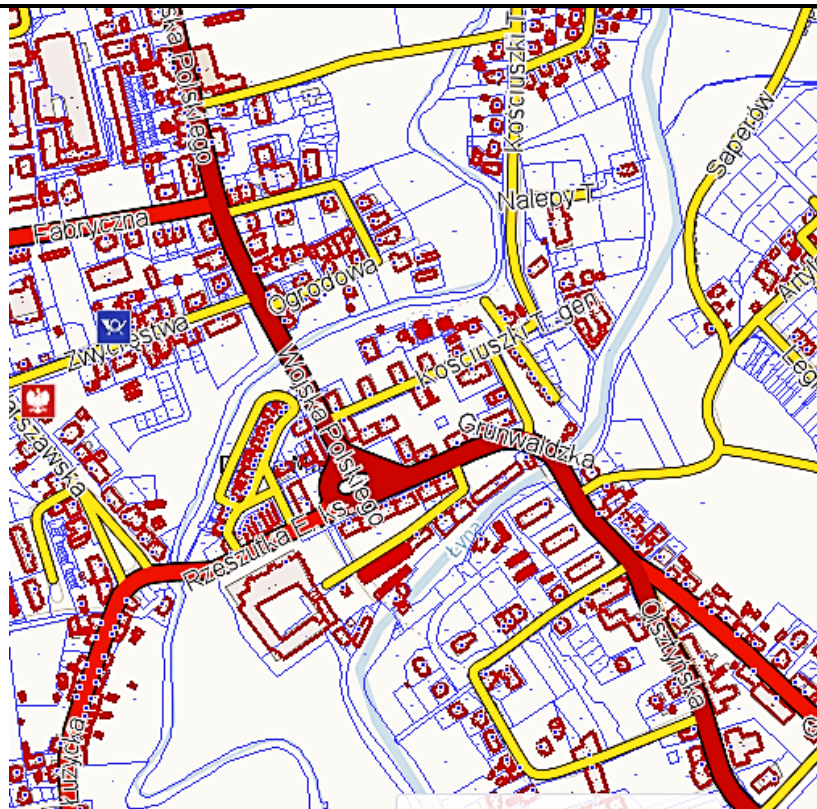
2. Czas powstania :

od 1321 roku

8. Fotografia albo mapa



Mapka poglądowa starej części miasta (wg zbiorów WKZ Olsztyn)



Mapka poglądowa współczesna

MPZP:

brak

5. Przynależność administracyjna

województwo

warmińsko-
mazurskie

powiat

olsztyński

gmina

Dobre Miasto

6. Formy ochrony (rejestr zabytków):

A-416 30.10.1957

7. Opracowanie karty adresowej

(autor i data):

Artur Michalak

23/24/2015



KARTA ADRESOWA ZABYTKU NIERUCHOMEGO

3. *Miejscowość:*

BARCIKOWO

4. *Adres:* Barcikowo 9 (obok szkoły)



MPZP:

brak

5. *Przynależność administracyjna*

województwo	warmińsko-mazurskie
powiat	olsztyński
gmina	Dobre Miasto

6. *Formy ochrony (rejestr zabytków):*

7. *Opracowanie karty adresowej*

(autor i data):

Artur Michalak

23/24/2015

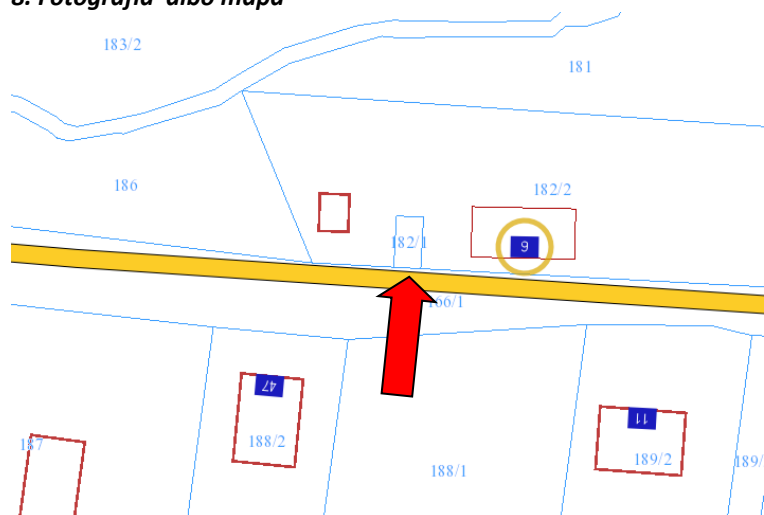
1. *Nazwa :*

KAPLICZKA Z DZWONNICZKĄ

2. *Czas powstania :*

p. XX wieku

8. *Fotografia albo mapa*





KARTA ADRESOWA ZABYTKU NIERUCHOMEGO

3. *Miejscowość:*
BARCIKOWO
4. *Adres:*
(dz. nr 86/9)

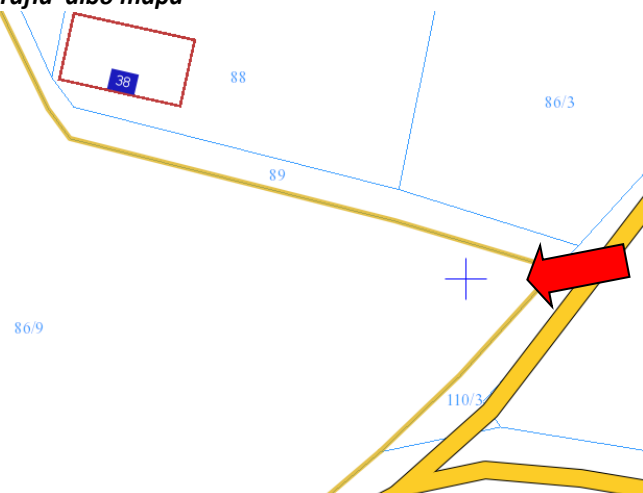
1. *Nazwa :*

KAPLICZKA PRZYDROŻNA

2. *Czas powstania :*

k. XIX wieku

8. *Fotografia albo mapa*



MPZP:
brak

5. *Przynależność administracyjna*

<i>województwo</i>	warmińsko-mazurskie
<i>powiat</i>	olsztyński
<i>gmina</i>	Dobre Miasto

6. *Formy ochrony (rejestr zabytków):*


7. *Opracowanie karty adresowej (autor i data):*

**Artur Michalak
23/24/2015**



KARTA ADRESOWA ZABYTKU NIERUCHOMEGO

3. Miejscowość:
BARCIKOWO
4. Adres:
(dz. nr 213)




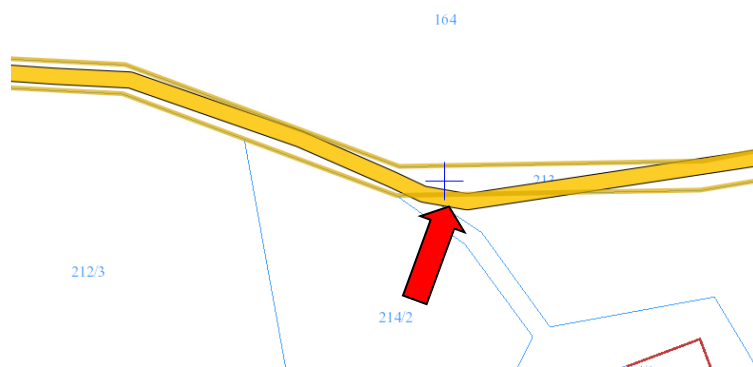
1. Nazwa :

KAPLICZKA PRZYDROŻNA

2. Czas powstania :

k. XIX wieku

8. Fotografia albo mapa



MPZP:
brak

5. Przynależność administracyjna

województwo	warmińsko-mazurskie
powiat	olsztyński
gmina	Dobre Miasto

6. Formy ochrony (rejestr zabytków):

7. Opracowanie karty adresowej
(autor i data):
Artur Michalak
23/24/2015



KARTA ADRESOWA ZABYTKU NIERUCHOMEGO


3. Miejscowość:

BZOWIEC

4. Adres:

49

(dz. nr 270/1)



1. Nazwa :

KAPLICZKA PRZYDROŻNA

2. Czas powstania :

1914 rok

8. Fotografia albo mapa



MPZP:

brak

5. Przynależność administracyjna

województwo

**warmińsko-
mazurskie**

powiat

olsztyński

gmina

Dobre Miasto

6. Formy ochrony (rejestr zabytków):

A-3584 25.10.1993

7. Opracowanie karty adresowej
(autor i data):

Artur Michalak

23/24/2015



KARTA ADRESOWA ZABYTKU NIERUCHOMEGO


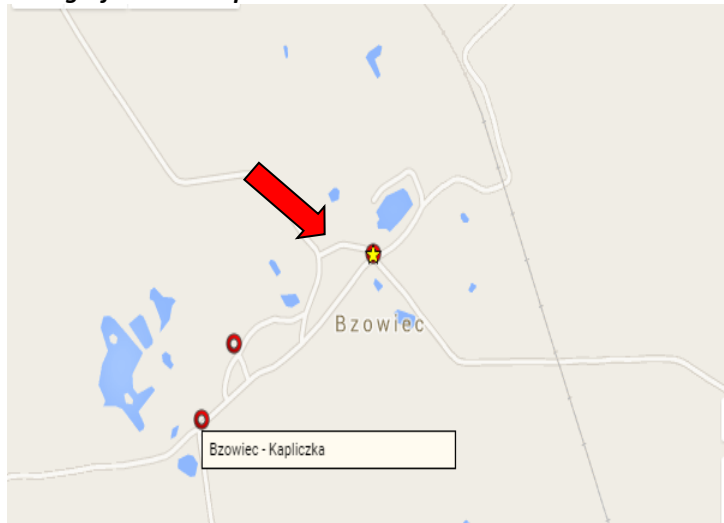
1. Nazwa :

KAPLICZKA PRZYDROŻNA

2. Czas powstania :

k. XIX wieku

8. Fotografia albo mapa




3. Miejscowość:

BZOWIEC

4. Adres:

()



MPZP:

brak

5. Przynależność administracyjna

województwo

warmińsko-
mazurskie

powiat

olsztyński

gmina

Dobre Miasto

6. Formy ochrony (rejestr zabytków):

7. Opracowanie karty adresowej

(autor i data):

Artur Michalak

23/24/2015



KARTA ADRESOWA ZABYTKU NIERUCHOMEGO

3. *Miejscowość:*

BZOWIEC

4. *Adres:*

33

(dz. nr 52/2)



MPZP:

brak

5. *Przynależność administracyjna*

województwo

**warmińsko-
mazurskie**

powiat

olsztyński

gmina

Dobre Miasto

6. *Formy ochrony (rejestr zabytków):*

A-3591 25.10.1993

7. *Opracowanie karty adresowej
(autor i data):*

Artur Michalak

23/24/2015


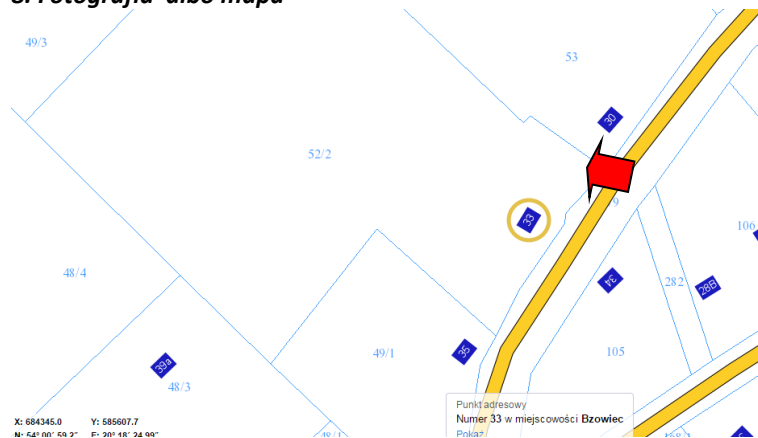
1. *Nazwa :*

KAPLICZKA PRZYDROŻNA

2. *Czas powstania :*

1908 rok

8. *Fotografia albo mapa*





KARTA ADRESOWA ZABYTKU NIERUCHOMEGO

3. Miejscowość:

CERKIEWNIK

4. Adres:

()



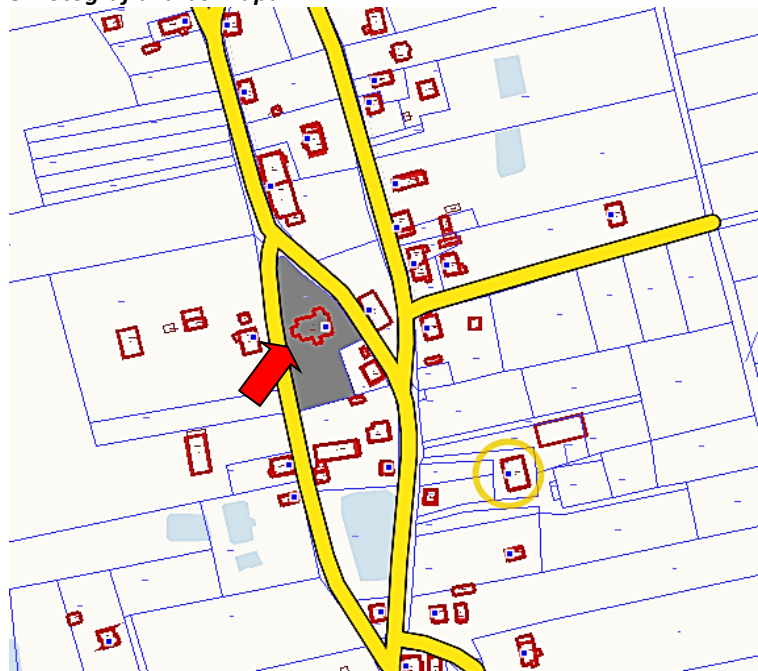
1. Nazwa :

KOŚCIÓŁ P.W. ŚW. KATARZYNY

2. Czas powstania :

1851-1871 rok

8. Fotografia albo mapa



MPZP:

brak

5. Przynależność administracyjna

województwo	warmińsko-mazurskie
powiat	olsztyński
gmina	Dobre Miasto

6. Formy ochrony (rejestr zabytków):

A-3785 18.01.1995

7. Opracowanie karty adresowej (autor i data):

Artur Michalak

23/24/2015



KARTA ADRESOWA ZABYTKU NIERUCHOMEGO

3. *Miejscowość:*
CERKIEWNIK
4. *Adres:*
24 A
()

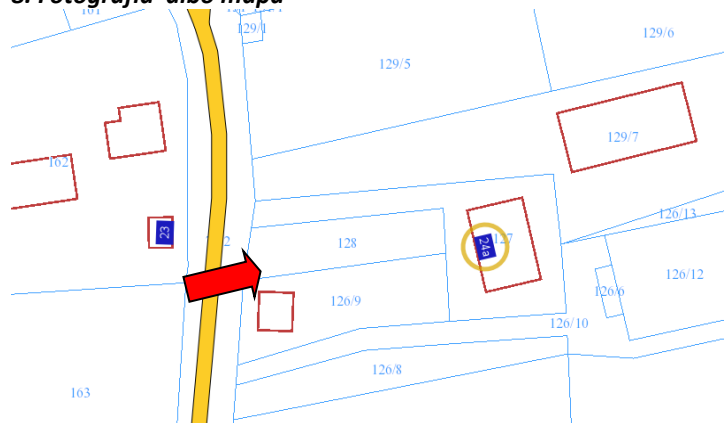
1. *Nazwa :*

BUDYNEK MIESZKALNY

2. *Czas powstania :*

p. XX wieku

8. *Fotografia albo mapa*



MPZP:
brak

5. *Przynależność administracyjna*

województwo	warmińsko-mazurskie
powiat	olsztyński
gmina	Dobre Miasto

6. *Formy ochrony (rejestr zabytków):*

7. *Opracowanie karty adresowej (autor i data):*
Artur Michalak
23/24/2015



KARTA ADRESOWA ZABYTKU NIERUCHOMEGO

3. *Miejscowość:*
CERKIEWNIK
4. *Adres:*
()

1. *Nazwa :*

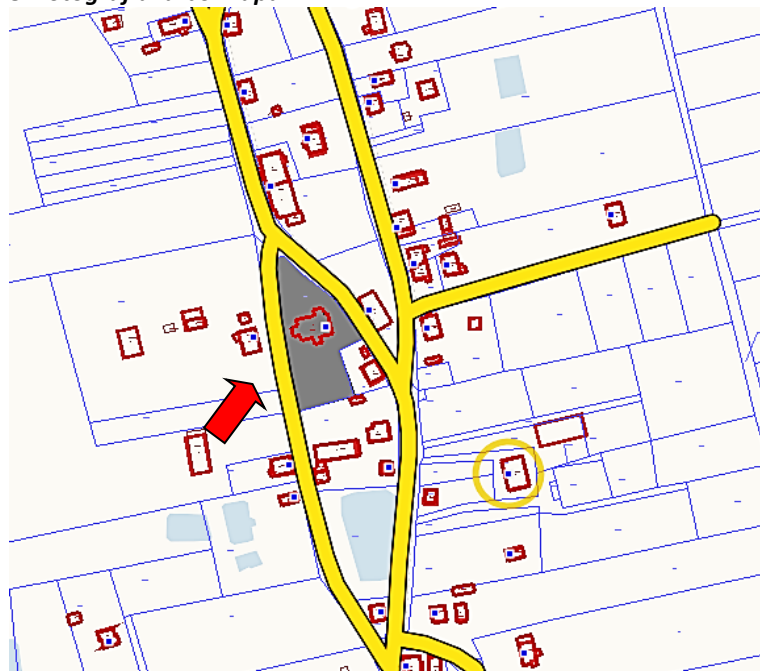
CMENTARZ RZYMSKO-KATOLICKI

2. *Czas powstania :*

XIX wiek



8. *Fotografia albo mapa*



MPZP:
brak

5. *Przynależność administracyjna*

województwo	warmińsko-mazurskie
powiat	olsztyński
gmina	Dobre Miasto

6. *Formy ochrony (rejestr zabytków):*
A-1799 9.01.1987

7. *Opracowanie karty adresowej (autor i data):*
Artur Michalak
23/24/2015



KARTA ADRESOWA ZABYTKU NIERUCHOMEGO

3. Miejscowość:

CERKIEWNIK

4. Adres:

(dz. nr 164 (droga))




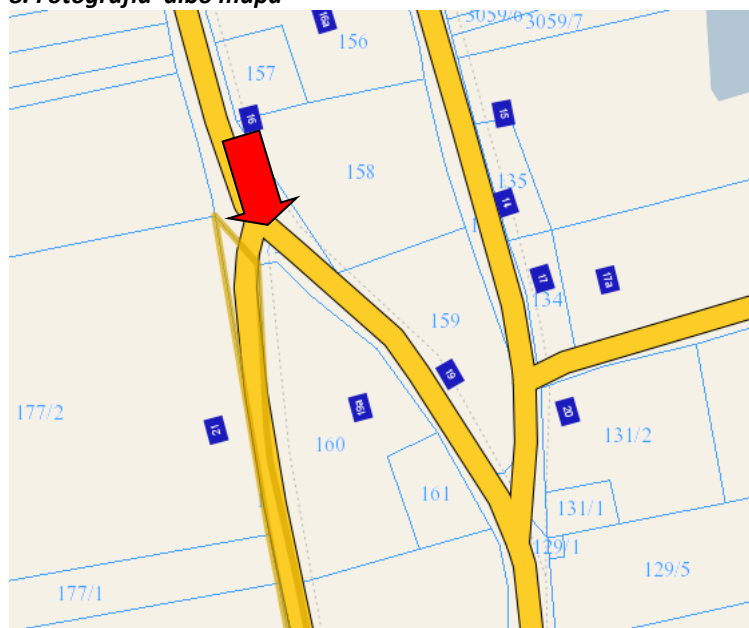
1. Nazwa :

POMNIK OFIAR POLEGŁYCH W I WOJNIE ŚWIATOWEJ

2. Czas powstania :

XX wiek

8. Fotografia albo mapa



MPZP:

brak

5. Przynależność administracyjna

województwo

**warmińsko-
mazurskie**

powiat

olsztyński

gmina

Dobre Miasto

6. Formy ochrony (rejestr zabytków):

7. Opracowanie karty adresowej
(autor i data):

**Artur Michalak
23/24/2015**



KARTA ADRESOWA ZABYTKU NIERUCHOMEGO

3. *Miejscowość:*
CERKIEWNIK
4. *Adres:*
(dz. nr 328/1)



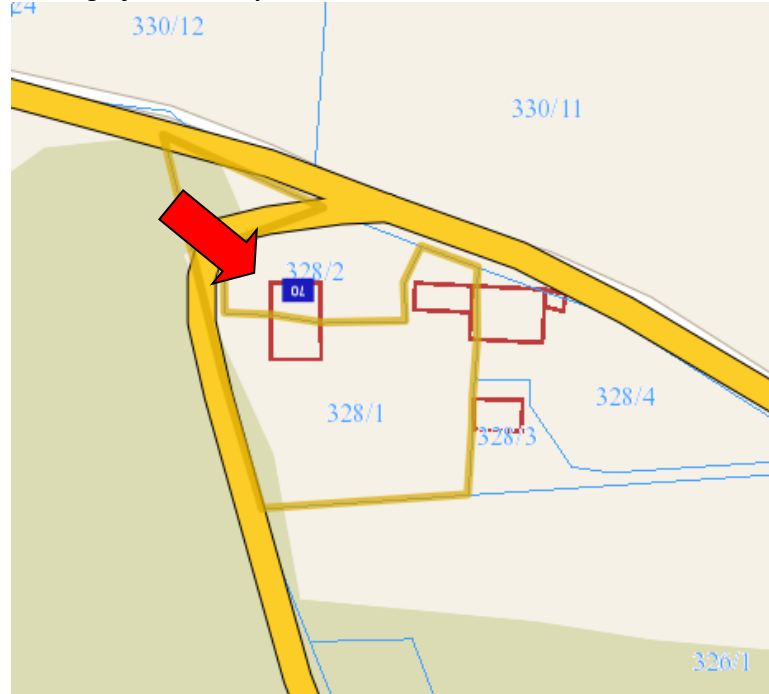
1. *Nazwa :*

2. *Czas powstania :*

KAPLICZKA PRZYDROŻNA

XIX wiek

8. *Fotografia albo mapa*



MPZP:
brak

5. *Przynależność administracyjna*

<i>województwo</i>	warmińsko-mazurskie
<i>powiat</i>	olsztyński
<i>gmina</i>	Dobre Miasto

6. *Formy ochrony (rejestr zabytków):*

7. *Opracowanie karty adresowej (autor i data):*
Artur Michalak
23/24/2015



KARTA ADRESOWA ZABYTKU NIERUCHOMEGO

3. *Miejscowość:*

CERKIEWNIK

4. *Adres:*

(dz. nr 375)



MPZP:

brak

5. *Przynależność administracyjna*

województwo

**warmińsko-
mazurskie**

powiat

olsztyński

gmina

Dobre Miasto

6. *Formy ochrony (rejestr zabytków):*

7. *Opracowanie karty adresowej*

(autor i data):

Artur Michalak

23/24/2015

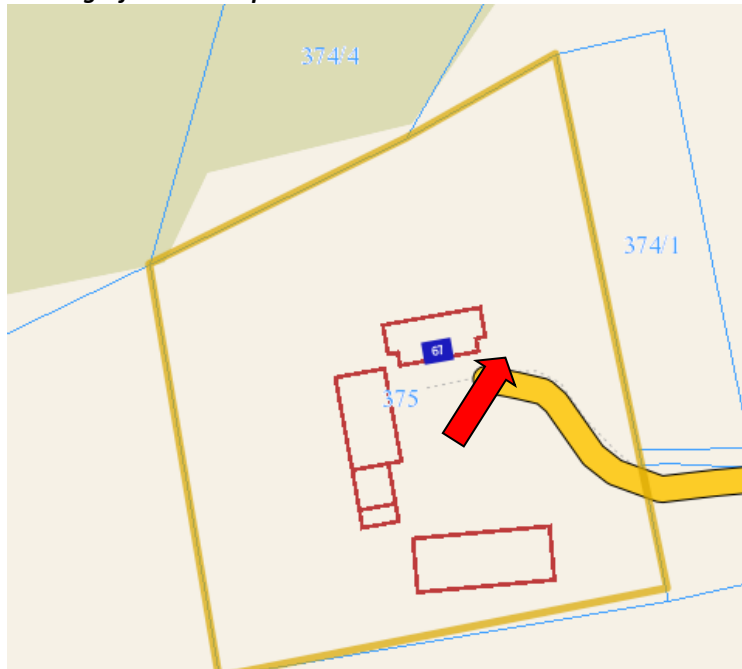
1. *Nazwa :*

KAPLICZKA PRZYDROŻNA

2. *Czas powstania :*

1874 rok

8. *Fotografia albo mapa*





KARTA ADRESOWA ZABYTKU NIERUCHOMEGO

3. Miejscowość:
CERKIEWNIK
4. Adres:
(dz. nr 3075/1)

1. Nazwa :

2. Czas powstania :

KAPLICZKA PRZYDROŻNA

XIX wiek

8. Fotografia albo mapa



MPZP:
brak

5. Przynależność administracyjna

województwo	warmińsko-mazurskie
powiat	olsztyński
gmina	Dobre Miasto

6. Formy ochrony (rejestr zabytków):

7. Opracowanie karty adresowej
(autor i data):

Artur Michalak
23/24/2015



KARTA ADRESOWA ZABYTKU NIERUCHOMEGO

3. Miejscowość:

GŁOTOWO

4. Adres:

(dz. nr 209, 210)



1. Nazwa :

**KALWARIA WARMIŃSKA (ZESPÓŁ 14 KAPLIC
ORAZ GROTA MATKI BOSKIEJ Z LOURDES I
KAPLICA MODLITWY JEZUSA W OGRÓJCU)**

2. Czas powstania :

1878-1894 rok, p. XX wieku

8. Fotografia albo mapa



MPZP:

brak

5. Przynależność administracyjna

województwo

**warmińsko-
mazurskie**

powiat

olsztyński

gmina

Dobre Miasto

6. Formy ochrony (rejestr zabytków):

A-4270 29.12.2003

7. Opracowanie karty adresowej
(autor i data):

**Artur Michalak
23/24/2015**





KARTA ADRESOWA ZABYTKU NIERUCHOMEGO

3. Miejscowość:

GŁOTOWO

4. Adres:

()



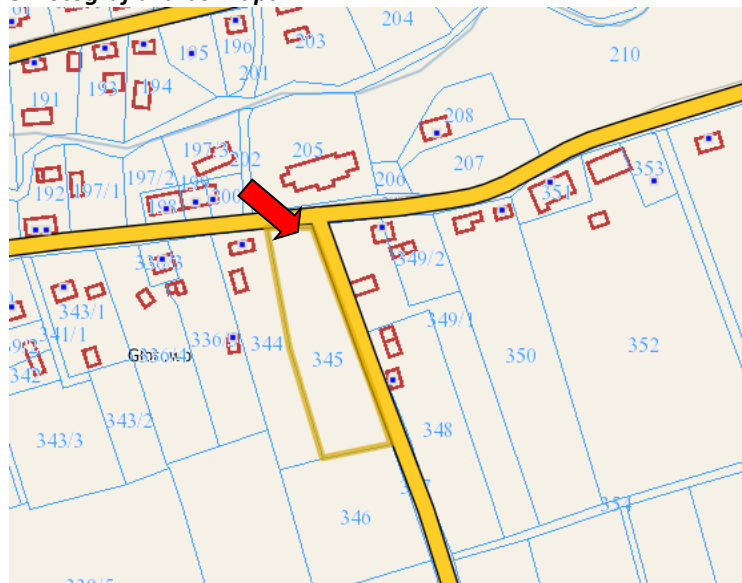
1. Nazwa :

CMENTARZ RZYMSKO-KATOLICKI

2. Czas powstania :

XIX wiek

8. Fotografia albo mapa



MPZP:

brak

5. Przynależność administracyjna

województwo

**warmińsko-
mazurskie**

powiat

olsztyński

gmina

Dobre Miasto

6. Formy ochrony (rejestr zabytków):

A-1797 9.01.1987

7. Opracowanie karty adresowej
(autor i data):

Artur Michalak

23/24/2015



KARTA ADRESOWA ZABYTKU NIERUCHOMEGO

3. Miejscowość:

GŁOTOWO

4. Adres:

(dz. nr 206)




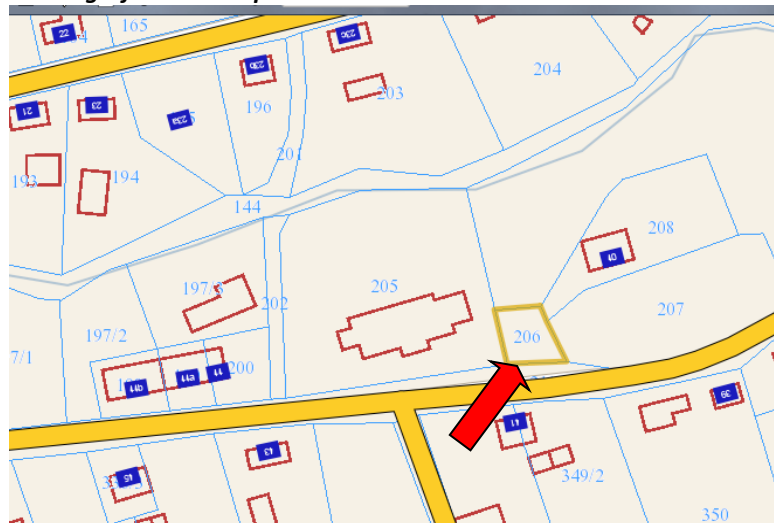
1. Nazwa :

KAPLICZKA PRZYDROŻNA (NA PLACU PRZED KOŚCIOŁEM)

2. Czas powstania :

1742 roku

8. Fotografia albo mapa



MPZP:

brak

5. Przynależność administracyjna

województwo	warmińsko-mazurskie
powiat	olsztyński
gmina	Dobre Miasto

6. Formy ochrony (rejestr zabytków):

A-3580 21.10.1993

7. Opracowanie karty adresowej (autor i data):

**Artur Michalak
23/24/2015**



KARTA ADRESOWA ZABYTKU NIERUCHOMEGO

3. Miejscowość:

GŁOTOWO

4. Adres:

(dz. nr 207)



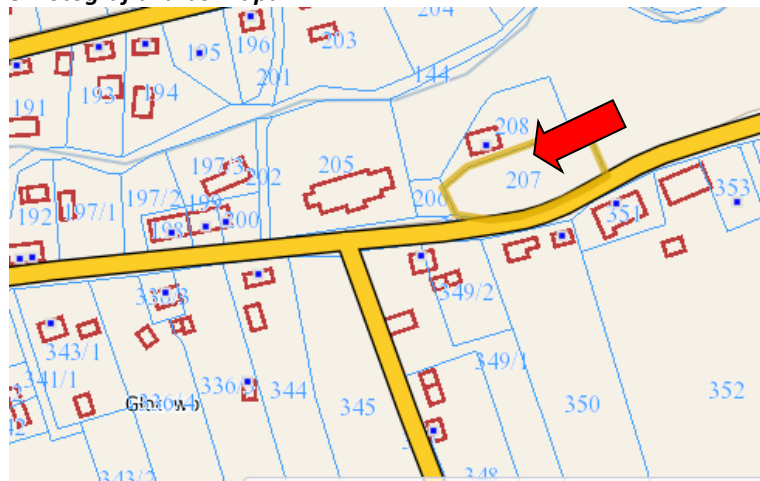
1. Nazwa :

KAPLICZKA CMENTARNA (NA CMENTAZRZU)

2. Czas powstania :

k. XIX wieku

8. Fotografia albo mapa



MPZP:

brak

5. Przynależność administracyjna

województwo

**warmińsko-
mazurskie**

powiat

olsztyński

gmina

Dobre Miasto

6. Formy ochrony (rejestr zabytków):

A-3578 21.10.1993

7. Opracowanie karty adresowej
(autor i data):

Artur Michalak

23/24/2015



KARTA ADRESOWA ZABYTKU NIERUCHOMEGO

3. Miejscowość:

GŁOTOWO

4. Adres:

()



MPZP:

brak

5. Przynależność administracyjna

województwo	warmińsko-mazurskie
powiat	olsztyński
gmina	Dobre Miasto

6. Formy ochrony (rejestr zabytków):

A-1797 9.01.1987

7. Opracowanie karty adresowej
(autor i data):

Artur Michalak

23/24/2015

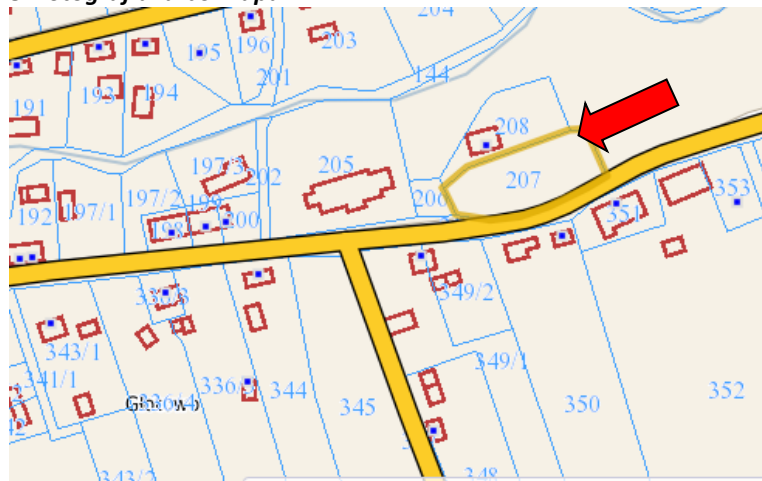
1. Nazwa :

CMENTARZ RZYMSKO-KATOLICKI

2. Czas powstania :

XIX wiek

8. Fotografia albo mapa





KARTA ADRESOWA ZABYTKU NIERUCHOMEGO

3. *Miejscowość:*

GŁOTOWO

4. *Adres:*

31

(dz. nr 215)

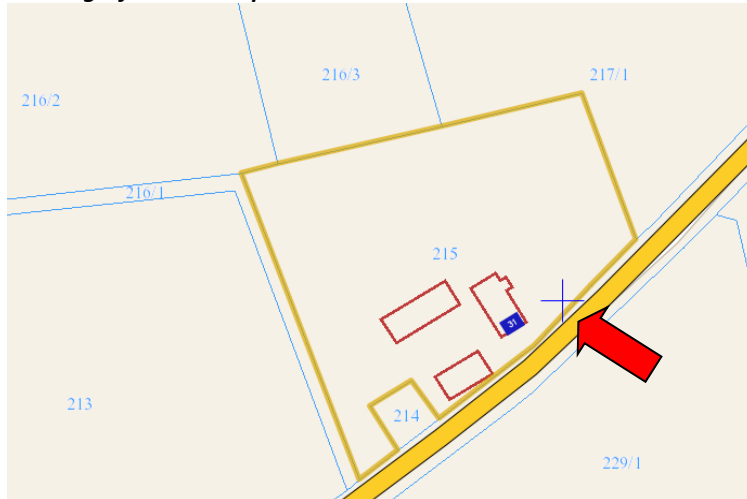
1. *Nazwa :*

KAPLICZKA PRZYDROŻNA

2. *Czas powstania :*

k. XVIII wieku

8. *Fotografia albo mapa*



MPZP:

brak

5. *Przynależność administracyjna*

województwo

**warmińsko-
mazurskie**

powiat

olsztyński

gmina

Dobre Miasto

6. *Formy ochrony (rejestr zabytków):*

A-3577 21.10.1993

7. *Opracowanie karty adresowej
(autor i data):*

Artur Michalak

23/24/2015



KARTA ADRESOWA ZABYTKU NIERUCHOMEGO

3. Miejscowość:

GŁOTOWO

4. Adres:

29

(dz.178)

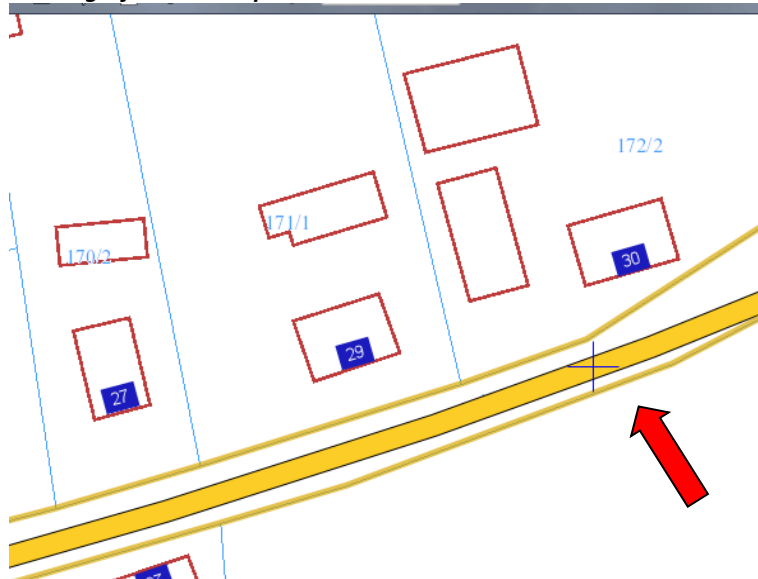
1. Nazwa :

KAPLICZKA PRZYDROŻNA

2. Czas powstania :

1767 rok

8. Fotografia albo mapa



MPZP:

brak

5. Przynależność administracyjna

województwo

warmińsko-
mazurskie

powiat

olsztyński

gmina

Dobre Miasto

6. Formy ochrony (rejestr zabytków):

A-3581 21.10.1993

7. Opracowanie karty adresowej
(autor i data):

Artur Michalak

23/24/2015



KARTA ADRESOWA ZABYTKU NIERUCHOMEGO

3. Miejscowość:

GŁOTOWO

4. Adres:

30

(dz. nr 148/7)

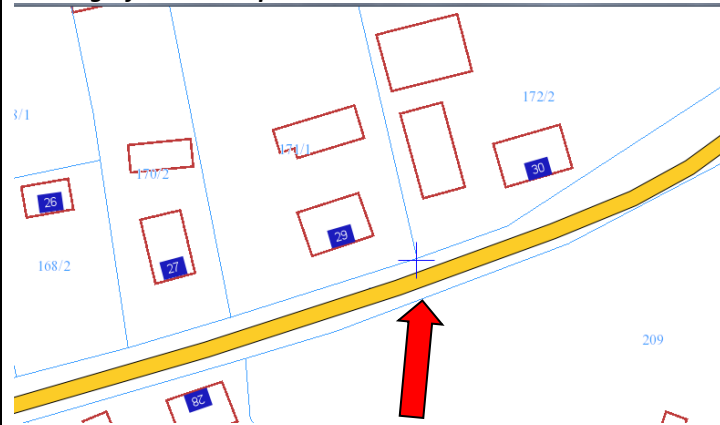
1. Nazwa :

KAPLICZKA PRZYDROŻNA

2. Czas powstania :

k. XVIII wieku

8. Fotografia albo mapa



MPZP:

brak

5. Przynależność administracyjna

województwo

**warmińsko-
mazurskie**

powiat

olsztyński

gmina

Dobre Miasto

6. Formy ochrony (rejestr zabytków):

A-3582 21.10.1993

7. Opracowanie karty adresowej
(autor i data):

Artur Michalak

23/24/2015



KARTA ADRESOWA ZABYTKU NIERUCHOMEGO

3. *Miejscowość:*

GŁOTOWO

4. *Adres:*

(dz. nr 205)



MPZP:

brak

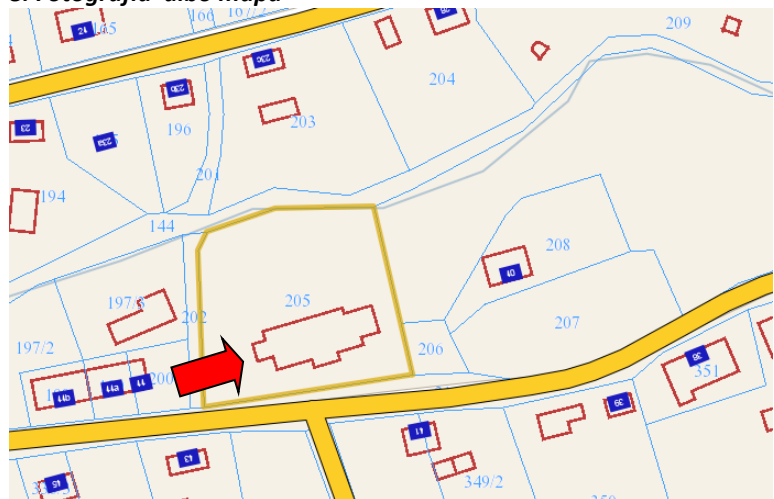
1. *Nazwa :*

**ZESPÓŁ ZABUDOWAŃ KOŚCIOŁA PARAFIALNEGO
P.W. NAJŚWIĘTSZEGO ZBAWICIELA**

2. *Czas powstania :*

1722 rok, poł. XVIII wieku

8. *Fotografia albo mapa*



Dotyczy wszystkich zabudowań kościoła

(kaplic bocznych i muru również)



5. *Przynależność administracyjna*

województwo

**warmińsko-
mazurskie**

powiat

olsztyński

gmina

Dobre Miasto

6. *Formy ochrony (rejestr zabytków):*

A-1148 2.09.1968

7. *Opracowanie karty adresowej*

(autor i data):

Artur Michalak

23/24/2015



KARTA ADRESOWA ZABYTKU NIERUCHOMEGO

3. *Miejscowość:*
JESIONOWO
4. *Adres:*
(dz. nr 85)

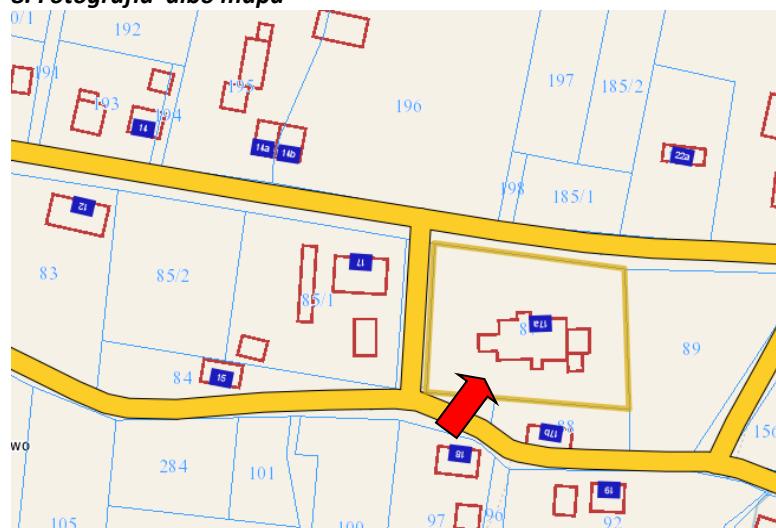
1. *Nazwa :*

**KOŚCIÓŁ FILIALNY P.W. ŚW. MARCINA, ROCHA I
WALENTEGO**

2. *Czas powstania :*

1649-1684 rok

8. *Fotografia albo mapa*



MPZP:
brak

5. *Przynależność administracyjna*

województwo	warmińsko- mazurskie
powiat	olsztyński
gmina	Dobre Miasto

6. *Formy ochrony (rejestr zabytków):*
A-3784 18.01.1995

7. *Opracowanie karty adresowej
(autor i data):*
**Artur Michalak
23/24/2015**



KARTA ADRESOWA ZABYTKU NIERUCHOMEGO

3. Miejscowość:

JESIONOWO

4. Adres:

(Dz. nr 15/5)



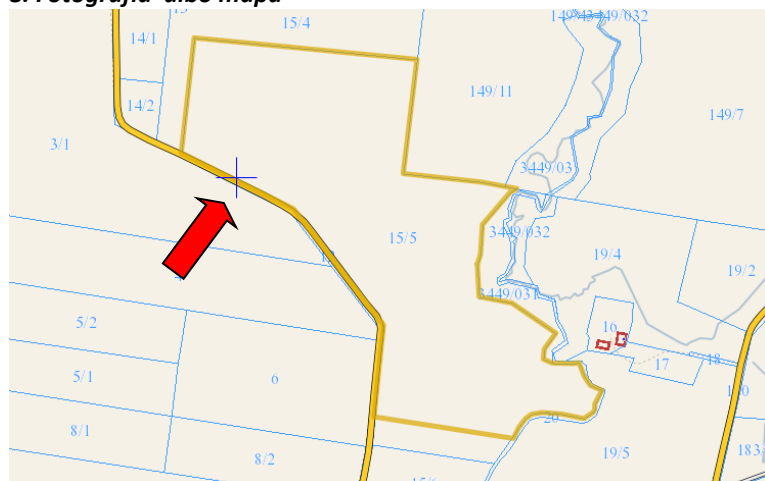
1. Nazwa :

KAPLICZKA PRZYDROŻNA

2. Czas powstania :

XIX wiek

8. Fotografia albo mapa



MPZP:

brak

5. Przynależność administracyjna

województwo

**warmińsko-
mazurskie**

powiat

olsztyński

gmina

Dobre Miasto

6. Formy ochrony (rejestr zabytków):

7. Opracowanie karty adresowej
(autor i data):

Artur Michalak

23/24/2015



KARTA ADRESOWA ZABYTKU NIERUCHOMEGO

3. *Miejscowość:*
JESIONOWO
4. *Adres:*

(dz. nr 251 - droga)

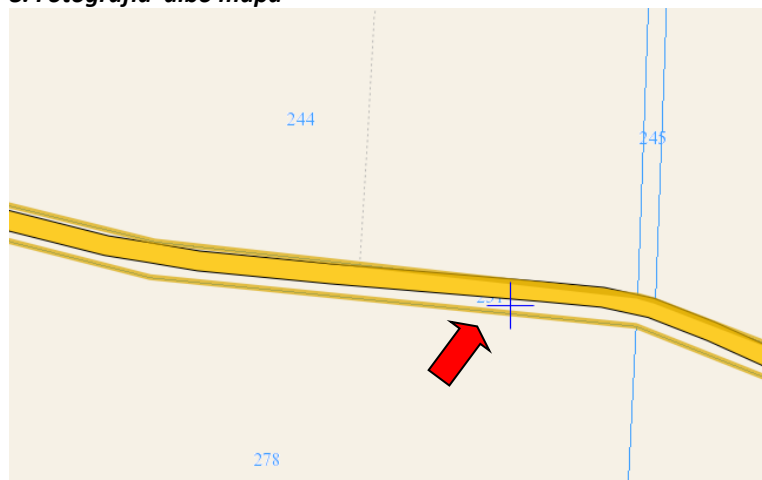
1. *Nazwa :*

KAPLICZKA PRZYDROŻNA

2. *Czas powstania :*

1900 rok

8. *Fotografia albo mapa*



MPZP:
brak

5. *Przynależność administracyjna*

województwo	warmińsko-mazurskie
powiat	olsztyński
gmina	Dobre Miasto

6. *Formy ochrony (rejestr zabytków):*

7. *Opracowanie karty adresowej (autor i data):*

Artur Michalak
23/24/2015



KARTA ADRESOWA ZABYTKU NIERUCHOMEGO

3. Miejscowość:
JESIONOWO

4. Adres:

(Dz. nr 251- droga)



MPZP:
brak

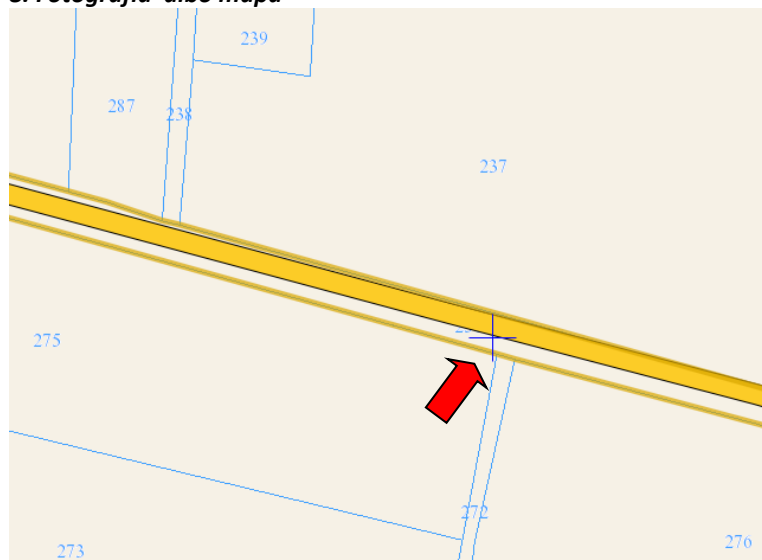
1. Nazwa :

KAPLICZKA PRZYDROŻNA

2. Czas powstania :

1906 rok

8. Fotografia albo mapa



5. Przynależność administracyjna

województwo	warmińsko-mazurskie
powiat	olsztyński
gmina	Dobre Miasto

6. Formy ochrony (rejestr zabytków):

7. Opracowanie karty adresowej
(autor i data):

Artur Michalak
23/24/2015



KARTA ADRESOWA ZABYTKU NIERUCHOMEGO

3. *Miejscowość:*
JESIONOWO
4. *Adres:*
()



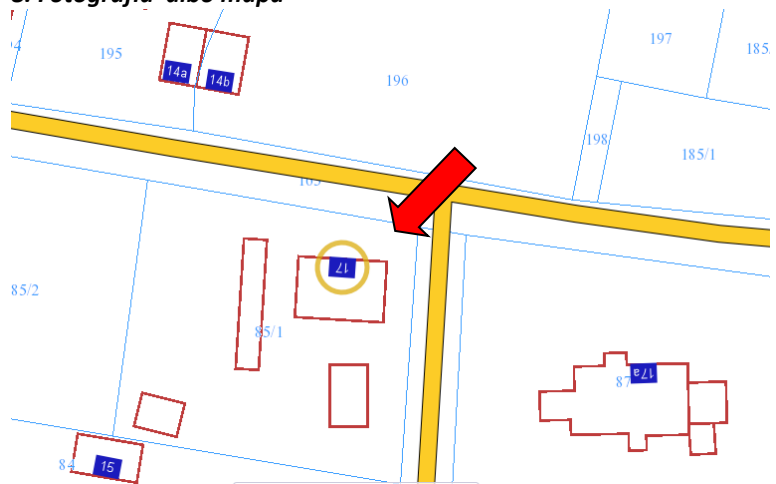
1. *Nazwa :*

POMNIK POLEGŁYCH W I WOJNIE ŚWIATOWEJ

2. *Czas powstania :*

p. XX wiek

8. *Fotografia albo mapa*



MPZP:
brak

5. *Przynależność administracyjna*

województwo	warmińsko-mazurskie
powiat	olsztyński
gmina	Dobre Miasto

6. *Formy ochrony (rejestr zabytków):*
A-1798 9.01.1987

7. *Opracowanie karty adresowej (autor i data):*
Artur Michalak
23/24/2015



KARTA ADRESOWA ZABYTKU NIERUCHOMEGO

3. Miejscowość:

JESIONOWO

4. Adres: obok 1 D

()



1. Nazwa :

KAPLICZKA PRZYDROŻNA

2. Czas powstania :

p. XX wieku

8. Fotografia albo mapa



MPZP:

brak

5. Przynależność administracyjna

województwo

**warmińsko-
mazurskie**

powiat

olsztyński

gmina

Dobre Miasto

6. Formy ochrony (rejestr zabytków):

7. Opracowanie karty adresowej
(autor i data):

Artur Michalak

23/24/2015



KARTA ADRESOWA ZABYTKU NIERUCHOMEGO

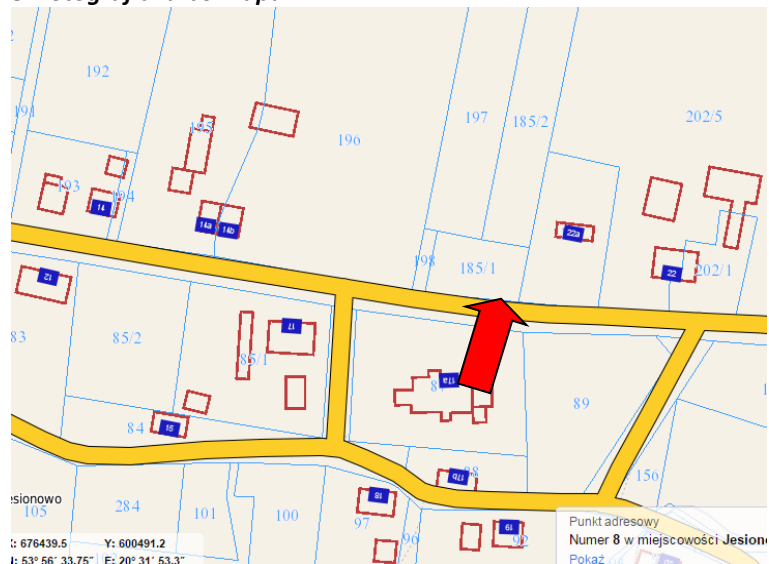
1. Nazwa :

KAPLICZKA PRZYDROŻNA

2. Czas powstania :

XIX wiek

8. Fotografia albo mapa



3. Miejscowość:

JESIONOWO

4. Adres: obok 22a naprzeciw kościoła



MPZP:

brak

5. Przynależność administracyjna

województwo

**warmińsko-
mazurskie**

powiat

olsztyński

gmina

Dobre Miasto

6. Formy ochrony (rejestr zabytków):

7. Opracowanie karty adresowej
(autor i data):

Artur Michalak

23/24/2015

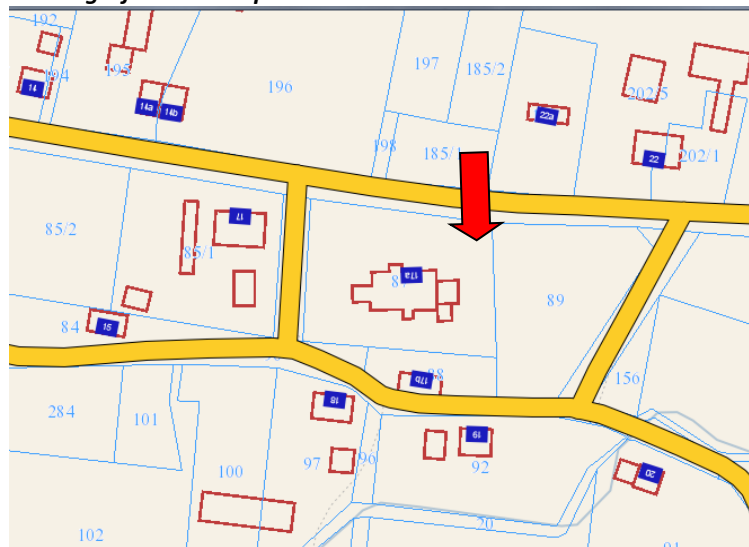


KARTA ADRESOWA ZABYTKU NIERUCHOMEGO

1. Nazwa :

**CMENTARZ RZYMSKO-KATOLICKI
(WOKÓŁ KOŚCIOŁA)**

8. Fotografia albo mapa



2. Czas powstania :

p. XX wieku



3. Miejscowość:

JESIONOWO

4. Adres:

()



MPZP:

brak

5. Przynależność administracyjna

województwo

**warmińsko-
mazurskie**

powiat

olsztyński

gmina

Dobre Miasto

6. Formy ochrony (rejestr zabytków):

A-1798 9.01.1987

7. Opracowanie karty adresowej

(autor i data):

Artur Michalak

23/24/2015



KARTA ADRESOWA ZABYTKU NIERUCHOMEGO

3. Miejscowość:

KNOPIN

4. Adres:

(dz. 137/2)

obok nr 11

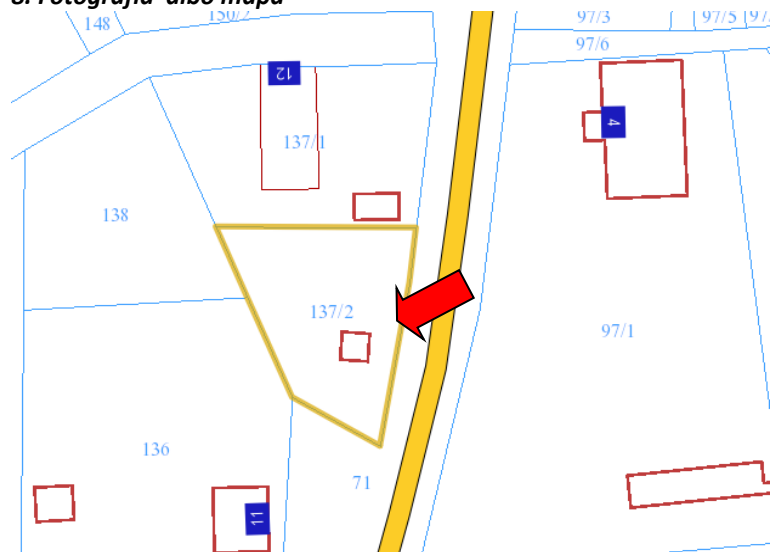
1. Nazwa :

**KAPLICA P.W. MATKI BOSKIEJ KRÓLOWEJ POLSKI
(WRAZ Z NAJBLIŻSZYM OTOCZENIEM W
PROMIENIU 100 m)**

2. Czas powstania :

1792 rok

8. Fotografia albo mapa



MPZP:

Brak

5. Przynależność administracyjna

województwo

**warmińsko-
mazurskie**

powiat

olsztyński

gmina

Dobre Miasto

6. Formy ochrony (rejestr zabytków):

A-1133 1.09.1968

7. Opracowanie karty adresowej

(autor i data):

Artur Michalak

23/24/2015





KARTA ADRESOWA ZABYTKU NIERUCHOMEGO

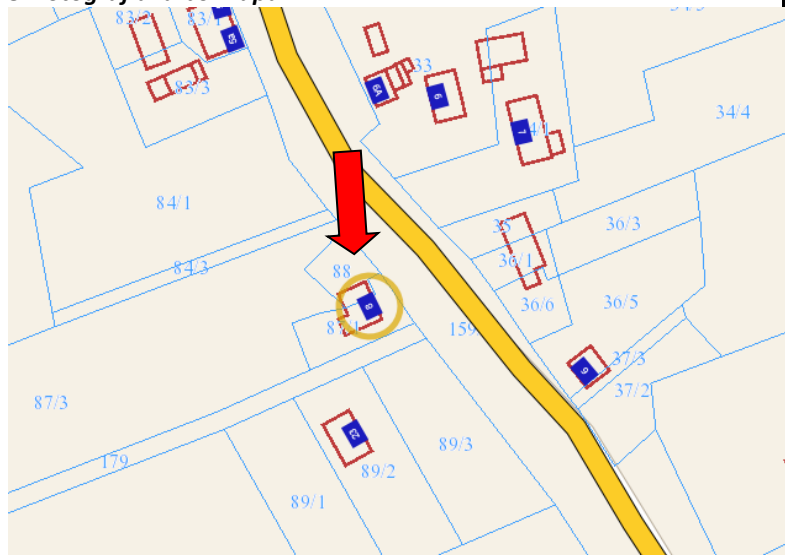
1. Nazwa :

KAPLICZKA PRZYDROŻNA

2. Czas powstania :

1927 rok

8. Fotografia albo mapa



3. Miejscowość:

KABIKIEJMY DOLNE

4. Adres:

obok nr 8



MPZP:

brak

5. Przynależność administracyjna

województwo

**warmińsko-
mazurskie**

powiat

olsztyński

gmina

Dobre Miasto

6. Formy ochrony (rejestr zabytków):

7. Opracowanie karty adresowej (autor i data):

Artur Michalak

23/24/2015



KARTA ADRESOWA ZABYTKU NIERUCHOMEGO

3. *Miejscowość:*

KABIKIEJMY DOLNE

4. *Adres:*

obok nr 8



MPZP:

brak

5. *Przynależność administracyjna*

województwo

**warmińsko-
mazurskie**

powiat

olsztyński

gmina

Dobre Miasto

6. *Formy ochrony (rejestr zabytków):*

7. *Opracowanie karty adresowej
(autor i data):*

Artur Michalak

23/24/2015

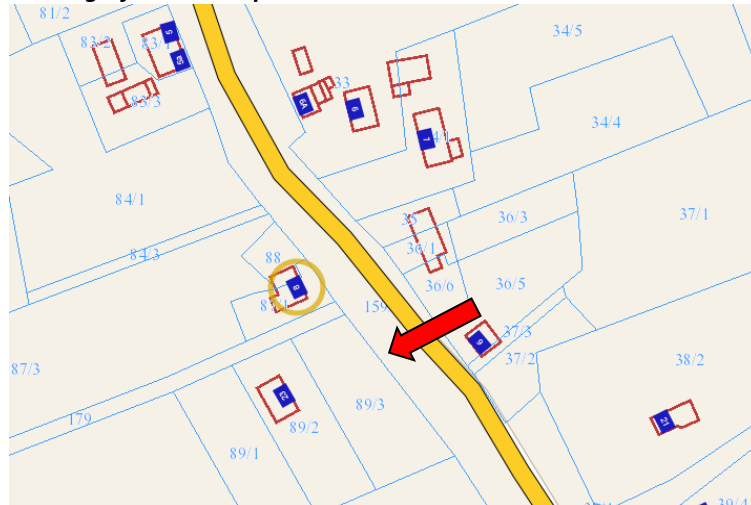
1. *Nazwa :*

KAPLICZKA PRZYDROŻNA

2. *Czas powstania :*

1897 rok

8. *Fotografia albo mapa*





KARTA ADRESOWA ZABYTKU NIERUCHOMEGO

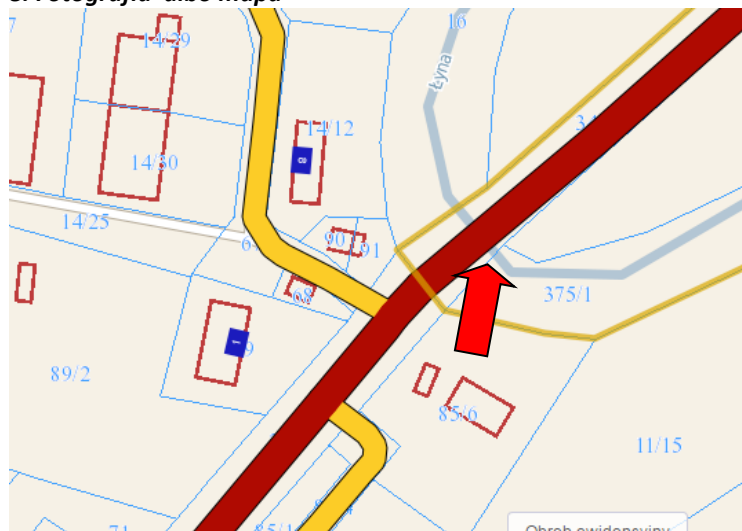
1. Nazwa :

**MOST DROGOWY NAD RZEKĄ ŁYNĄ W CIĄGU
DROGI KRAJOWEJ NR 51 (KM 60+765 M)**

2. Czas powstania :

p. XX wieku

8. Fotografia albo mapa



3. Miejscowość:

KOSYN

4. Adres:



MPZP:

brak

5. Przynależność administracyjna

województwo

**warmińsko-
mazurskie**

powiat

olsztyński

gmina

Dobre Miasto

6. Formy ochrony (rejestr zabytków):

A-4216 21.03.2001

7. Opracowanie karty adresowej

(autor i data):

Artur Michalak

23/24/2015



KARTA ADRESOWA ZABYTKU NIERUCHOMEGO

3. Miejscowość:

ŁĘGNO

4. Adres:

11a

(dz. nr 160)

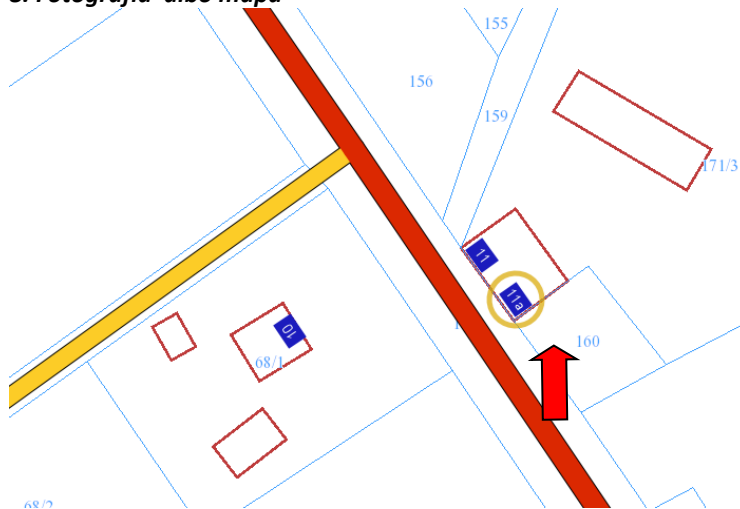
1. Nazwa :

KAPLICZKA PRZYDROŻNA

2. Czas powstania :

2 poł. XIX wieku

8. Fotografia albo mapa



MPZP:

brak

5. Przynależność administracyjna

województwo

**warmińsko-
mazurskie**

powiat

olsztyński

gmina

Dobre Miasto

6. Formy ochrony (rejestr zabytków):

A-3620 8.11.1993

7. Opracowanie karty adresowej
(autor i data):

Artur Michalak

23/24/2015



KARTA ADRESOWA ZABYTKU NIERUCHOMEGO

3. Miejscowość:

ŁĘGNO

4. Adres:

21

(dz. nr 36)



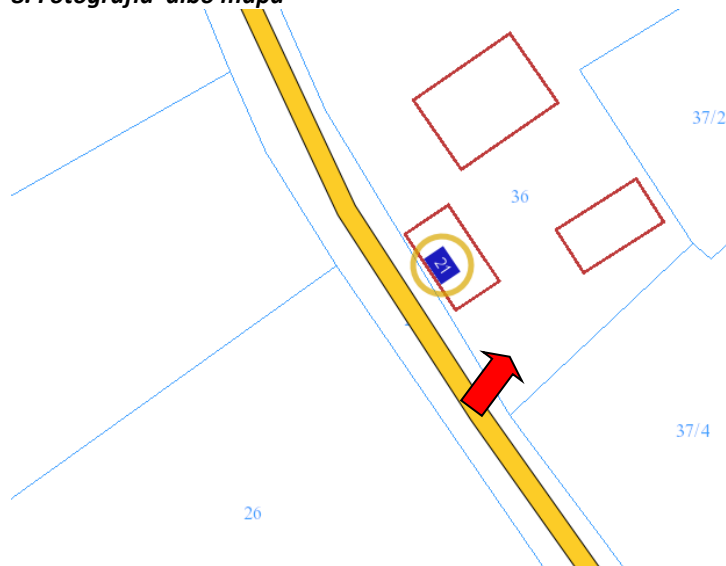
1. Nazwa :

KAPLICZKA PRZYDROŻNA

2. Czas powstania :

1911 rok

8. Fotografia albo mapa



MPZP:

brak

5. Przynależność administracyjna

województwo

**warmińsko-
mazurskie**

powiat

olsztyński

gmina

Dobre Miasto

6. Formy ochrony (rejestr zabytków):

A-3621 8.11.1993

7. Opracowanie karty adresowej
(autor i data):

Artur Michalak

23/24/2015



KARTA ADRESOWA ZABYTKU NIERUCHOMEGO

3. Miejscowość:

ŁĘGNO

4. Adres:

obok 2



MPZP:

brak

5. Przynależność administracyjna

województwo	warmińsko-mazurskie
powiat	olsztyński
gmina	Dobre Miasto

6. Formy ochrony (rejestr zabytków):

7. Opracowanie karty adresowej (autor i data):

Artur Michalak
23/24/2015

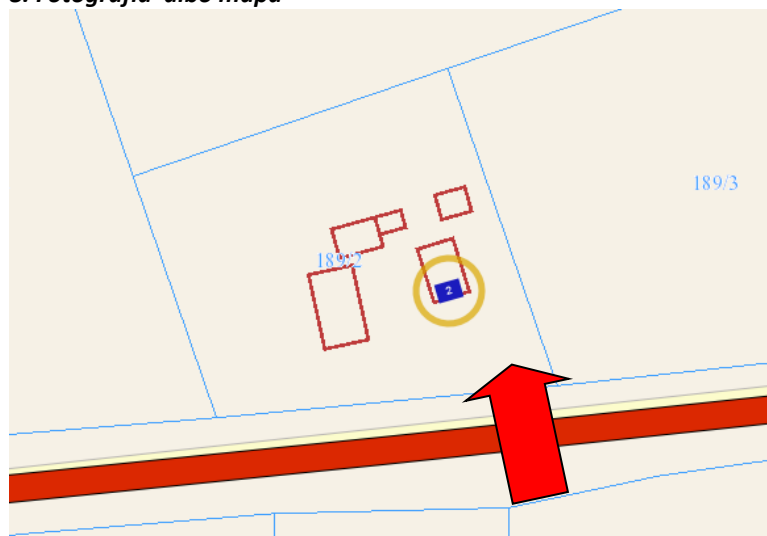
1. Nazwa :

KAPLICZKA PRZYDROŻNA

2. Czas powstania :

k. XIX wieku

8. Fotografia albo mapa





KARTA ADRESOWA ZABYTKU NIERUCHOMEGO

3. Miejscowość:

ŁĘGNO

4. Adres:

obok 25



MPZP:

brak

5. Przynależność administracyjna

województwo	warmińsko-mazurskie
-------------	---------------------

powiat	olsztyński
--------	------------

gmina	Dobre Miasto
-------	---------------------

6. Formy ochrony (rejestr zabytków):

7. Opracowanie karty adresowej
(autor i data):

Artur Michalak

23/24/2015

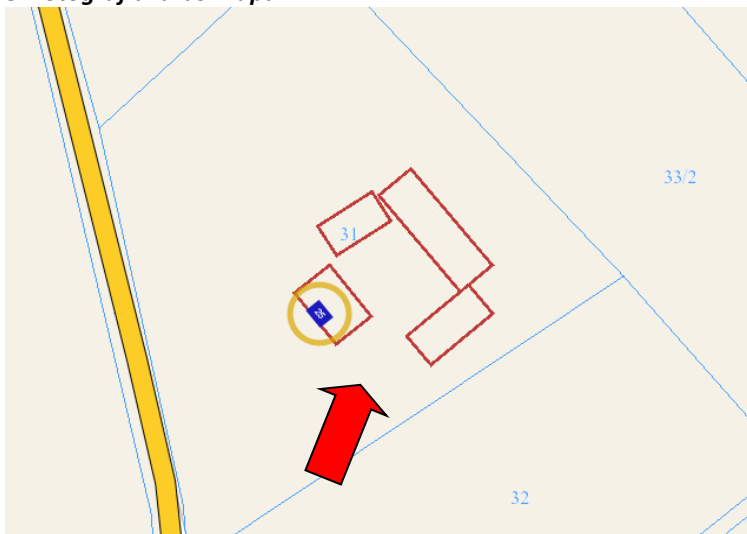
1. Nazwa :

KAPLICZKA PRZYDROŻNA

2. Czas powstania :

k. XIX wieku

8. Fotografia albo mapa





KARTA ADRESOWA ZABYTKU NIERUCHOMEGO

3. Miejscowość:

ŁĘGNO

4. Adres:

Obok nr 32



MPZP:

brak

5. Przynależność administracyjna

województwo

**warmińsko-
mazurskie**

powiat

olsztyński

gmina

Dobre Miasto

6. Formy ochrony (rejestr zabytków):

7. Opracowanie karty adresowej

(autor i data):

Artur Michalak

23/24/2015

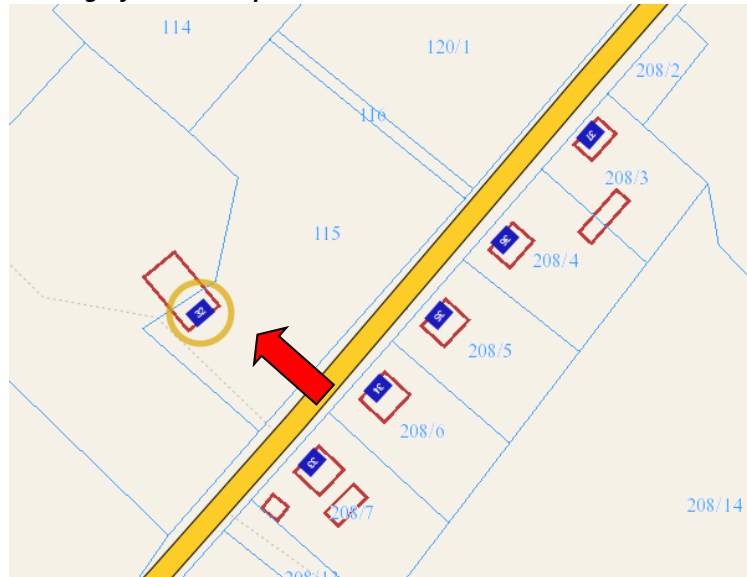
1. Nazwa :

KAPLICZKA PRZYDROŻNA

2. Czas powstania :

1878 rok

8. Fotografia albo mapa





KARTA ADRESOWA ZABYTKU NIERUCHOMEGO

3. Miejscowość:

ŁĘGNO

4. Adres:

22

(dz. nr 39)

1. Nazwa :

KAPLICZKA PRZYDROŻNA

2. Czas powstania :

1883 rok

8. Fotografia albo mapa



MPZP:

brak

5. Przynależność administracyjna

województwo

**warmińsko-
mazurskie**

powiat

olsztyński

gmina

Dobre Miasto

6. Formy ochrony (rejestr zabytków):

A-3619 8.11.1993

7. Opracowanie karty adresowej
(autor i data):

Artur Michalak

23/24/2015



KARTA ADRESOWA ZABYTKU NIERUCHOMEGO

3. Miejscowość:

ŁĘGNO

4. Adres:

6

(dz. nr 125)

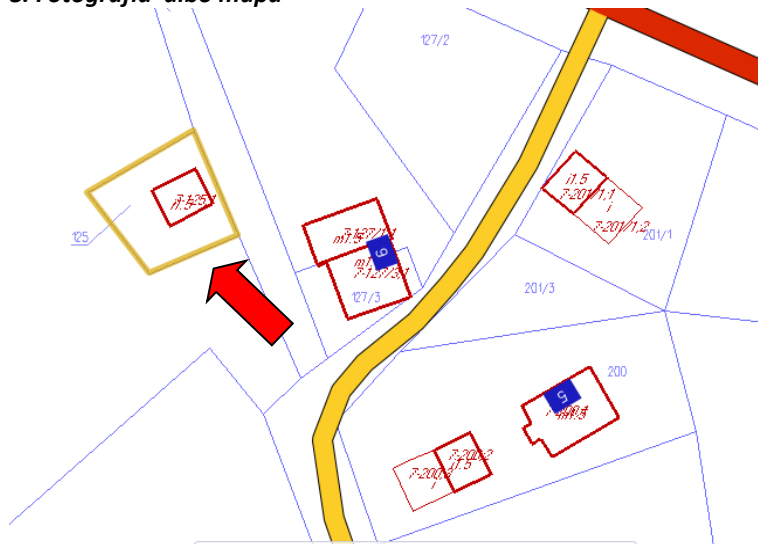
1. Nazwa :

KAPLICZKA PRZYDROŻNA

2. Czas powstania :

p. XX wieku

8. Fotografia albo mapa



MPZP:

brak

5. Przynależność administracyjna

województwo

**warmińsko-
mazurskie**

powiat

olsztyński

gmina

Dobre Miasto

6. Formy ochrony (rejestr zabytków):

7. Opracowanie karty adresowej
(autor i data):

Artur Michalak

23/24/2015



KARTA ADRESOWA ZABYTKU NIERUCHOMEGO

3. Miejscowość:

MAWRY

4. Adres:

obok nr 7



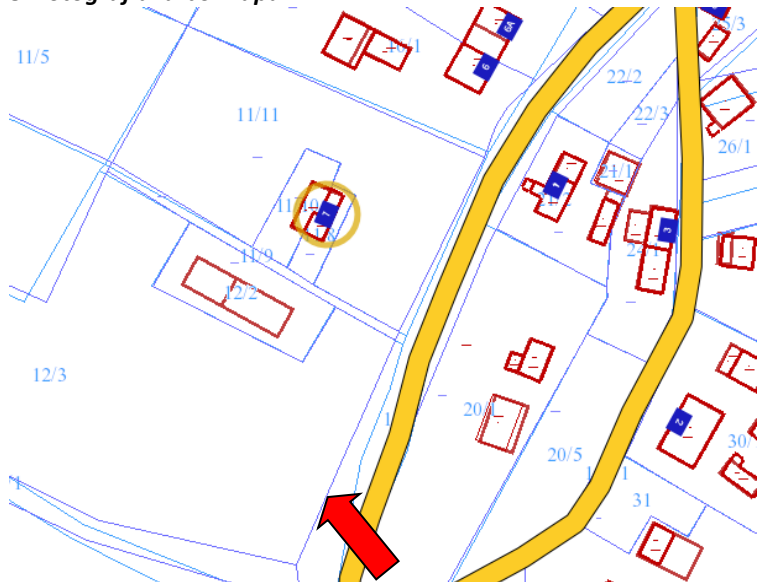
1. Nazwa :

KAPLICZKA PRZYDROŻNA

2. Czas powstania :

1800 rok

8. Fotografia albo mapa



MPZP:

brak

5. Przynależność administracyjna

województwo	warmińsko-mazurskie
powiat	olsztyński
gmina	Dobre Miasto

6. Formy ochrony (rejestr zabytków):

A-3602 29.10.1993

7. Opracowanie karty adresowej
(autor i data):

**Artur Michalak
23/24/2015**

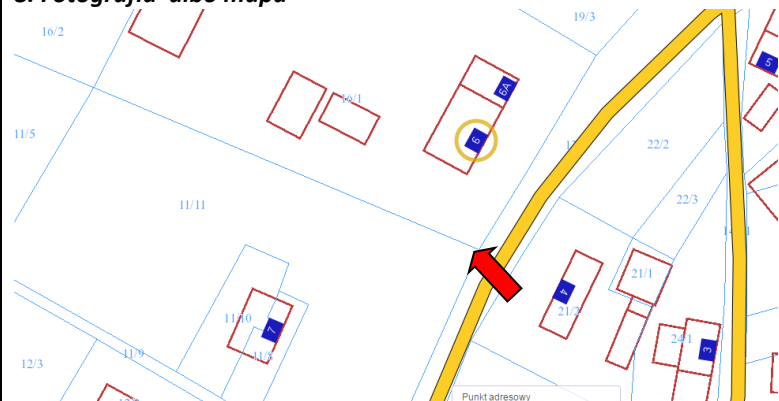


KARTA ADRESOWA ZABYTKU NIERUCHOMEGO

1. Nazwa :

KAPLICZKA PRZYDROŻNA

8. Fotografia albo mapa



2. Czas powstania :

2 poł. XIX wieku



3. Miejscowość:

MAWRY

4. Adres: obok nr 6



MPZP:

brak

5. Przynależność administracyjna

województwo

**warmińsko-
mazurskie**

powiat

olsztyński

gmina

Dobre Miasto

6. Formy ochrony (rejestr zabytków):

A-3603 29.10.1993

7. Opracowanie karty adresowej

(autor i data):

Artur Michalak

23/24/2015



KARTA ADRESOWA ZABYTKU NIERUCHOMEGO

3. Miejscowość:

MAWRY

4. Adres:

obok 1

()

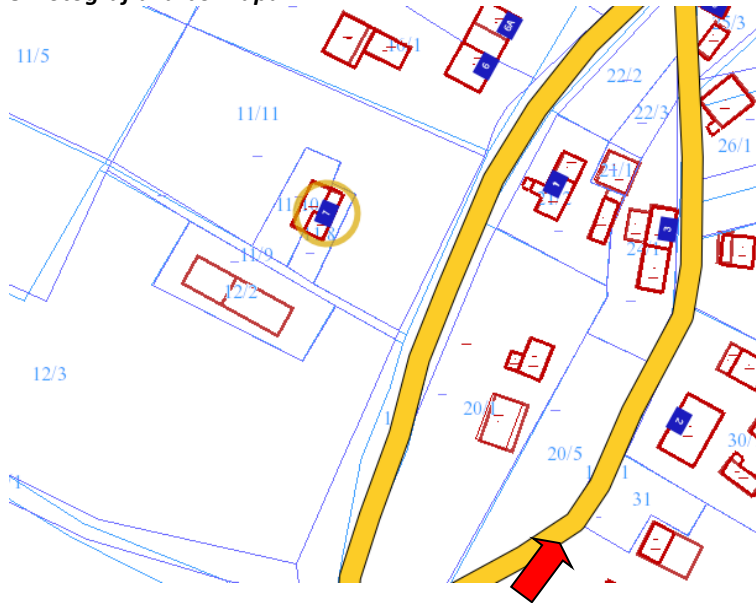
1. Nazwa :

KAPLICZKA PRZYDROŻNA

2. Czas powstania :

k. XIX wieku - zniszczona

8. Fotografia albo mapa



MPZP:

brak

5. Przynależność administracyjna

województw

**warmińsko-
mazurskie**

o

powiat

olsztyński

gmina

Dobre Miasto

6. Formy ochrony (rejestr zabytków):

7. Opracowanie karty adresowej (autor i data):

Artur Michalak

23/24/2015



KARTA ADRESOWA ZABYTKU NIERUCHOMEGO

3. Miejscowość:

MAWRY

4. Adres:

obok nr 9



MPZP:

brak

5. Przynależność administracyjna

województwo	warmińsko-mazurskie
powiat	olsztyński
gmina	Dobre Miasto

6. Formy ochrony (rejestr zabytków):

A-3605 29.10.1993

7. Opracowanie karty adresowej
(autor i data):

Artur Michalak

23/24/2015


1. Nazwa :

KAPLICZKA PRZYDROŻNA

2. Czas powstania :

p. XIX wieku

8. Fotografia albo mapa





KARTA ADRESOWA ZABYTKU NIERUCHOMEGO

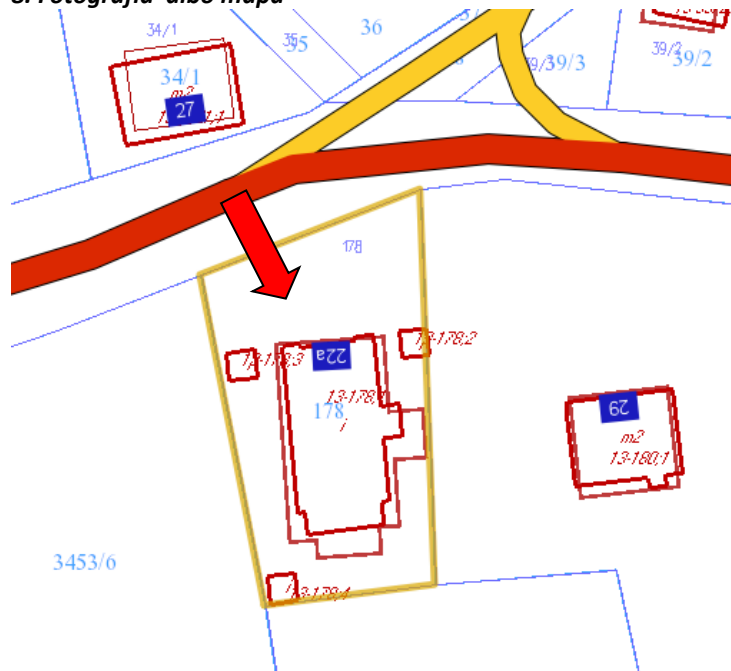
1. Nazwa :

3 KAPLICE CMENTARNE + OGRODZENIE Z BRAMĄ

2. Czas powstania :

k. XVIII wieku

8. Fotografia albo mapa



3. Miejscowość:

MIĘDZYLESIE

4. Adres:

w kierunku Międzylesia
(dz. nr 178)



MPZP:

brak

5. Przynależność administracyjna

województwo	warmińsko-mazurskie
powiat	olsztyński
gmina	Dobre Miasto

6. Formy ochrony (rejestr zabytków):

A-1131 30.08.1968

7. Opracowanie karty adresowej
(autor i data):

Artur Michalak
23/24/2015



KARTA ADRESOWA ZABYTKU NIERUCHOMEGO

3. Miejscowość:
MIĘDZYLESIE
4. Adres:

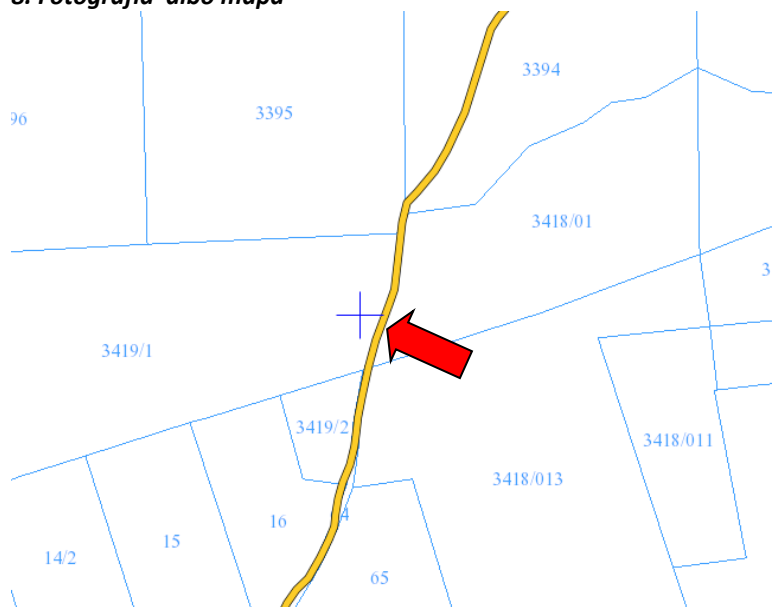
1. Nazwa :

2. Czas powstania :

KAPLICZKA PRZYDROŻNA

k. XIX wiek

8. Fotografia albo mapa



MPZP:
brak

5. Przynależność administracyjna

województwo	warmińsko-mazurskie
powiat	olsztyński
gmina	Dobre Miasto

6. Formy ochrony (rejestr zabytków):

7. Opracowanie karty adresowej
(autor i data):
Artur Michalak
23/24/2015



KARTA ADRESOWA ZABYTKU NIERUCHOMEGO

3. Miejscowość:
MIĘDZYLESIE
4. Adres:
()



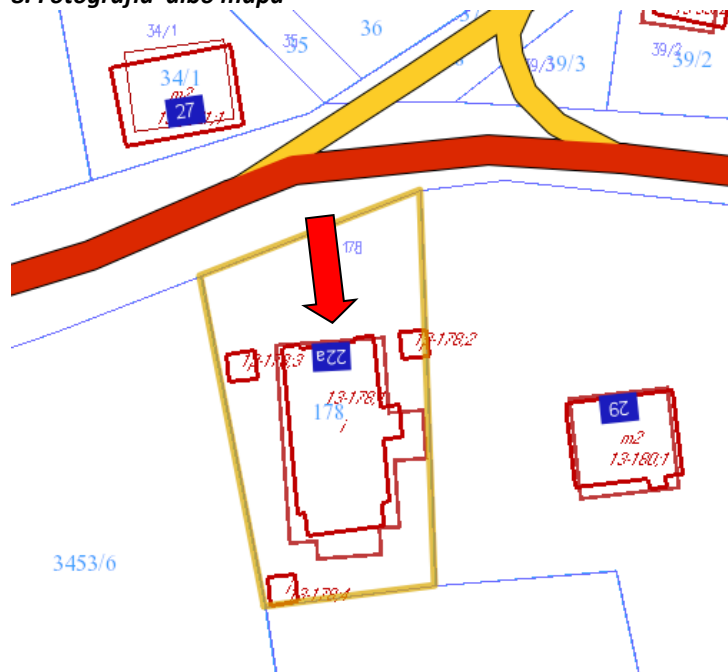
1. Nazwa :

**KAPLICA ODPUSTOWA P.W. ŚW KRZYŻA WRAZ Z
CMENTARZEM**

2. Czas powstania :

1752-1753 rok

8. Fotografia albo mapa



MPZP:

brak

5. Przynależność administracyjna

województwo	warmińsko- mazurskie
powiat	olsztyński
gmina	Dobre Miasto

6. Formy ochrony (rejestr zabytków):
A-1130 30.08.1968

7. Opracowanie karty adresowej
(autor i data):
**Artur Michalak
23/24/2015**



KARTA ADRESOWA ZABYTKU NIERUCHOMEGO

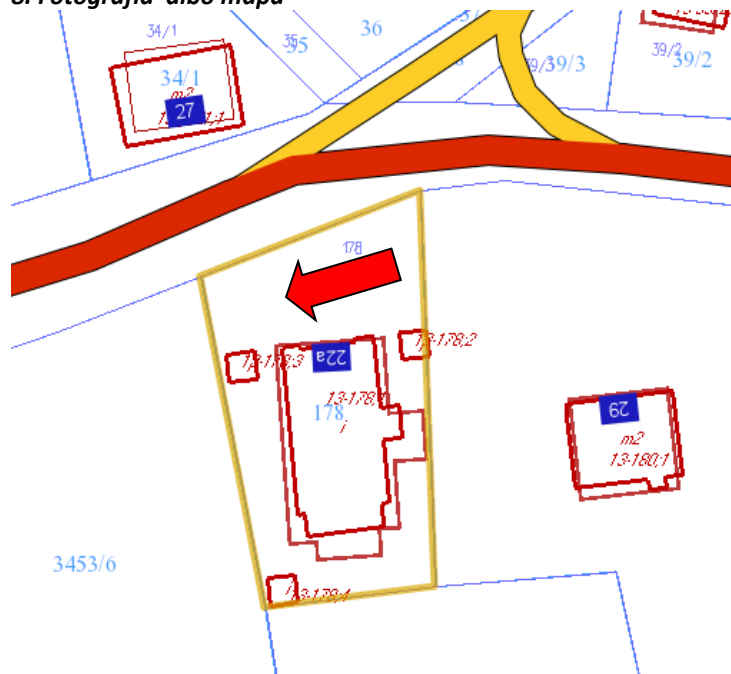
1. Nazwa :

KAPLICZKA PRZYDROŻNA ŚW. HELENY

2. Czas powstania :

poł. XVIII wieku

8. Fotografia albo mapa



3. Miejscowość:

MIĘDZYLĘSIE

4. Adres:



MPZP:

brak

5. Przynależność administracyjna

województwo **warmińsko-mazurskie**

powiat **olsztyński**

gmina **Dobre Miasto**

6. Formy ochrony (rejestr zabytków):

A-1132 30.08.1968

7. Opracowanie karty adresowej

(autor i data):

Artur Michalak

23/24/2015



KARTA ADRESOWA ZABYTKU NIERUCHOMEGO

3. Miejscowość:
MIĘDZYLESIE
4. Adres:
52
(dz. nr 68/1)

1. Nazwa :

KAPLICZKA PRZYDROŻNA

2. Czas powstania :

p. XX wieku

8. Fotografia albo mapa



MPZP:
brak

5. Przynależność administracyjna

województwo	warmińsko-mazurskie
powiat	olsztyński
gmina	Dobre Miasto

6. Formy ochrony (rejestr zabytków):
A-3608 2.11.1993

7. Opracowanie karty adresowej
(autor i data):
Artur Michalak
23/24/2015



KARTA ADRESOWA ZABYTKU NIERUCHOMEGO

3. Miejscowość:

NOWA WIEŚ MAŁA

4. Adres:

38

(dz. nr 231/1)



1. Nazwa :

KAPLICZKA PRZYDROŻNA

2. Czas powstania :

p. XX wieku

8. Fotografia albo mapa



MPZP:

brak

5. Przynależność administracyjna

województwo

**warmińsko-
mazurskie**

powiat

olsztyński

gmina

Dobre Miasto

6. Formy ochrony (rejestr zabytków):

A-3583 25.10.1993

7. Opracowanie karty adresowej

(autor i data):

Artur Michalak

23/24/2015



KARTA ADRESOWA ZABYTKU NIERUCHOMEGO

3. Miejscowość:

NOWA WIEŚ MAŁA

4. Adres:

36

(dz.nr 238/1)

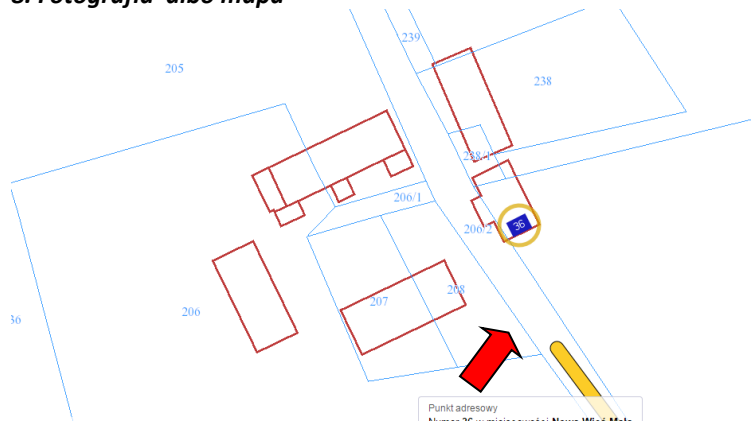
1. Nazwa :

KAPLICZKA PRZYDROŻNA

2. Czas powstania :

p. XX wieku

8. Fotografia albo mapa



MPZP:

brak

5. Przynależność administracyjna

województwo

**warmińsko-
mazurskie**

powiat

olsztyński

gmina

Dobre Miasto

6. Formy ochrony (rejestr zabytków):

A-3590 25.10.1993

7. Opracowanie karty adresowej

(autor i data):

Artur Michalak

23/24/2015



KARTA ADRESOWA ZABYTKU NIERUCHOMEGO

3. *Miejscowość:*

NOWA WIEŚ MAŁA

4. *Adres:*

38

(dz. nr 231/1)



1. *Nazwa :*

KAPLICZKA PRZYDROŻNA

2. *Czas powstania :*

p. XX wieku

8. *Fotografia albo mapa*



MPZP:

brak

5. *Przynależność administracyjna*

województwo

**warmińsko-
mazurskie**

powiat

olsztyński

gmina

Dobre Miasto

6. *Formy ochrony (rejestr zabytków):*

A-3583 25.10.1993

7. *Opracowanie karty adresowej*

(autor i data):

Artur Michalak

23/24/2015



KARTA ADRESOWA ZABYTKU NIERUCHOMEGO

3. *Miejscowość:*

NOWA WIEŚ MAŁA

4. *Adres:*

obok 33

(dz. nr 221)



MPZP:

brak

5. *Przynależność administracyjna*

województwo	warmińsko-mazurskie
powiat	olsztyński
gmina	Dobre Miasto

6. *Formy ochrony (rejestr zabytków):*

A-3588 25.10.1993

7. *Opracowanie karty adresowej (autor i data):*

Artur Michalak

23/24/2015

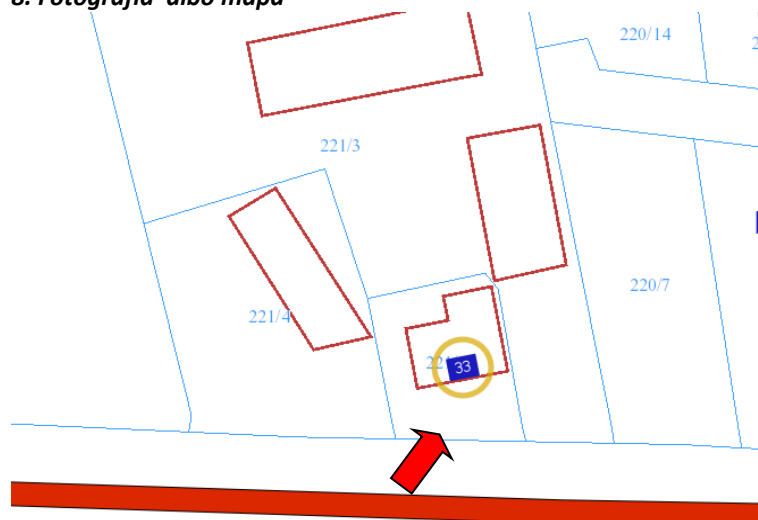
1. *Nazwa :*

KAPLICZKA PRZYDROŻNA

2. *Czas powstania :*

p. XX wieku

8. *Fotografia albo mapa*





KARTA ADRESOWA ZABYTKU NIERUCHOMEGO

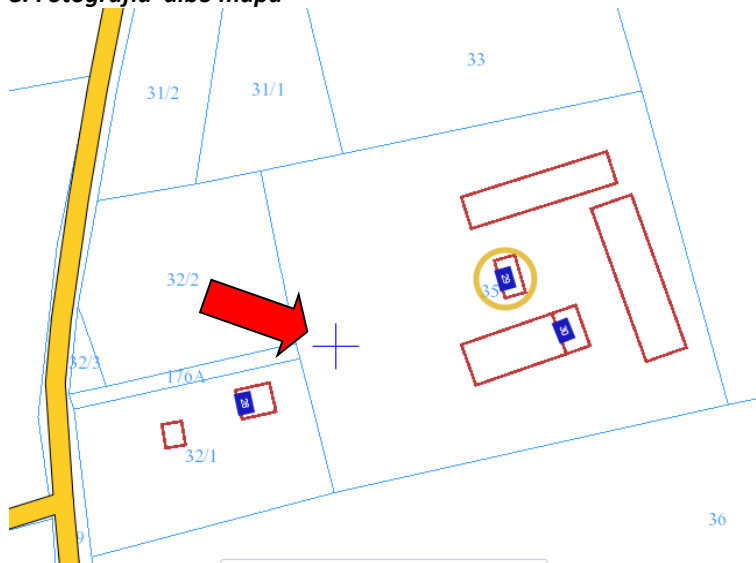
1. Nazwa :

KAPLICZKA PRZYDROŻNA

2. Czas powstania :

k. XIX wieku

8. Fotografia albo mapa



3. Miejscowość:

NOWA WIEŚ MAŁA

4. Adres:

obok 29

()



MPZP:

brak

5. Przynależność administracyjna

województwo

warmińsko-
mazurskie

powiat

olsztyński

gmina

Dobre Miasto

6. Formy ochrony (rejestr zabytków):

7. Opracowanie karty adresowej
(autor i data):

Artur Michalak

23/24/2015



KARTA ADRESOWA ZABYTKU NIERUCHOMEGO

3. Miejscowość:

NOWA WIEŚ MAŁA

4. Adres:

27

(dz. nr 24/4)

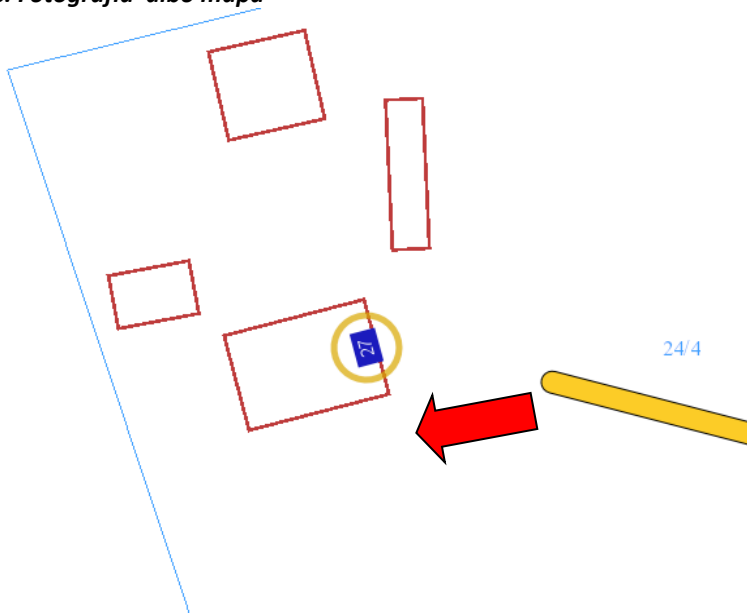
1. Nazwa :

KAPLICZKA Z DZWONNICZKĄ

2. Czas powstania :

p. XX wieku

8. Fotografia albo mapa



MPZP:

brak

5. Przynależność administracyjna

województwo

**warmińsko-
mazurskie**

powiat

olsztyński

gmina

Dobre Miasto

6. Formy ochrony (rejestr zabytków):

A-3586 25.10.1993

7. Opracowanie karty adresowej

(autor i data):

Artur Michalak

23/24/2015



KARTA ADRESOWA ZABYTKU NIERUCHOMEGO

3. Miejscowość:

NOWA WIEŚ MAŁA

4. Adres:

13

(dz. nr 61)



MPZP:

brak

5. Przynależność administracyjna

województwo	warmińsko-mazurskie
powiat	olsztyński
gmina	Dobre Miasto

6. Formy ochrony (rejestr zabytków):

A-3585 25.10.1993

7. Opracowanie karty adresowej
(autor i data):

Artur Michalak

23/24/2015

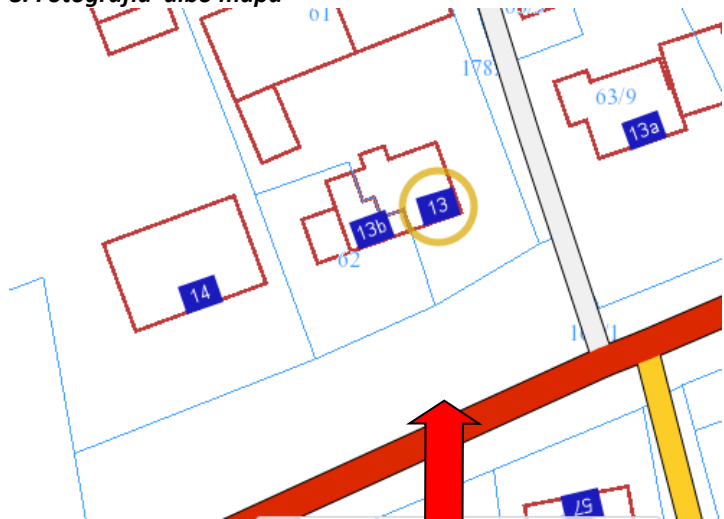
1. Nazwa :

KAPLICZKA Z DZWONNICZKĄ

2. Czas powstania :

p. XX wieku

8. Fotografia albo mapa





KARTA ADRESOWA ZABYTKU NIERUCHOMEGO

3. *Miejscowość:*

NOWA WIEŚ MAŁA

4. *Adres:*

14

(dz.nr 59/2)


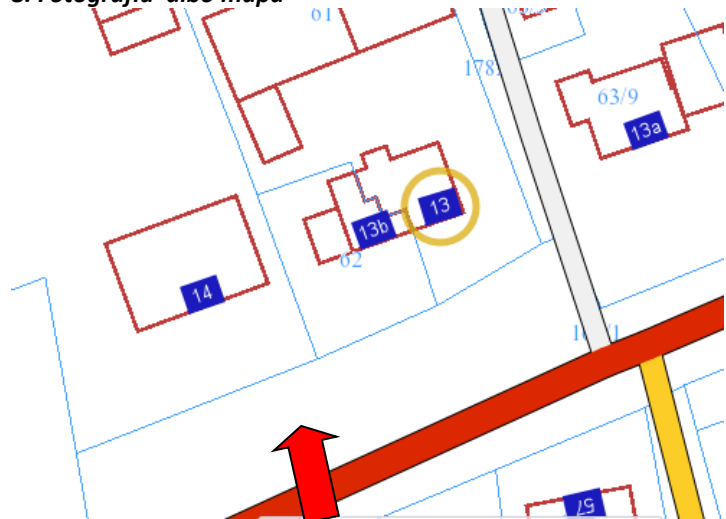
1. *Nazwa :*

KAPLICZKA PRZYDROŻNA

2. *Czas powstania :*

p. XX wieku

8. *Fotografia albo mapa*



MPZP:

brak

5. *Przynależność administracyjna*

województwo

warmińsko-
mazurskie

powiat

olsztyński

gmina

Dobre Miasto

6. *Formy ochrony (rejestr zabytków):*

A-3589 25.10.1993

7. *Opracowanie karty adresowej*

(autor i data):

Artur Michalak

23/24/2015



KARTA ADRESOWA ZABYTKU NIERUCHOMEGO

3. Miejscowość:

NOWA WIEŚ MAŁA

4. Adres:

(dz. nr 63/5)

1. Nazwa :

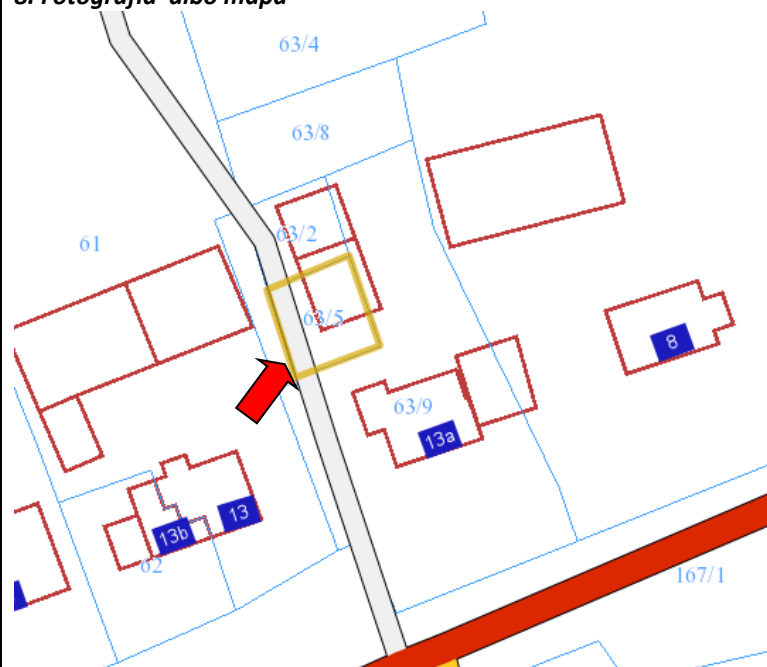
KAPLICA P.W. MIŁOSIERDZIA BOŻEGO

2. Czas powstania :

1905 rok

?

8. Fotografia albo mapa



MPZP:

brak

5. Przynależność administracyjna

województwo	warmińsko-mazurskie
powiat	olsztyński
gmina	Dobre Miasto

6. Formy ochrony (rejestr zabytków):

A-3806 7.03.1995

7. Opracowanie karty adresowej (autor i data):

Artur Michalak

23/24/2015



KARTA ADRESOWA ZABYTKU NIERUCHOMEGO

3. Miejscowość:

NOWA WIEŚ MAŁA

4. Adres:

35

(dz.nr 223)

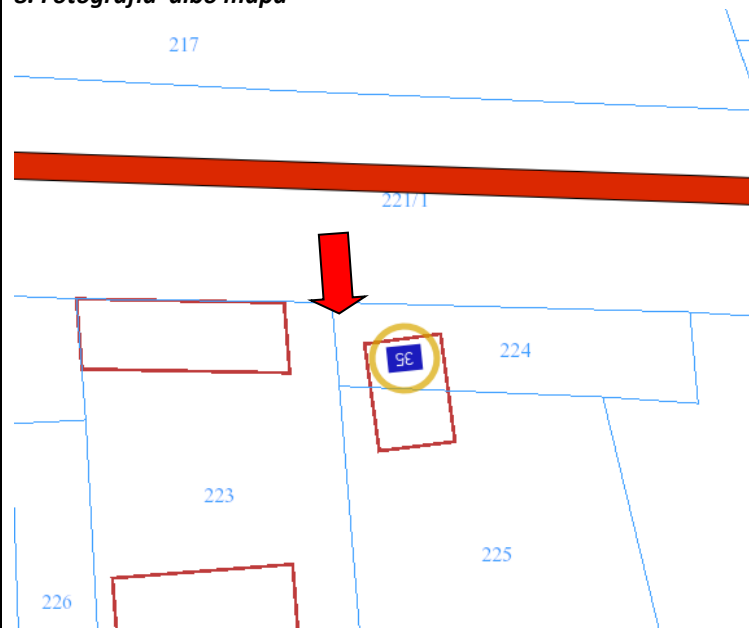
1. Nazwa :

KAPLICZKA PRZYDROŻNA

2. Czas powstania :

p. XX wieku

8. Fotografia albo mapa



MPZP:

brak

5. Przynależność administracyjna

województwo

warmińsko-
mazurskie

powiat

olsztyński

gmina

Dobre Miasto

6. Formy ochrony (rejestr zabytków):

A-3587 25.10.1993

7. Opracowanie karty adresowej
(autor i data):

Artur Michalak

23/24/2015

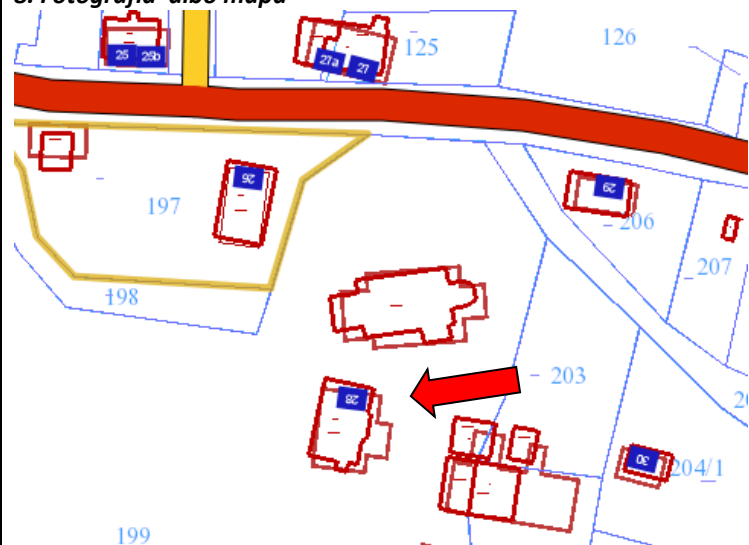


KARTA ADRESOWA ZABYTKU NIERUCHOMEGO

1. Nazwa :

PLEBANIA

8. Fotografia albo mapa



2. Czas powstania :

XIX wiek



3. Miejscowość:

ORZECHOWO

4. Adres:

nr 28



MPZP:

brak

5. Przynależność administracyjna

województwo

**warmińsko-
mazurskie**

powiat

olsztyński

gmina

Dobre Miasto

6. Formy ochrony (rejestr zabytków):

A-919 19.05.1968

7. Opracowanie karty adresowej
(autor i data):


Artur Michalak

23/24/2015



KARTA ADRESOWA ZABYTKU NIERUCHOMEGO

3. Miejscowość:
ORZECHOWO
4. Adres:
obok 40



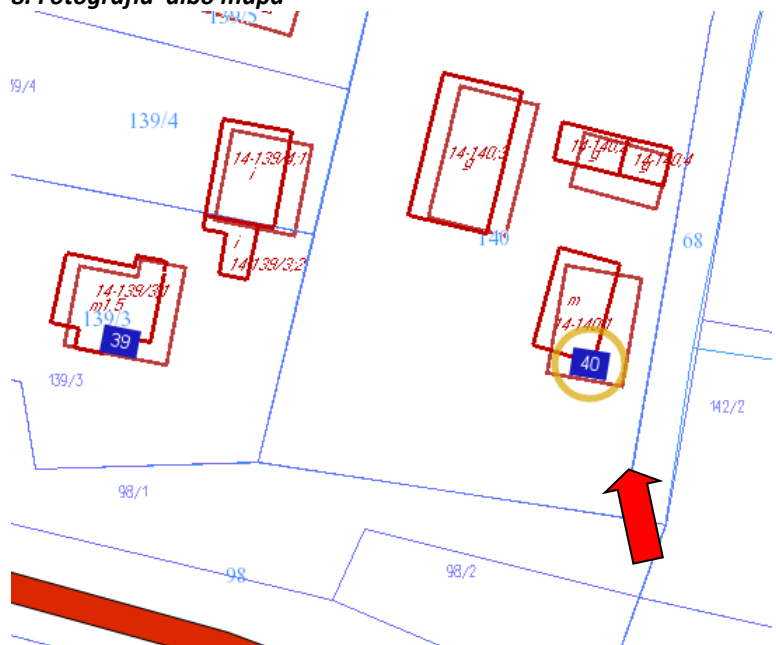
1. Nazwa :

2. Czas powstania :

KAPLICZKA PRZYDROŻNA

p. XX wieku

8. Fotografia albo mapa



MPZP:
brak

5. Przynależność administracyjna

województwo	warmińsko-mazurskie
powiat	olsztyński
gmina	Dobre Miasto

6. Formy ochrony (rejestr zabytków):

7. Opracowanie karty adresowej
(autor i data):

Artur Michalak
23/24/2015



KARTA ADRESOWA ZABYTKU NIERUCHOMEGO

3. Miejscowość:

ORZECHOWO

4. Adres:

obok 54

()

1. Nazwa :

KAPLICZKA PRZYDROŻNA

2. Czas powstania :

8. Fotografia albo mapa



ADRES NIE ISTNIEJE

MPZP:

brak

5. Przynależność administracyjna

województwo

**warmińsko-
mazurskie**

powiat

olsztyński

gmina

Dobre Miasto

6. Formy ochrony (rejestr zabytków):

7. Opracowanie karty adresowej
(autor i data):

Artur Michalak

23/24/2015



KARTA ADRESOWA ZABYTKU NIERUCHOMEGO

3. Miejscowość:

ORZECHOWO

4. Adres:

na drodze Orzechowo-
Międzylesie



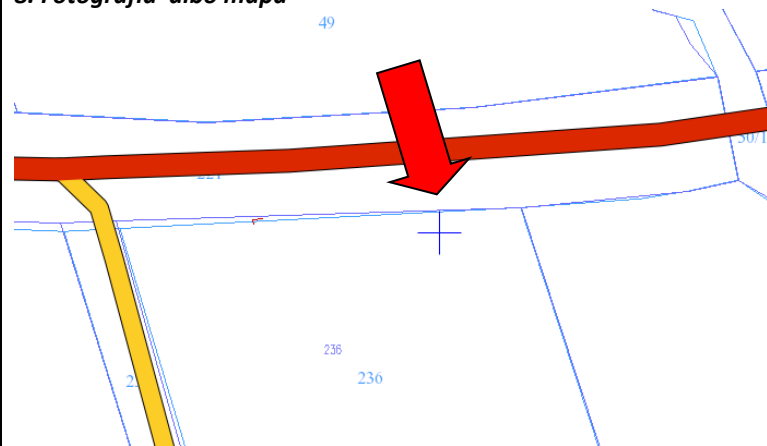
1. Nazwa :

KAPLICZKA PRZYDROŻNA

2. Czas powstania :

przełom XIX/XX wieku

8. Fotografia albo mapa



MPZP:

brak

5. Przynależność administracyjna

województwo	warmińsko- mazurskie
-------------	-------------------------

powiat	olsztyński
--------	------------

gmina	Dobre Miasto
-------	---------------------

6. Formy ochrony (rejestr zabytków):

7. Opracowanie karty adresowej
(autor i data):

Artur Michalak
23/24/2015



KARTA ADRESOWA ZABYTKU NIERUCHOMEGO

3. Miejscowość:

ORZECHOWO

4. Adres:

przy Kościele NP NMP



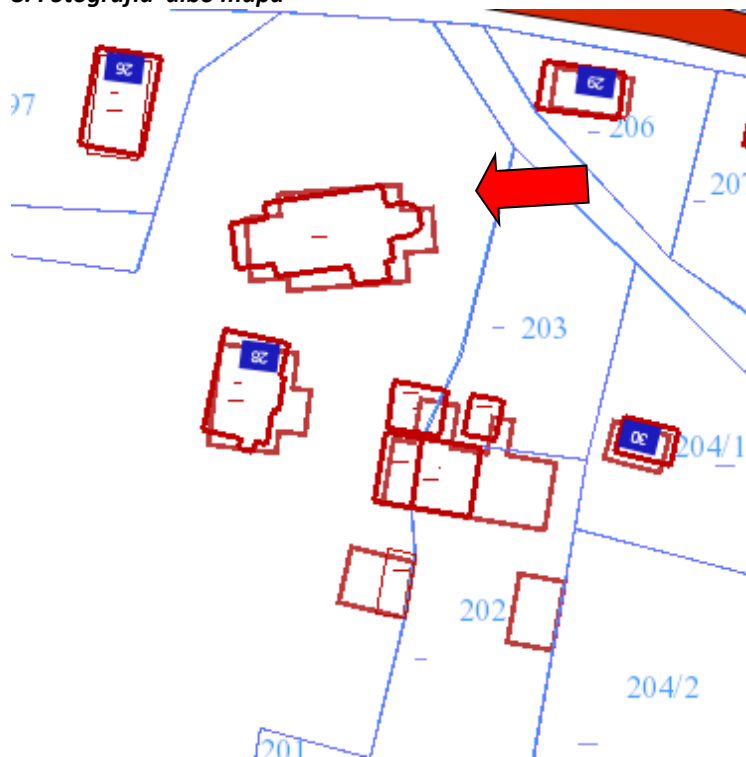
1. Nazwa :

KAPLICZKA PRZYDROŻNA

2. Czas powstania :

koniec XIX wieku

8. Fotografia albo mapa



MPZP:

brak

5. Przynależność administracyjna

województwo

**warmińsko-
mazurskie**

powiat

olsztyński

gmina

Dobre Miasto

6. Formy ochrony (rejestr zabytków):

7. Opracowanie karty adresowej
(autor i data):

**Artur Michalak
23/24/2015**



KARTA ADRESOWA ZABYTKU NIERUCHOMEGO

3. Miejscowość:

ORZECHOWO

4. Adres:

(naprzeciw nr 33)



MPZP:

brak

5. Przynależność administracyjna

województwo

warmińsko-
mazurskie

powiat

olsztyński

gmina

Dobre Miasto

6. Formy ochrony (rejestr zabytków):

7. Opracowanie karty adresowej

(autor i data):

Artur Michalak

23/24/2015

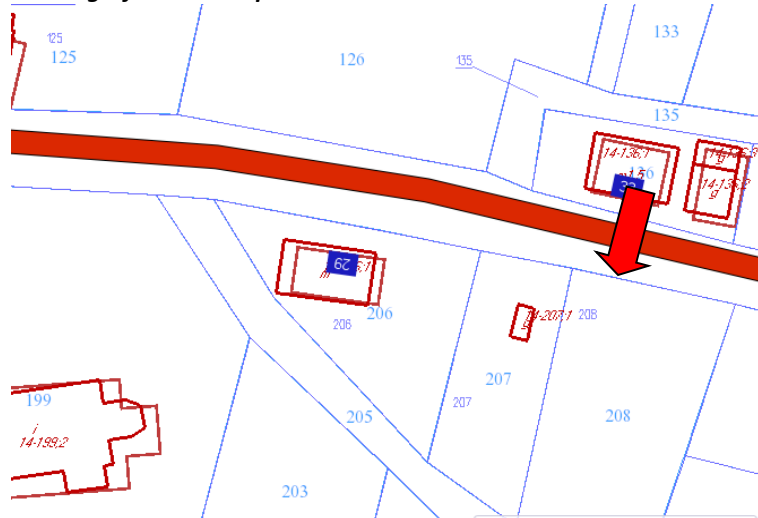
1. Nazwa :

KAPLICZKA PRZYDROŻNA

2. Czas powstania :

przełom XIX/XX wieku

8. Fotografia albo mapa





KARTA ADRESOWA ZABYTKU NIERUCHOMEGO

3. Miejscowość:
ORZECHOWO
4. Adres:
obok 25 B



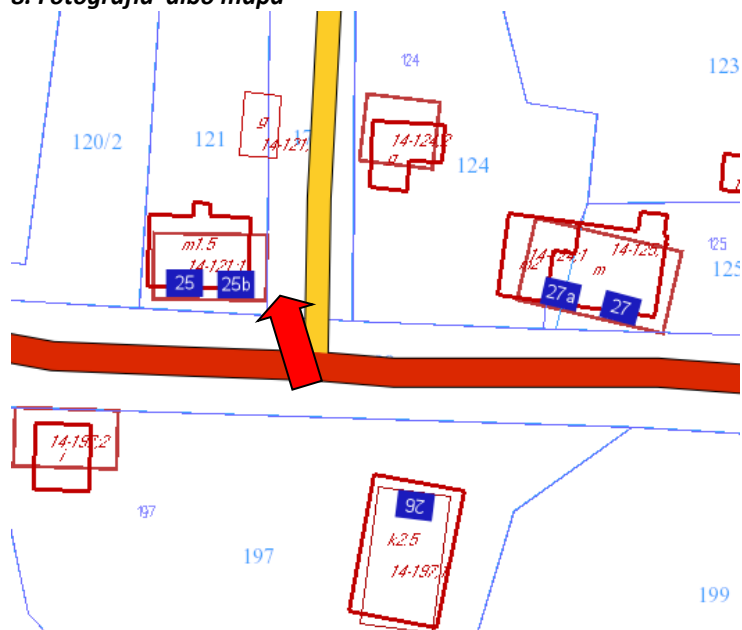
1. Nazwa :

KAPLICZKA PRZYDROŻNA

2. Czas powstania :

Przełom XIX/XX wieku

8. Fotografia albo mapa



MPZP:
brak

5. Przynależność administracyjna

województwo	warmińsko-mazurskie
powiat	olsztyński
gmina	Dobre Miasto

6. Formy ochrony (rejestr zabytków):

7. Opracowanie karty adresowej
(autor i data):
Artur Michalak
23/24/2015



KARTA ADRESOWA ZABYTKU NIERUCHOMEGO

3. Miejscowość:
ORZECHOWO
4. Adres:
(dz. nr 200)

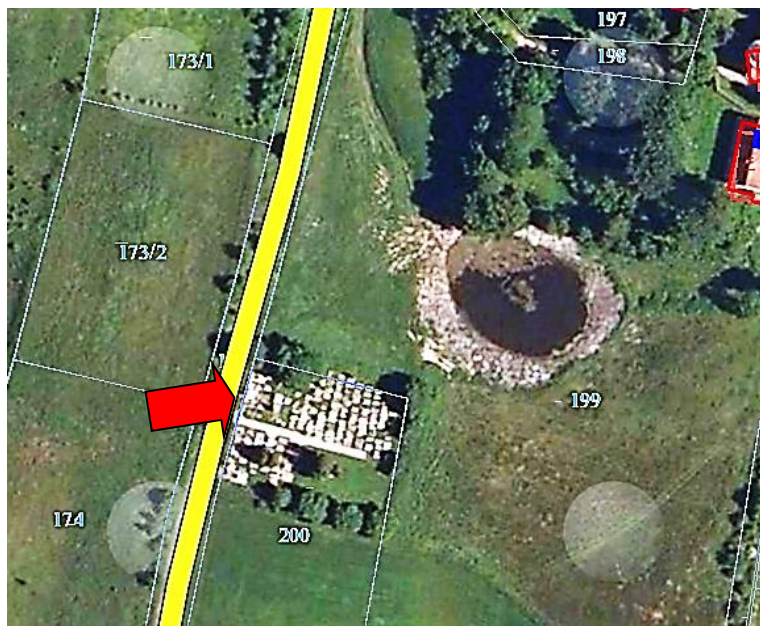
1. Nazwa :

CMENTARZ RZYMSKO-KATOLICKI

2. Czas powstania :

XIX wiek

8. Fotografia albo mapa



MPZP:
brak

5. Przynależność administracyjna

województwo	warmińsko-mazurskie
powiat	olsztyński
gmina	Dobre Miasto

6. Formy ochrony (rejestr zabytków):

7. Opracowanie karty adresowej
(autor i data):

Artur Michalak
23/24/2015



KARTA ADRESOWA ZABYTKU NIERUCHOMEGO

3. Miejscowość:

ORZECHOWO

4. Adres:

()



MPZP:

brak

5. Przynależność administracyjna

województwo

warmińsko-
mazurskie

powiat

olsztyński

gmina

Dobre Miasto

6. Formy ochrony (rejestr zabytków):

A-1128 25.08.1968

7. Opracowanie karty adresowej

(autor i data):

Artur Michalak

23/24/2015

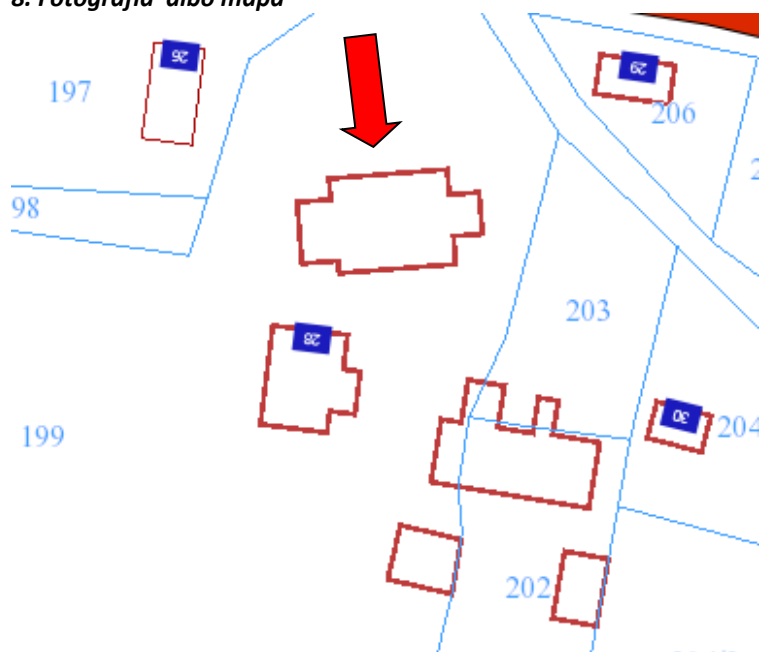
1. Nazwa :

**KOŚCIÓŁ NIEPOKALANEGO POCZĘCIA NMP
WRAZ Z CMENTARZEM PRZYKOŚCIELNYM**

2. Czas powstania :

XVIII wiek

8. Fotografia albo mapa





KARTA ADRESOWA ZABYTKU NIERUCHOMEGO

3. Miejscowość:

ORZECHOWO

4. Adres:

(dz. nr 197)



MPZP:

brak

5. Przynależność administracyjna

województwo	warmińsko-mazurskie
powiat	olsztyński
gmina	Dobre Miasto

6. Formy ochrony (rejestr zabytków):

A-3805 7.03.1995

7. Opracowanie karty adresowej
(autor i data):

Artur Michalak

23/24/2015

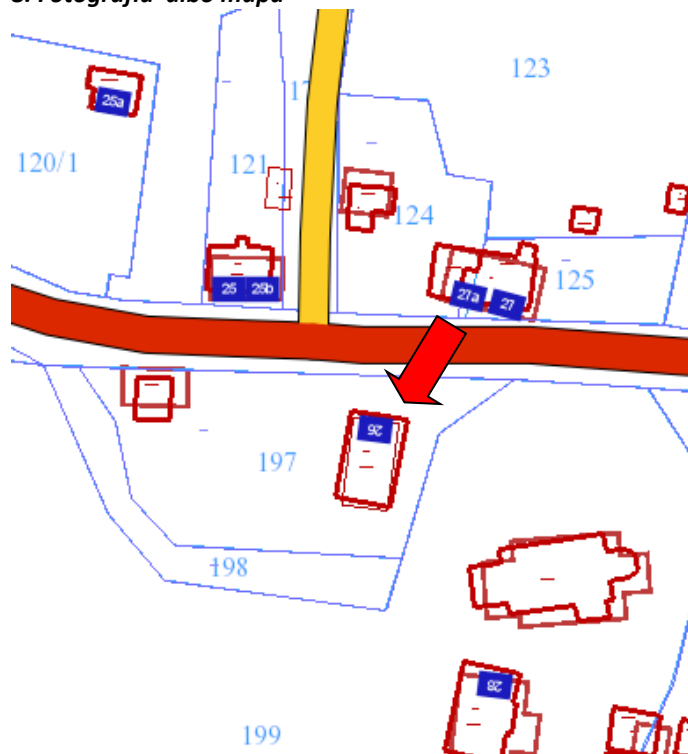
1. Nazwa :

SZKOŁA

2. Czas powstania :

p. XIX wieku

8. Fotografia albo mapa





KARTA ADRESOWA ZABYTKU NIERUCHOMEGO

3. Miejscowość:

ORZECHOWO

4. Adres:

(dz.nr 199)



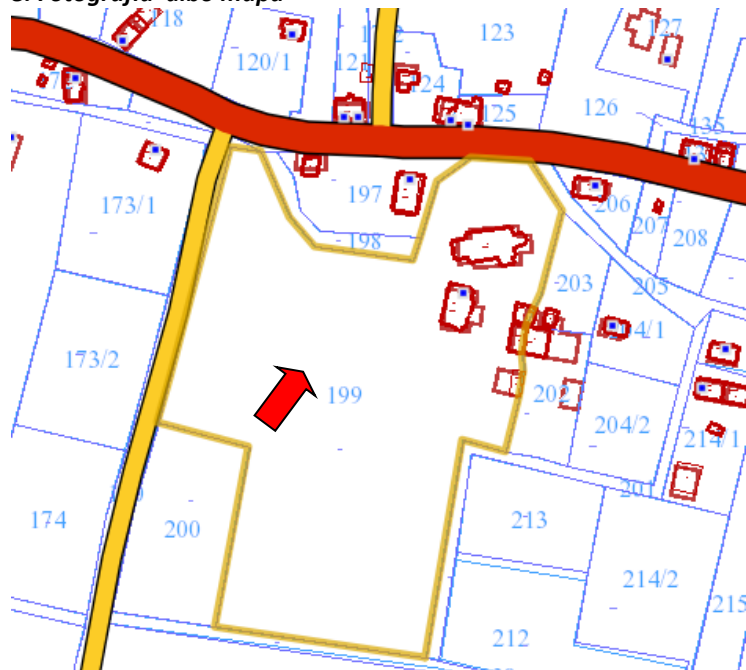
1. Nazwa :

**CMENTARZ RZYMSKO-KATOLICKI
(POŁOŻONY WOKÓŁ KOŚCIOŁA)**

2. Czas powstania :

XVIII/XIX wiek

8. Fotografia albo mapa



MPZP:

brak

5. Przynależność administracyjna

województwo

**warmińsko-
mazurskie**

powiat

olsztyński

gmina

Dobre Miasto

6. Formy ochrony (rejestr zabytków):

A-1801 9.01.1987

7. Opracowanie karty adresowej

(autor i data):

Artur Michalak

23/24/2015



KARTA ADRESOWA ZABYTKU NIERUCHOMEGO

3. Miejscowość:
PIOTRASZEWO
4. Adres:
11
(dz. nr 186)

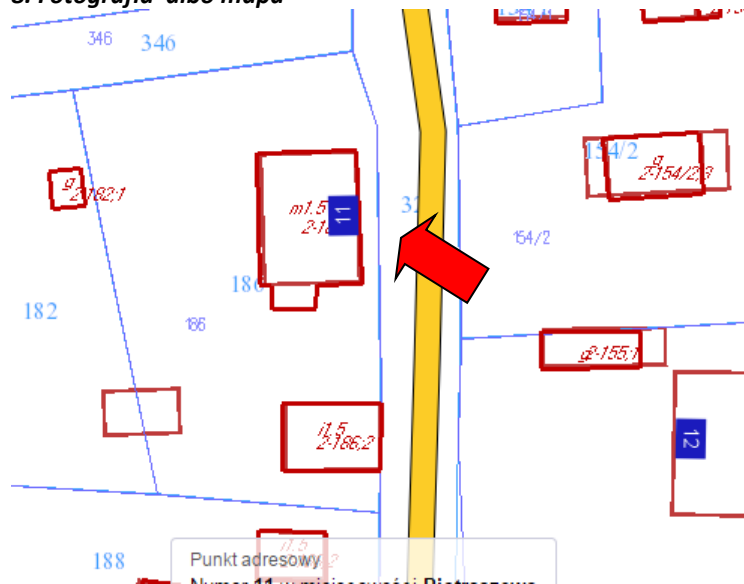
1. Nazwa :

DOM

2. Czas powstania :

k. XIX wieku

8. Fotografia albo mapa



MPZP:
brak

5. Przynależność administracyjna

województwo	warmińsko-mazurskie
powiat	olsztyński
gmina	Dobre Miasto

6. Formy ochrony (rejestr zabytków):
A-3786 18.01.1995

7. Opracowanie karty adresowej
(autor i data):
Artur Michalak
23/24/2015



KARTA ADRESOWA ZABYTKU NIERUCHOMEGO

3. Miejscowość:
PIOTRASZEWO
4. Adres:
18
(dz. nr 184/7)

1. Nazwa :

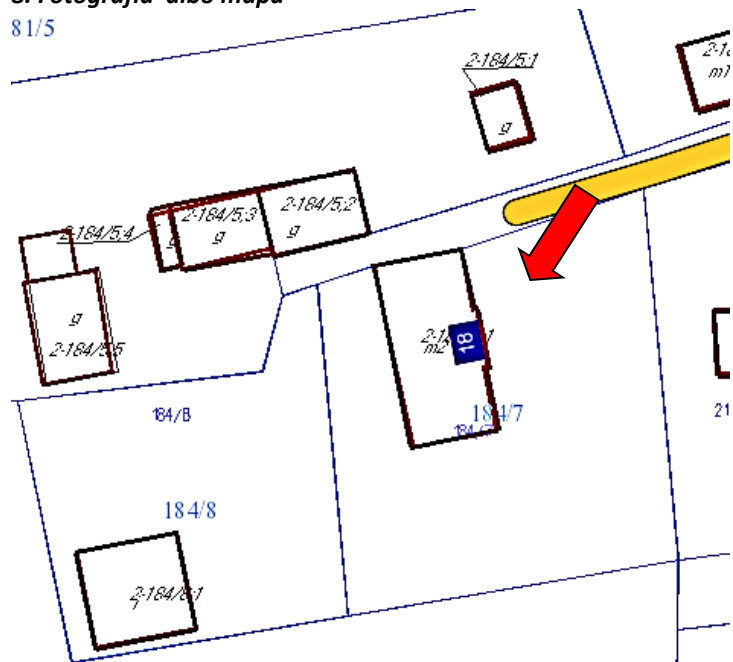
PLEBANIA (OBECNIE DOM)

2. Czas powstania :

1806 rok, 1931 rok

8. Fotografia albo mapa

81/5



MPZP:
brak

5. Przynależność administracyjna

województwo	warmińsko-mazurskie
powiat	olsztyński
gmina	Dobre Miasto

6. Formy ochrony (rejestr zabytków):
A-3808 7.03.1995

7. Opracowanie karty adresowej
(autor i data):
Artur Michalak
23/24/2015



KARTA ADRESOWA ZABYTKU NIERUCHOMEGO

3. Miejscowość:

PIOTRASZEWO

4. Adres:

(dz. nr 21)



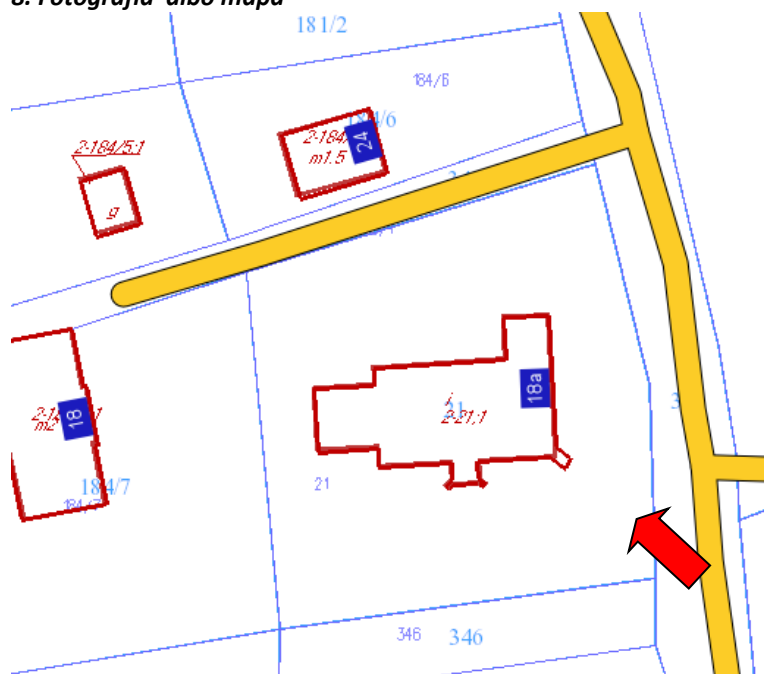
1. Nazwa :

KAPLICZKA PRZYDROŻNA (PRZY OGRODZENIU KOŚCIOŁA)

2. Czas powstania :

1802 rok

8. Fotografia albo mapa



MPZP:

brak

5. Przynależność administracyjna

województwo

warmińsko-
mazurskie

powiat

olsztyński

gmina

Dobre Miasto

6. Formy ochrony (rejestr zabytków):

A-3614 3.11.1993

7. Opracowanie karty adresowej

(autor i data):

Artur Michalak

23/24/2015



KARTA ADRESOWA ZABYTKU NIERUCHOMEGO

3. Miejscowość:

PIOTRASZEWO

4. Adres:

(dz. nr 21)



MPZP:

brak

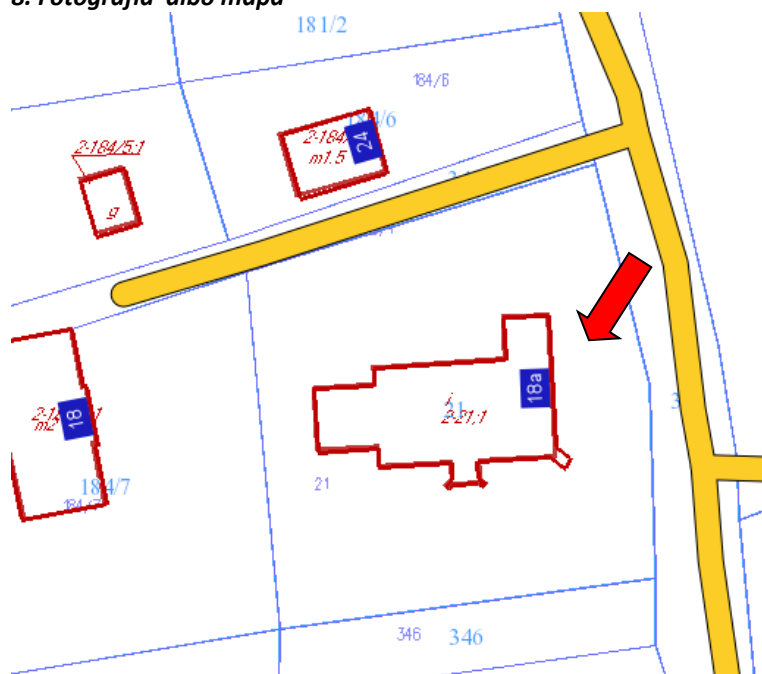
1. Nazwa :

**KOŚCIÓŁ ŚW BARTŁOMIEJA (WRAZ Z
CMENTARZEM PRZYKOŚCIELNYM)**

2. Czas powstania :

XV, XVIII wiek

8. Fotografia albo mapa



5. Przynależność administracyjna

województwo

**warmińsko-
mazurskie**

powiat

olsztyński

gmina

Dobre Miasto

6. Formy ochrony (rejestr zabytków):

A-1126 25.08.1968

7. Opracowanie karty adresowej

(autor i data):

Artur Michalak

23/24/2015



KARTA ADRESOWA ZABYTKU NIERUCHOMEGO

3. Miejscowość:

PIOTRASZEWO

4. Adres:

(dz. nr 21)



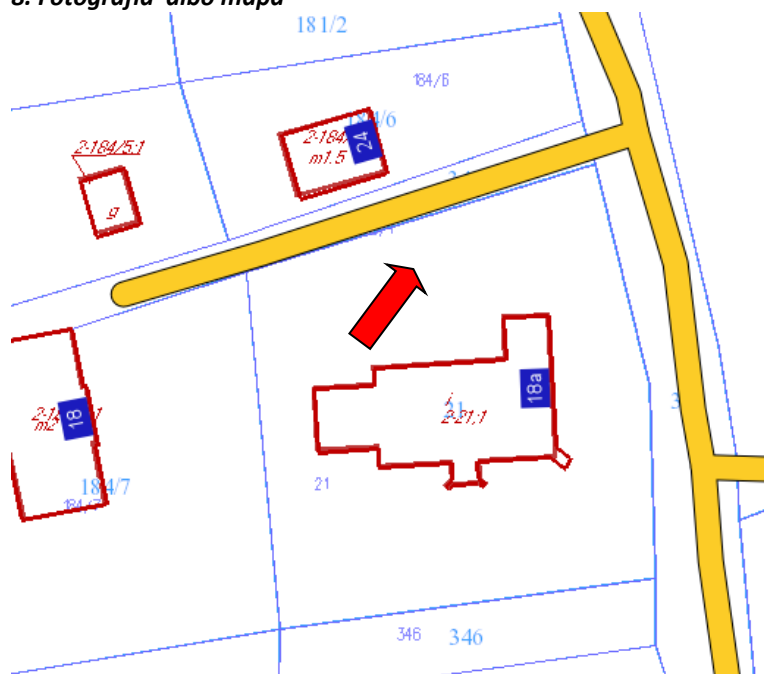
1. Nazwa :

CMENTARZ RZYMSKO-KATOLICKI (POŁOŻONY WOKÓŁ KOŚCIOŁA)

2. Czas powstania :

XV, XVIII wiek

8. Fotografia albo mapa



MPZP:

brak

5. Przynależność administracyjna

województwo	warmińsko-mazurskie
powiat	olsztyński
gmina	Dobre Miasto

6. Formy ochrony (rejestr zabytków):

A-1800 9.01.1987

7. Opracowanie karty adresowej

(autor i data):

Artur Michalak

23/24/2015



KARTA ADRESOWA ZABYTKU NIERUCHOMEGO

3. Miejscowość:

PIOTRASZEWO

4. Adres:

28

(dz. nr 28)



MPZP:

brak

5. Przynależność administracyjna

województwo	warmińsko-mazurskie
powiat	olsztyński
gmina	Dobre Miasto

6. Formy ochrony (rejestr zabytków):

A-3615 3.11.1993

7. Opracowanie karty adresowej
(autor i data):

Artur Michalak

23/24/2015

1. Nazwa :

KAPLICZKA PRZYDROŻNA

2. Czas powstania :

k. XIX wieku

8. Fotografia albo mapa





KARTA ADRESOWA ZABYTKU NIERUCHOMEGO

3. Miejscowość:

PODLEŚNA

4. Adres:

54

(dz. nr 168)

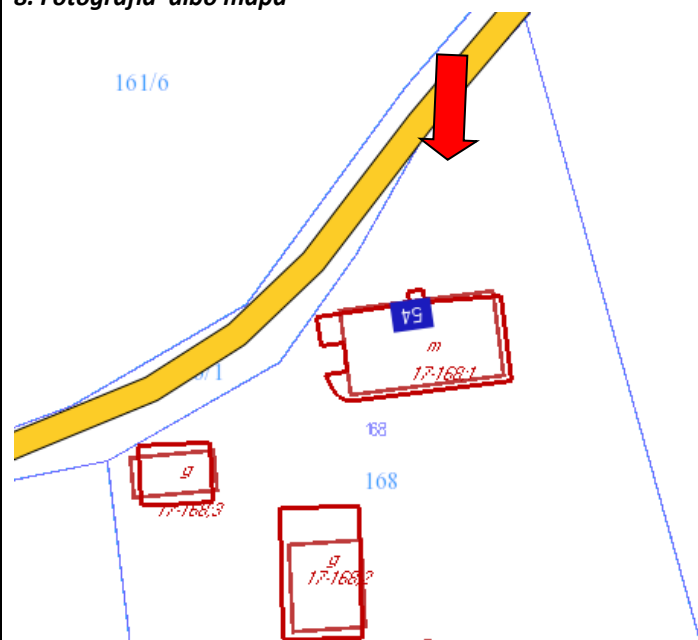
1. Nazwa :

KARLICZKA PRZYDROŻNA

2. Czas powstania :

k. XIX wieku

8. Fotografia albo mapa



MPZP:

brak

5. Przynależność administracyjna

województwo

**warmińsko-
mazurskie**

powiat

olsztyński

gmina

Dobre Miasto

6. Formy ochrony (rejestr zabytków):

A-3606 29.10.1993

7. Opracowanie karty adresowej
(autor i data):

Artur Michalak

23/24/2015



KARTA ADRESOWA ZABYTKU NIERUCHOMEGO

3. Miejscowość:

PODLEŚNA

4. Adres:

obok 27

()



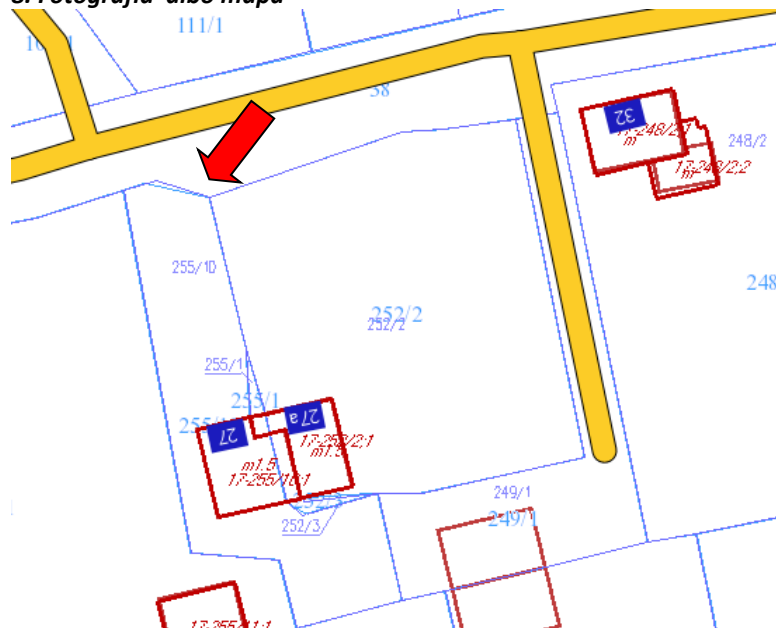
1. Nazwa :

KARLICZKA PRZYDROŻNA

2. Czas powstania :

przełom XIX/XX wieku

8. Fotografia albo mapa



MPZP:

brak

5. Przynależność administracyjna

województwo

**warmińsko-
mazurskie**

powiat

olsztyński

gmina

Dobre Miasto

6. Formy ochrony (rejestr zabytków):

7. Opracowanie karty adresowej
(autor i data):

Artur Michalak

23/24/2015



KARTA ADRESOWA ZABYTKU NIERUCHOMEGO

3. Miejscowość:

PODLEŚNA

4. Adres:

16

(dz. nr 128)



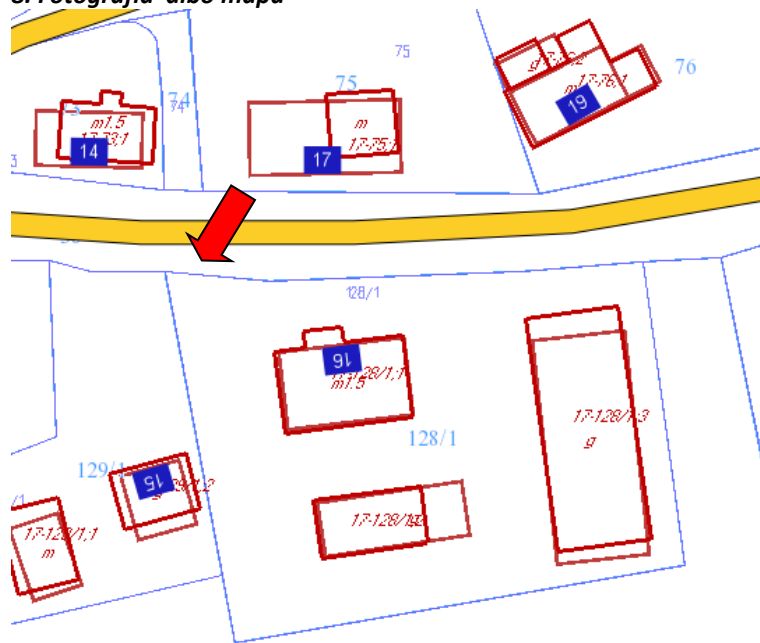
1. Nazwa :

KAPLICZKA PRZYDROŻNA

2. Czas powstania :

k. XIX wieku

8. Fotografia albo mapa



MPZP:

brak

5. Przynależność administracyjna

województwo

warmińsko-
mazurskie

powiat

olsztyński

gmina

Dobre Miasto

6. Formy ochrony (rejestr zabytków):

A-3604 29.10.1993

7. Opracowanie karty adresowej

(autor i data):

Artur Michalak

23/24/2015



KARTA ADRESOWA ZABYTKU NIERUCHOMEGO

3. Miejscowość:

PRASLITY

4. Adres:

(dz.nr 124/2)



MPZP:

brak

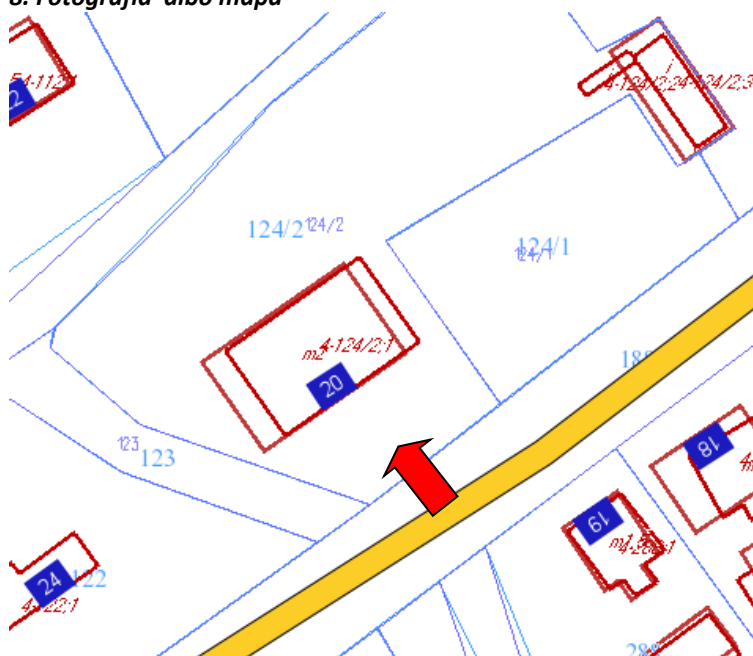
1. Nazwa :

**KAPLICZKA Z DZWONNICZKĄ (NA TERENIE
POSEJSI SZKOLNEJ)**

2. Czas powstania :

koniec XIX wieku

8. Fotografia albo mapa



5. Przynależność administracyjna

województwo

**warmińsko-
mazurskie**

powiat

olsztyński

gmina

Dobre Miasto

6. Formy ochrony (rejestr zabytków):

A-3618 3.11.1993

7. Opracowanie karty adresowej

(autor i data):

Artur Michalak

23/24/2015



KARTA ADRESOWA ZABYTKU NIERUCHOMEGO

3. Miejscowość:

PRASLITY

4. Adres:

35

(dz. nr 171/1)

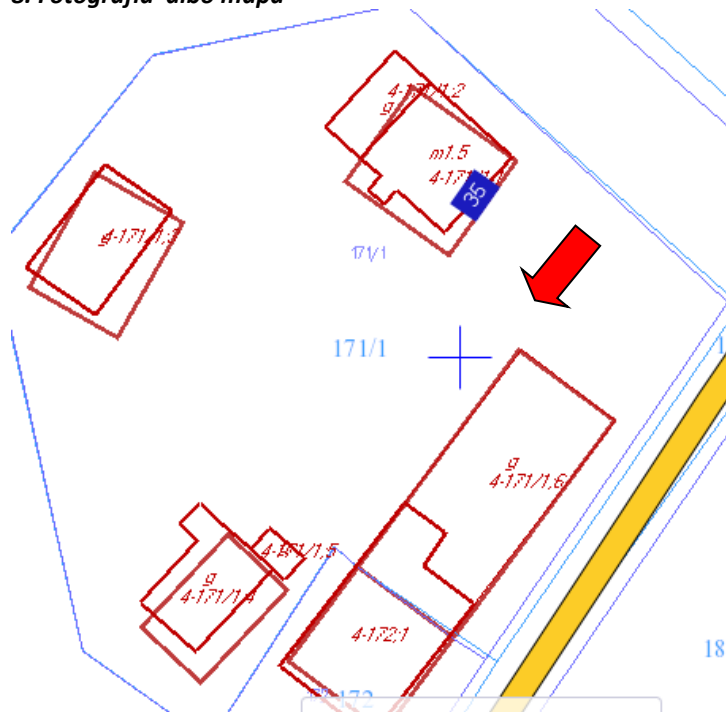
1. Nazwa :

KAPLICZKA Z DZWONNICZKA

2. Czas powstania :

p. XX wieku

8. Fotografia albo mapa



MPZP:

brak

5. Przynależność administracyjna

województwo

**warmińsko-
mazurskie**

powiat

olsztyński

gmina

Dobre Miasto

6. Formy ochrony (rejestr zabytków):

A-3617 3.11.1993

7. Opracowanie karty adresowej
(autor i data):

Artur Michalak

23/24/2015



KARTA ADRESOWA ZABYTKU NIERUCHOMEGO

3. Miejscowość:

PRASLITY

4. Adres:

w centrum wsi

()



MPZP:

brak

5. Przynależność administracyjna

województwo	warmińsko-mazurskie
-------------	---------------------

powiat	olsztyński
--------	------------

gmina	Dobre Miasto
-------	---------------------

6. Formy ochrony (rejestr zabytków):

7. Opracowanie karty adresowej (autor i data):

Artur Michalak

23/24/2015

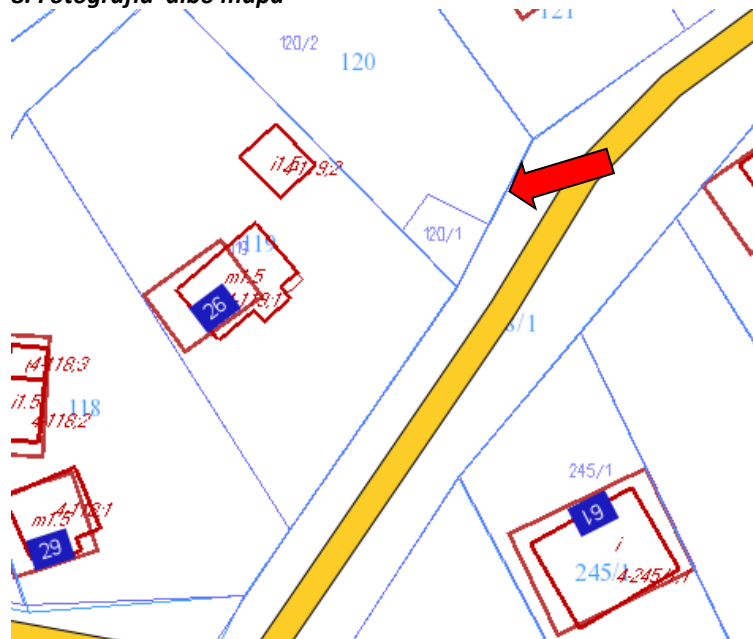
1. Nazwa :

KAPLICZKA PRZYDROŻNA

2. Czas powstania :

początek XX wieku

8. Fotografia albo mapa





KARTA ADRESOWA ZABYTKU NIERUCHOMEGO

3. Miejscowość:

PRASLITY

4. Adres:

w polu

()



MPZP:

brak

5. Przynależność administracyjna

województwo	warmińsko-mazurskie
powiat	olsztyński
gmina	Dobre Miasto

6. Formy ochrony (rejestr zabytków):

7. Opracowanie karty adresowej (autor i data):

Artur Michalak

23/24/2015

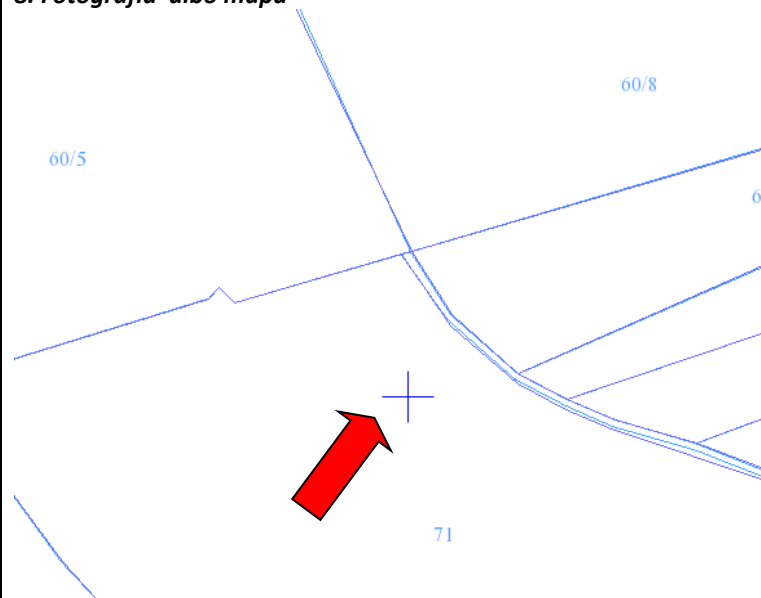
1. Nazwa :

KAPLICZKA PRZYDROŻNA

2. Czas powstania :

1931 rok

8. Fotografia albo mapa





KARTA ADRESOWA ZABYTKU NIERUCHOMEGO

3. Miejscowość:

PRASLITY

4. Adres:

W pobliżu 59



MPZP:

brak

5. Przynależność administracyjna

województwo	warmińsko-mazurskie
powiat	olsztyński
gmina	Dobre Miasto

6. Formy ochrony (rejestr zabytków):

7. Opracowanie karty adresowej

(autor i data):

Artur Michalak

23/24/2015

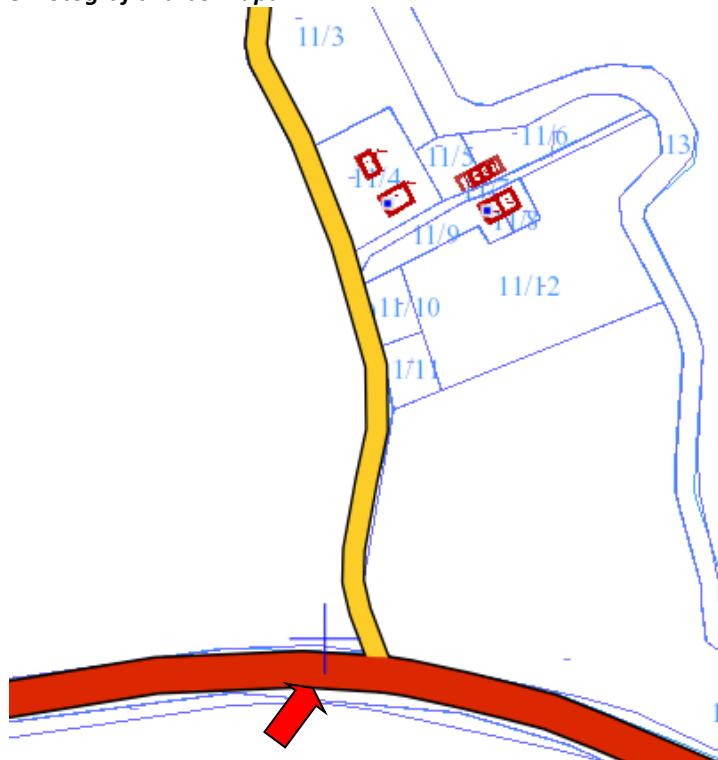
1. Nazwa :

KAPLICZKA PRZYDROŻNA

2. Czas powstania :

koniec XIX wieku

8. Fotografia albo mapa





KARTA ADRESOWA ZABYTKU NIERUCHOMEGO

3. Miejscowość:

PRASLITY

4. Adres:

obok 32



MPZP:

brak

5. Przynależność administracyjna

województwo	warmińsko-mazurskie
-------------	---------------------

powiat	olsztyński
--------	------------

gmina	Dobre Miasto
-------	---------------------

6. Formy ochrony (rejestr zabytków):

7. Opracowanie karty adresowej (autor i data):

Artur Michalak
23/24/2015

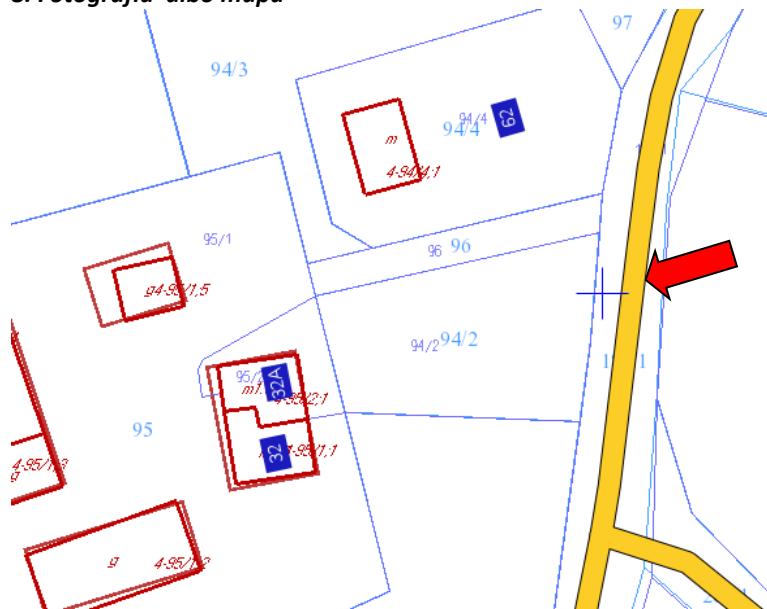
1. Nazwa :

KAPLICZKA PRZYDROŻNA

2. Czas powstania :

koniec XIX wieku

8. Fotografia albo mapa





KARTA ADRESOWA ZABYTKU NIERUCHOMEGO

3. Miejscowość:

PRASLITY

4. Adres:

obok nr 19



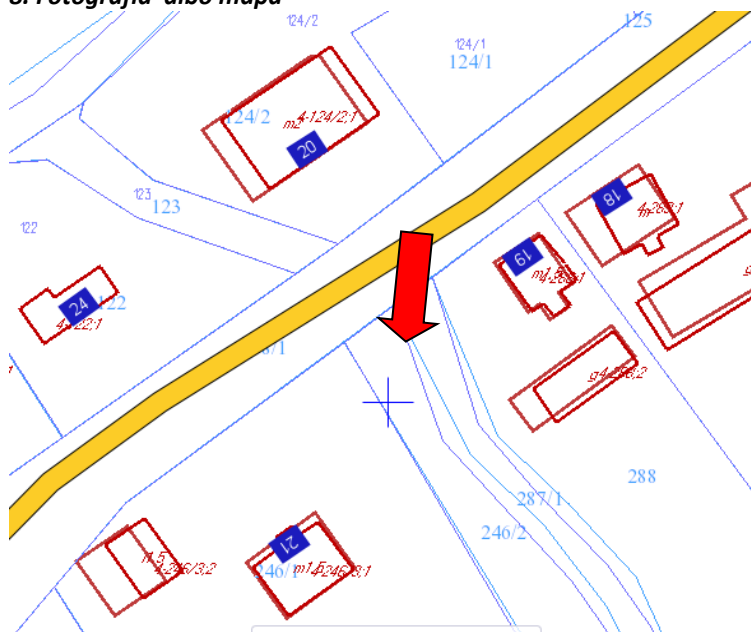
1. Nazwa :

KAPLICZKA PRZYDROŻNA

2. Czas powstania :

k. XVIII wieku

8. Fotografia albo mapa



MPZP:

brak

5. Przynależność administracyjna

województwo

warmińsko-
mazurskie

powiat

olsztyński

gmina

Dobre Miasto

6. Formy ochrony (rejestr zabytków):

A-3613 3.11.1993

7. Opracowanie karty adresowej

(autor i data):

Artur Michalak

23/24/2015



KARTA ADRESOWA ZABYTKU NIERUCHOMEGO

3. Miejscowość:

SMOLAJNY

4. Adres:

zespół pałacowy

()



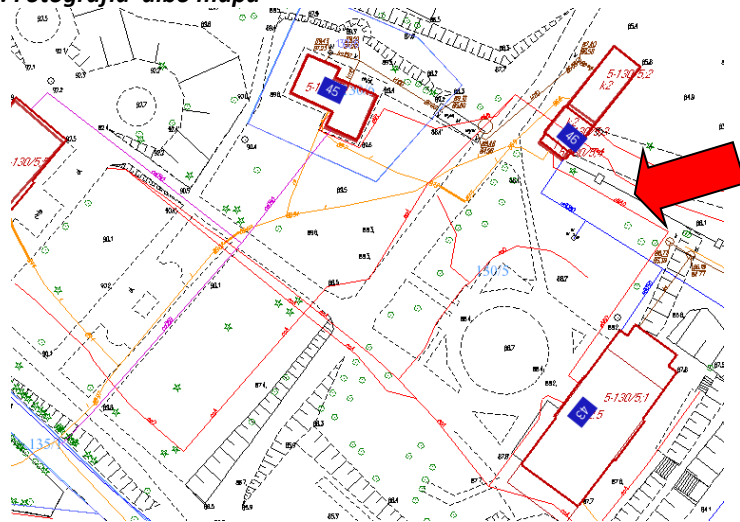
1. Nazwa :

BRAMA WJAZDOWA PRZY PAŁACU

2. Czas powstania :

XVIII wiek

8. Fotografia albo mapa



MPZP:

brak

5. Przynależność administracyjna

województwo

**warmińsko-
mazurskie**

powiat

olsztyński

gmina

Dobre Miasto

6. Formy ochrony (rejestr zabytków):

A-1119 23.08.1968

7. Opracowanie karty adresowej
(autor i data):

Artur Michalak

23/24/2015



KARTA ADRESOWA ZABYTKU NIERUCHOMEGO

3. Miejscowość:

SMOLAJNY

4. Adres:

zespół pałacowy
(dz. nr 130/5)

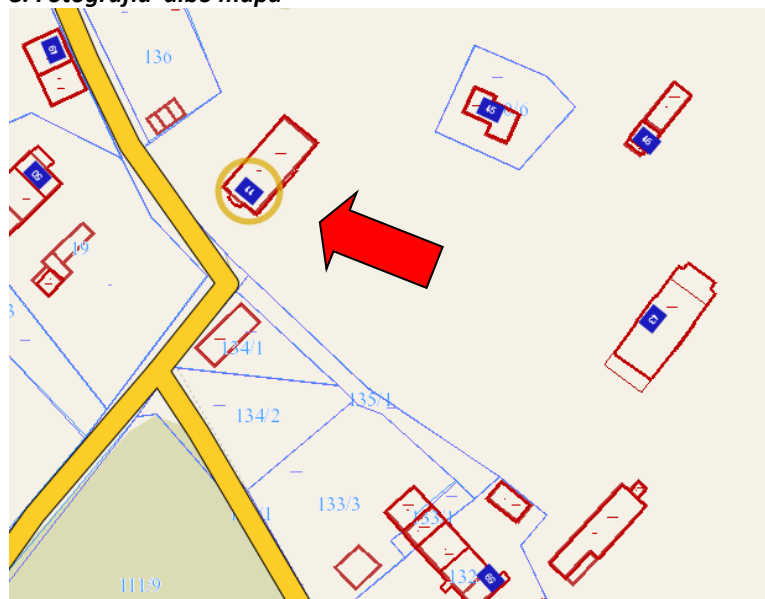
1. Nazwa :

PAŁACYK MYŚLIWSKI

2. Czas powstania :

XIX/XX wiek

8. Fotografia albo mapa



MPZP:

brak

5. Przynależność administracyjna

województwo

**warmińsko-
mazurskie**

powiat

olsztyński

gmina

Dobre Miasto

6. Formy ochrony (rejestr zabytków):

A-3807 7.03.1995

7. Opracowanie karty adresowej
(autor i data):

**Artur Michalak
23/24/2015**



KARTA ADRESOWA ZABYTKU NIERUCHOMEGO

3. Miejscowość:

SMOLAJNY

4. Adres:

zespół pałacowy
(dz. nr część 130)

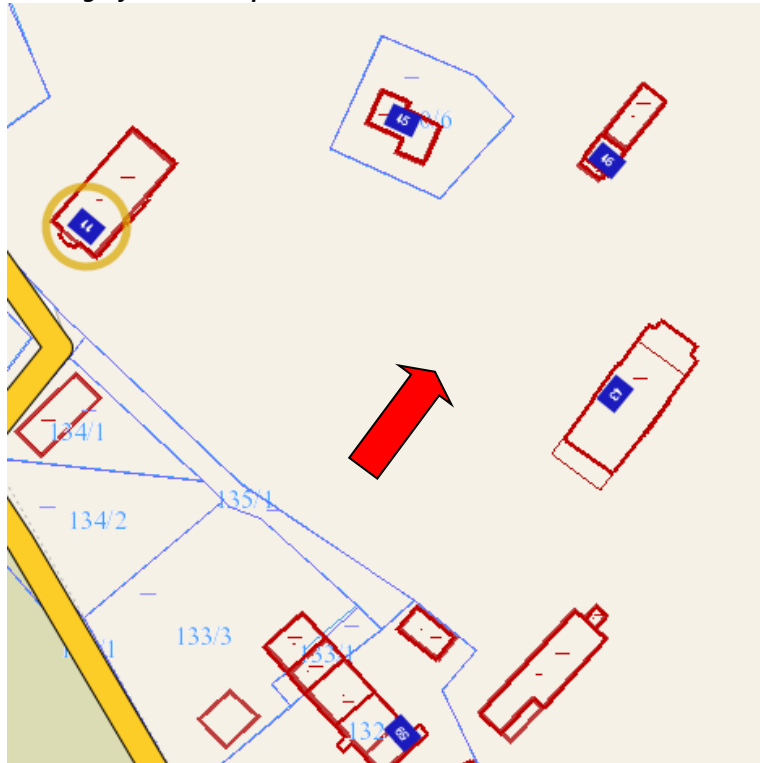
1. Nazwa :

PARK

2. Czas powstania :

XVIII/XIX wiek

8. Fotografia albo mapa



MPZP:

brak

5. Przynależność administracyjna

województwo

**warmińsko-
mazurskie**

powiat

olsztyński

gmina

Dobre Miasto

6. Formy ochrony (rejestr zabytków):

A-1545 25.04.1984

7. Opracowanie karty adresowej

(autor i data):

Artur Michalak

23/24/2015



KARTA ADRESOWA ZABYTKU NIERUCHOMEGO

3. Miejscowość:

SMOLAJNY

4. Adres:

zespół pałacowy

()

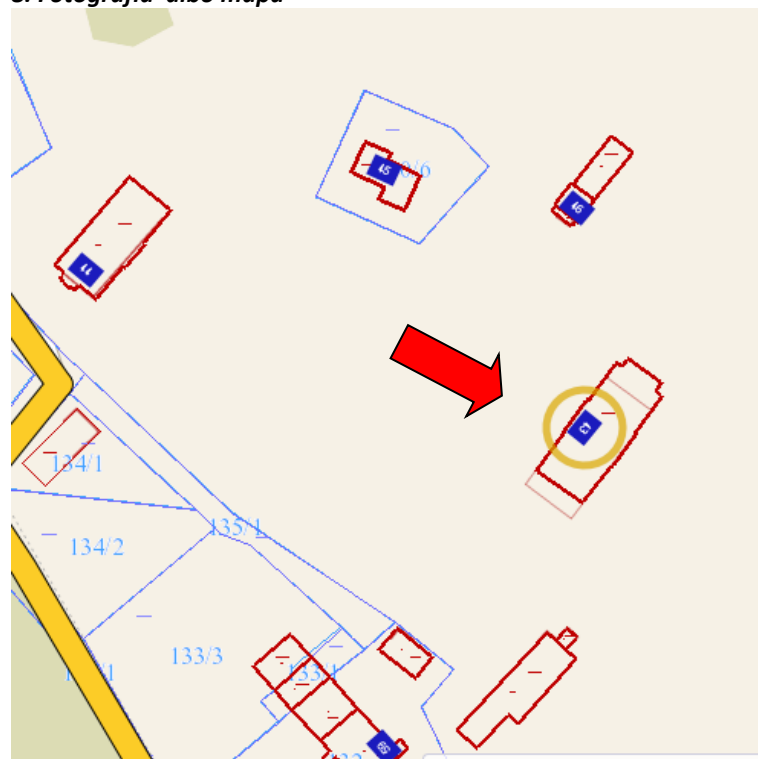
1. Nazwa :

PAŁAC

2. Czas powstania :

1741-1746 rok

8. Fotografia albo mapa



MPZP:

brak

5. Przynależność administracyjna

województwo

**warmińsko-
mazurskie**

powiat

olsztyński

gmina

Dobre Miasto

6. Formy ochrony (rejestr zabytków):

A-512 4.05.1959

7. Opracowanie karty adresowej

(autor i data):

Artur Michalak

23/24/2015



KARTA ADRESOWA ZABYTKU NIERUCHOMEGO

3. Miejscowość:

SMOLAJNY

4. Adres:

zespół pałacowy

()

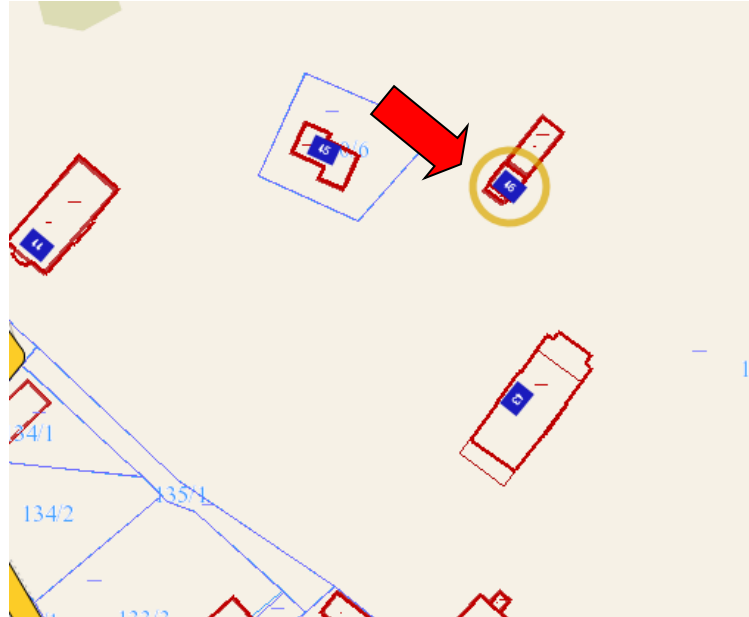
1. Nazwa :

DOM (PRZY BRAMIE WJAZDOWEJ PAŁACU)

2. Czas powstania :

poł. XVIII wieku

8. Fotografia albo mapa



MPZP:

brak

5. Przynależność administracyjna

województwo

**warmińsko-
mazurskie**

powiat

olsztyński

gmina

Dobre Miasto

6. Formy ochrony (rejestr zabytków):

A-1118 23.08.1968

7. Opracowanie karty adresowej
(autor i data):

Artur Michalak

23/24/2015



KARTA ADRESOWA ZABYTKU NIERUCHOMEGO

3. Miejscowość:

SMOLAJNY

4. Adres:

(dz. nr 295/)



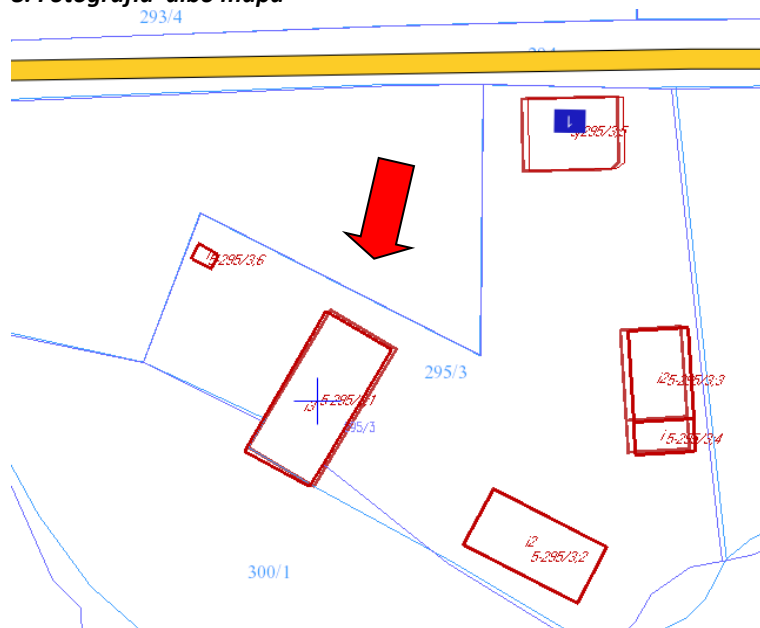
1. Nazwa :

ZESPÓŁ MŁYNA WODNEGO

2. Czas powstania :

Lata 30-te XX wieku

8. Fotografia albo mapa



MPZP:

brak

5. Przynależność administracyjna

województwo	warmińsko-mazurskie
powiat	olsztyński
gmina	Dobre Miasto

6. Formy ochrony (rejestr zabytków):

A-3999 26.06.1997

7. Opracowanie karty adresowej (autor i data):

Artur Michalak

23/24/2015



KARTA ADRESOWA ZABYTKU NIERUCHOMEGO

3. **Miejscowość:**
STARY DWÓR
4. **Adres:**
12
(dz. nr 34/9)

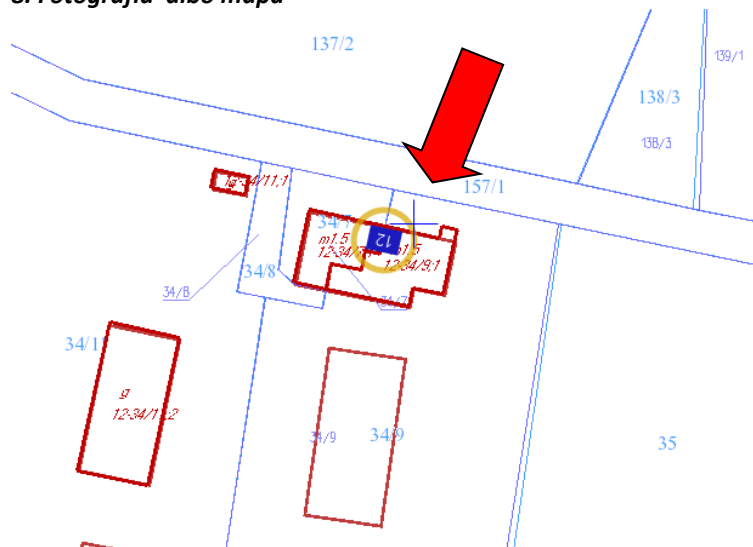
1. **Nazwa :**

KAPLICZKA PRZYDROŻNA

2. **Czas powstania :**

p. XX wieku

8. **Fotografia albo mapa**



MPZP:
brak

5. **Przynależność administracyjna**

województwo	warmińsko-mazurskie
powiat	olsztyński
gmina	Dobre Miasto

6. **Formy ochrony (rejestr zabytków):**
A-3610 2.11.1993

7. **Opracowanie karty adresowej (autor i data):**
Artur Michalak
23/24/2015



KARTA ADRESOWA ZABYTKU NIERUCHOMEGO

3. Miejscowość:
STARY DWÓR
4. Adres:
6
(dz. nr 27)

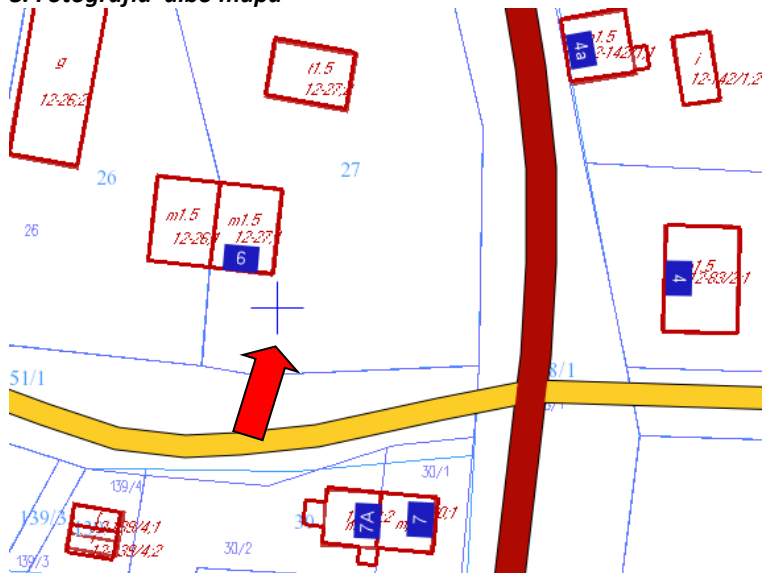
1. Nazwa :

2. Czas powstania :

KAPLICZKA PRZYDROŻNA

p. XX wieku

8. Fotografia albo mapa



MPZP:
brak

5. Przynależność administracyjna

województwo	warmińsko-mazurskie
powiat	olsztyński
gmina	Dobre Miasto

6. Formy ochrony (rejestr zabytków):
A-3609 2.11.1993

7. Opracowanie karty adresowej
(autor i data):
Artur Michalak
23/24/2015



KARTA ADRESOWA ZABYTKU NIERUCHOMEGO

3. **Miejscowość:**
STARY DWÓR
4. **Adres:**
obok 14
()

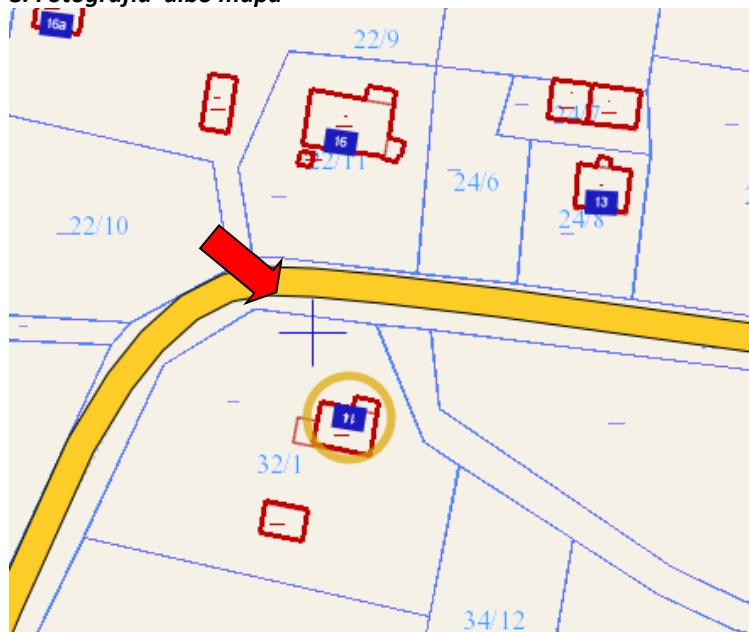
1. **Nazwa :**

KAPLICZKA PRZYDROŻNA

2. **Czas powstania :**

p. XX wieku

8. **Fotografia albo mapa**



MPZP:
brak

5. **Przynależność administracyjna**

województwo	warmińsko-mazurskie
powiat	olsztyński
gmina	Dobre Miasto

6. **Formy ochrony (rejestr zabytków):**

7. **Opracowanie karty adresowej (autor i data):**

Artur Michalak
23/24/2015



KARTA ADRESOWA ZABYTKU NIERUCHOMEGO

3. Miejscowość:
STARY DWÓR
4. Adres:
4
(dz. nr 83/2)

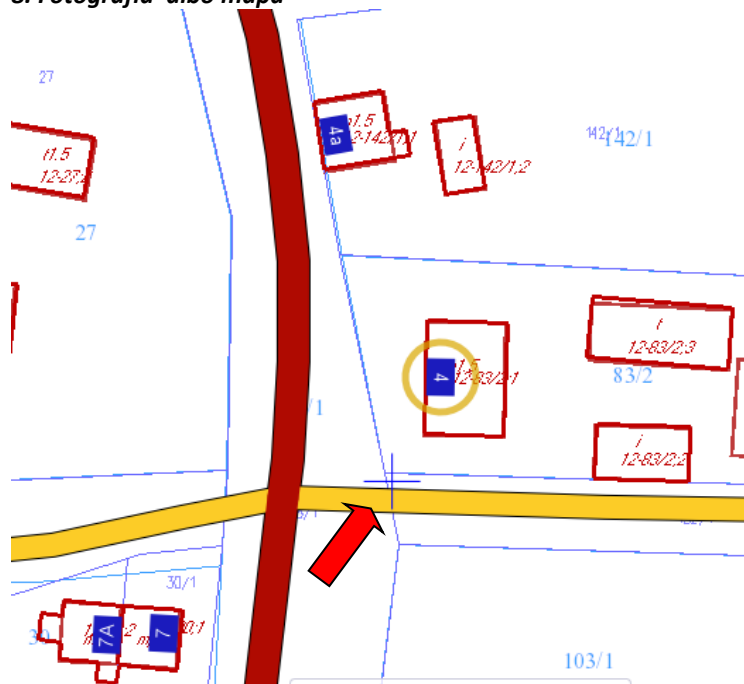
1. Nazwa :

2. Czas powstania :

KAPLICZKA PRZYDROŻNA

1872 rok

8. Fotografia albo mapa



MPZP:
brak

5. Przynależność administracyjna

województwo	warmińsko-mazurskie
powiat	olsztyński
gmina	Dobre Miasto

6. Formy ochrony (rejestr zabytków):
A-3611 2.11.1993

7. Opracowanie karty adresowej
(autor i data):
Artur Michalak
23/24/2015



KARTA ADRESOWA ZABYTKU NIERUCHOMEGO

3. *Miejscowość:*
URBANOWO
4. *Adres:*
()

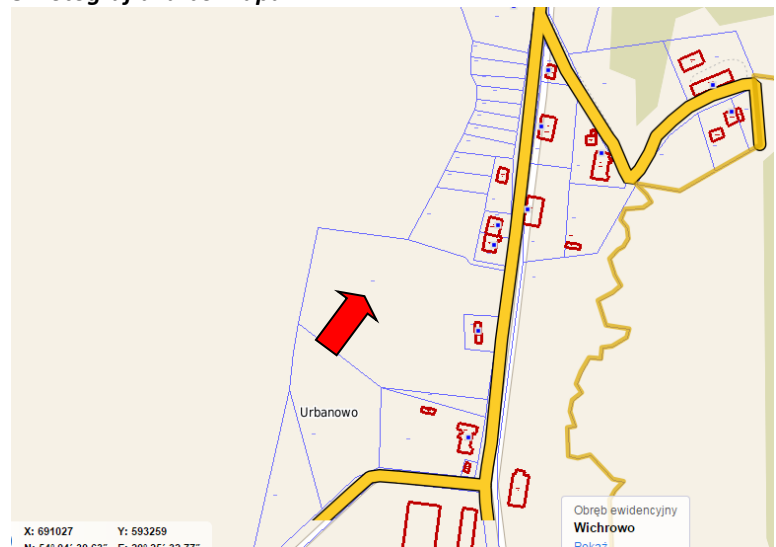
1. *Nazwa :*

PARK

2. *Czas powstania :*

XIX wiek

8. *Fotografia albo mapa*



MPZP:
brak

5. *Przynależność administracyjna*

województwo	warmińsko-mazurskie
powiat	olsztyński
gmina	Dobre Miasto

6. *Formy ochrony (rejestr zabytków):*

7. *Opracowanie karty adresowej (autor i data):*
Artur Michalak
23/24/2015



KARTA ADRESOWA ZABYTKU NIERUCHOMEGO

3. Miejscowość:

WICHROWO

4. Adres:

(dz. nr 3000/292/2)



MPZP:

brak

5. Przynależność administracyjna

województwo	warmińsko-mazurskie
powiat	olsztyński
gmina	Dobre Miasto

6. Formy ochrony (rejestr zabytków):

A-3834 25.08.1995

7. Opracowanie karty adresowej
(autor i data):

**Artur Michalak
23/24/2015**

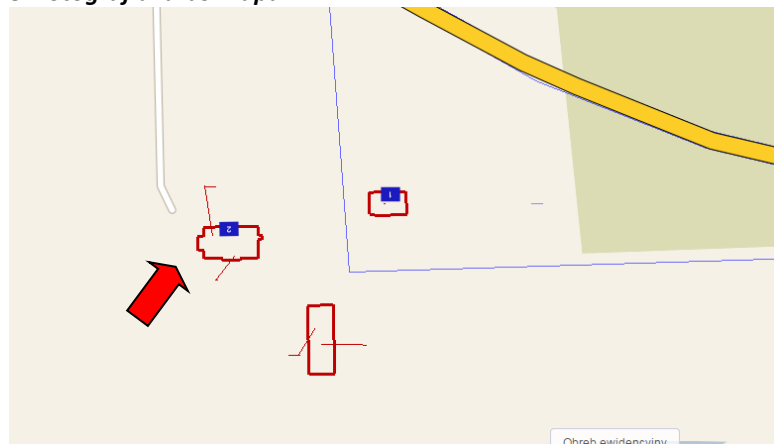
1. Nazwa :

BUDYNEK NADLEŚNICTWA

2. Czas powstania :

1905 rok

8. Fotografia albo mapa





KARTA ADRESOWA ZABYTKU NIERUCHOMEGO

3. Miejscowość:

4. Adres:

Warszawska 7



MPZP:

brak

5. Przynależność administracyjna

województwo

warmińsko-
mazurskie

powiat

olsztyński

gmina

Dobre Miasto

6. Formy ochrony (rejestr zabytków):

7. Opracowanie karty adresowej
(autor i data):

Artur Michalak

23/24/2015

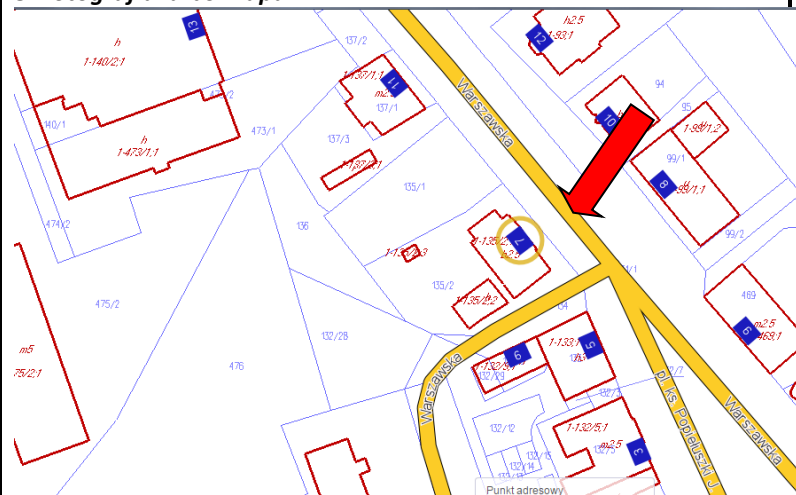
1. Nazwa :

DOM

2. Czas powstania :

p. XX wieku

8. Fotografia albo mapa





KARTA ADRESOWA ZABYTKU NIERUCHOMEGO

3. Miejscowość:

4. Adres:

()

1. Nazwa :

2. Czas powstania :

8. Fotografia albo mapa



MPZP:

brak

5. Przynależność administracyjna

województwo

warmińsko-
mazurskie

powiat

olsztyński

gmina

Dobre Miasto

6. Formy ochrony (rejestr zabytków):

7. Opracowanie karty adresowej
(autor i data):

Artur Michalak

23/24/2015



KARTA ADRESOWA ZABYTKU NIERUCHOMEGO

3. Miejscowość:

4. Adres:

()

1. Nazwa :

2. Czas powstania :

8. Fotografia albo mapa



MPZP:

brak

5. Przynależność administracyjna

województwo

warmińsko-
mazurskie

powiat

olsztyński

gmina

Dobre Miasto

6. Formy ochrony (rejestr zabytków):

7. Opracowanie karty adresowej
(autor i data):

Artur Michalak

23/24/2015



KARTA ADRESOWA ZABYTKU NIERUCHOMEGO

3. Miejscowość:

4. Adres:

()

1. Nazwa :

2. Czas powstania :

8. Fotografia albo mapa



MPZP:

brak

5. Przynależność administracyjna

województwo

warmińsko-
mazurskie

powiat

olsztyński

gmina

Dobre Miasto

6. Formy ochrony (rejestr zabytków):

7. Opracowanie karty adresowej
(autor i data):

Artur Michalak

23/24/2015



KARTA ADRESOWA ZABYTKU NIERUCHOMEGO

3. Miejscowość:

4. Adres:

()

1. Nazwa :

2. Czas powstania :

8. Fotografia albo mapa



MPZP:

brak

5. Przynależność administracyjna

województwo

warmińsko-
mazurskie

powiat

olsztyński

gmina

Dobre Miasto

6. Formy ochrony (rejestr zabytków):

7. Opracowanie karty adresowej

(autor i data):

Artur Michalak

23/24/2015