

**Uchwała Nr XXXIX/ 293/ 09  
Rady Miejskiej w Dobrym Mieście  
z dnia 1 października 2009r.**

**w sprawie: nadania nazwy ulicy na terenie miasta Dobre Miasto.**

Na podstawie art.18 ust.2 pkt 13 ustawy z dnia 8 marca 1990 r. o samorządzie gminnym (tekst jednolity z 2001 r. Dz.U. Nr 142, poz.1591; z 2002 r. Nr 23, poz.220, Nr 62, poz.558, Nr 113, poz.984, Nr 153, poz.1271,Nr 214, poz.1806, ; z 2003 r. Nr 80, poz.717, Nr 162, poz.1568; z 2004 r. Nr 102, poz. 1055,Nr 116, poz.1203; z 2005 r. Nr 172,poz. 1441, Nr 175, poz. 1457; z 2006 r. Nr 17, poz. 128, Nr 181, poz.1337; z 2007 r. Nr 48, poz.327, Nr 138, poz. 974, Nr 173, poz. 1218; z 2008 r. Nr 180, poz.1111, Nr 223, poz. 1458; z 2009 r. Nr 52, poz.420 )  
**Rada Miejska uchwała co następuje:**

**§ 1.**

Dla zaprojektowanej ulicy położonej na terenie miasta Dobre Miasto, oznaczonej w *miejscowym planie zagospodarowania przestrzennego fragmentu miasta Dobre Miasto w rejonie ulic Kościuszki, Grunwaldzkiej, Malczewskiego, Orła Białego, Saperów, Sowińskiego i Legionów* zatwierdzonym Uchwałą Nr XXXVI/245/04 Rady Miejskiej w Dobrym Mieście z dnia 29.12.2004r. opublikowaną w *Dzienniku Urzędowym Województwa Warmińsko-Mazurskiego Nr 15,poz. 278 z dnia 16.02.2005 r.* symbolem 06 KDW **nadaje się nazwę: „ Tadeusza Nalepy”**

**§ 2.**

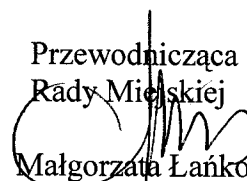
Położenie w/w ulicy określa załącznik nr 1 i nr 2.

**§ 3.**

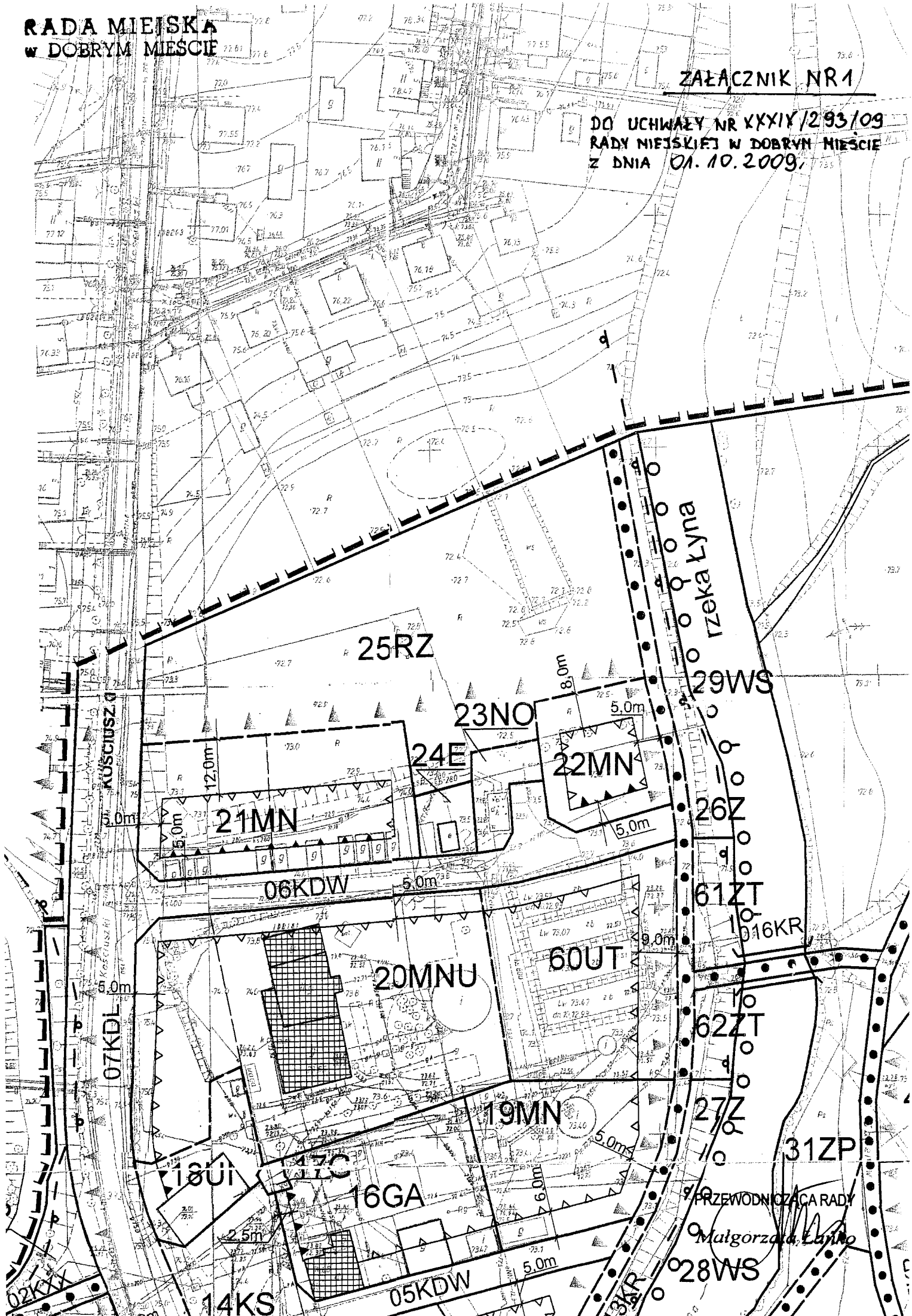
Wykonanie uchwały powierza się Burmistrzowi Dobrego Miasta.

**§ 4.**

Uchwała wchodzi w życie po upływie 14 dni od dnia ogłoszenia w Dzienniku Urzędowym Województwa Warmińsko- Mazurskiego.

Przewodnicząca  
Rady Miejskiej  
  
Małgorzata Łańko

DO UCHWAŁY NR XXXIX/293/09  
RADY MIEJSKIEJ W DOBRYM MIEŚCIE  
Z DNIA 01.10.2009,



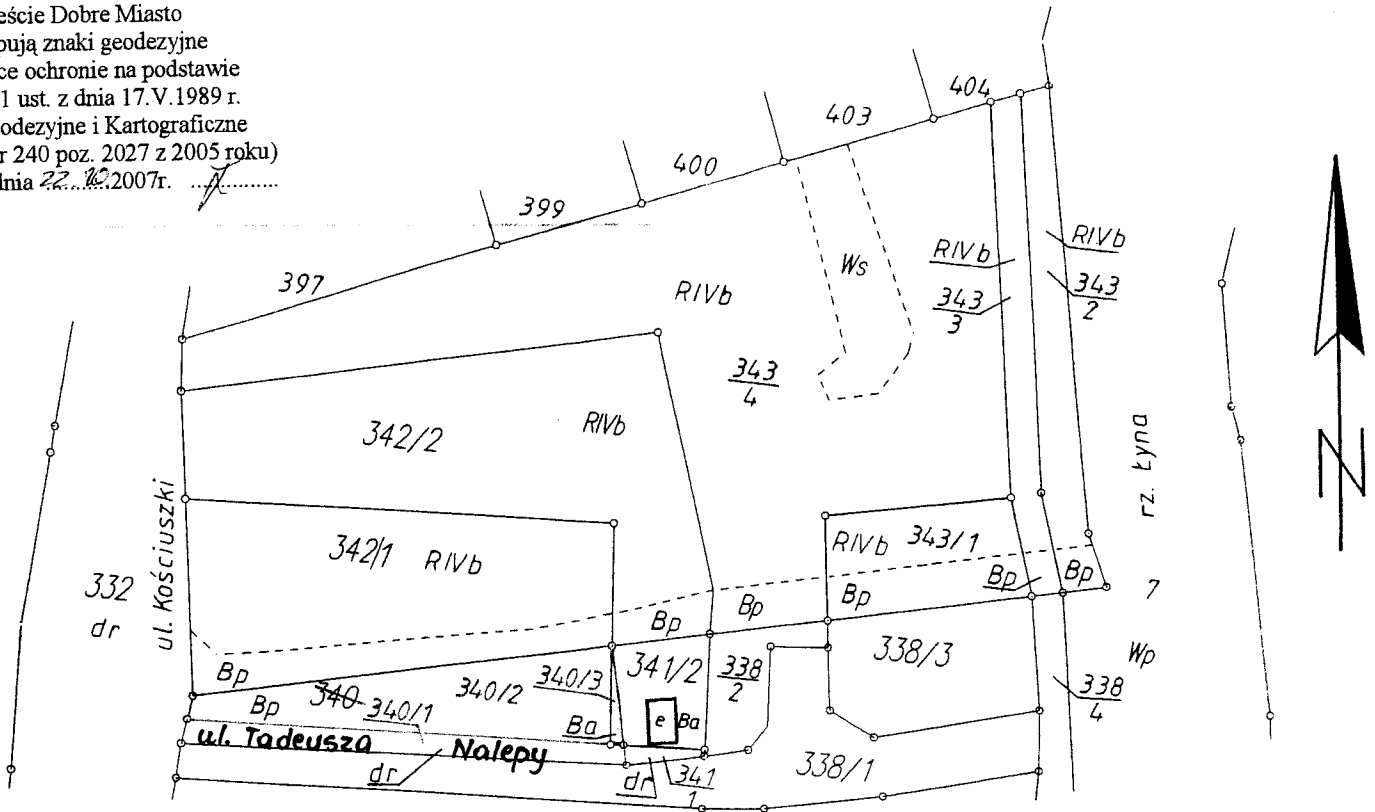
PRZEWODNICZĄCA RADY

Małgorzata Łukko

**DO UCHWAŁY NR XXIX/293/09  
RADY MIEJSKIEJ W DOBRYM MIEŚCIE  
Z DNIA 01.10.2009.**

**Wrys z mapy ewidencyjnej  
w skali 1:1000**

Niniejszym stwierdzam, że na  
działkach nr 340/1, 340/2, 340/3 w obrębie  
nr 2 w mieście Dobre Miasto  
nie występują znaki geodezyjne  
podlegające ochronie na podstawie  
art.15 ust 1 ust. z dnia 17.V.1989 r.  
Prawo Geodezyjne i Kartograficzne  
(Dz. U. Nr 240 poz. 2027 z 2005 roku)  
Olsztyn, dnia 22.10.2007r.



**ULICA TADEUSZA NALEPY - DZIAŁKI :**

- NR 340/1 o POW. 176M<sup>2</sup> KW OL10/39189/3
- NR 341/1 o POW. 19M<sup>2</sup> KW OL10/39129/5
- NR 338/1 o POW. 846M<sup>2</sup> KW OL10/44862/3

PRZEWODNICZĄCA RADY

*Małgorzata Łańko*