

**Uchwała Nr XLIX/374/2010  
Rady Miejskiej w Dobrym Mieście  
z dnia 24 maja 2010r.**

**w sprawie: zatwierdzenia „Planu Odnowy Piotraszewa na lata 2010 – 2017”**

Na podstawie art. 18 ust. 1 ustawy z dnia 8 marca 1990r. o samorządzie gminnym (tekst jednolity Dz. U. z 2001r. Nr 142, poz. 1591, z 2002r. Nr 23, poz. 220, Nr 62, poz. 558, Nr 113, poz. 984, Nr 153, poz. 1271, Nr 214, poz. 1806, z 2003r. Nr 80, poz. 717 i Nr 162, poz. 1568, z 2004r. Nr 102, poz. 1055 i Nr 116, poz. 1203, z 2005r. Nr 172, poz. 1441 i Nr 175, poz. 1457, z 2006r. Nr 17, poz. 128 i Nr 181, poz. 1337, z 2007r. Nr 48, poz. 327, Nr 138, poz. 974 i Nr 173, poz. 1218, z 2008r. Nr 180, poz. 1111, z 2009r. Nr 223, poz. 1458 i Nr 52, poz. 420 i z 2010r. Nr 157, poz. 1241, Nr 28 poz. 142 i 146) w związku z art. 5 ust. 1 pkt 20 ustawy z dnia 7 marca 2007r. o wspieraniu rozwoju obszarów wiejskich z udziałem środków Europejskiego Funduszu Rolnego na rzecz Rozwoju Obszarów Wiejskich (Dz. U. Nr 64, poz. 427 z póź. zm.) i § 10 ust. 2 pkt 2b rozporządzenia Ministra Rolnictwa i Rozwoju Wsi z dnia 14 lutego 2008r. w sprawie szczegółowych warunków i trybu przyznawania pomocy finansowej w ramach działania „Odnowa i rozwój wsi” objętego Programem Rozwoju Obszarów Wiejskich na lata 2007-2013 (Dz. U. Nr 38, poz. 220 z póź. zm.) **Rada Miejska uchwala, co następuje:**

**§ 1.**


Zatwierdza się „Plan Odnowy Piotraszewa na lata 2010 – 2017”, stanowiący załącznik do niniejszej uchwały.

**§ 2.**

Wykonanie uchwały powierza się Burmistrzowi Dobrego Miasta.

**§ 3.**

Uchwała wchodzi w życie z dniem podjęcia.

Przewodnicząca  
Rady Miejskiej  
  
Małgorzata Łańko

**Uzasadnienie**  
**do uchwały Nr XLIX/374/2010**  
**Rady Miejskiej w Dobrym Mieście**  
**z dnia 24 maja 2010r.**

Zgodnie z rozporządzeniem Ministra Rolnictwa i Rozwoju Wsi z dnia 14 lutego 2008r. *w sprawie szczegółowych warunków i trybu przyznawania pomocy finansowej w ramach działania „Odnowa i rozwój wsi” objętego Programem Rozwoju obszarów Wiejskich na lata 2007-2013*, plan odnowy stanowi załącznik do wniosku o dofinansowanie przedsięwzięcia w ramach działania „Odnowa i rozwój wsi”. W przypadku ubiegania się o środki z Programu Rozwoju Obszarów Wiejskich na lata 2007-2013 na realizację zadania, położonego na terenie danej miejscowości, wnioskodawca zobowiązany jest złożyć wraz z wnioskiem aplikacyjnym plan odnowy tej miejscowości.

Plan Odnowy Piotraszewa został opracowany w ramach projektu „Liderzy Lokalnych Inicjatyw”, realizowanego przez Lokalną Grupę Działania „Warmiński Zakątek” do którego Gmina Dobre Miasto została zaproszona. Zgodnie z wymaganą przepisami w/w rozporządzenia procedurą, Plan przyjęto na zebraniu wiejskim 19 maja 2010r.

W związku z powyższym, przyjęty Plan wymaga zatwierdzenia, co należy do kompetencji Rady Miejskiej.

PRZEWODNICZĄCA RADY  
*Małgorzata Łancko*

# **Plan Odnowy Piotraszewa na lata 2010-2017**



**Gmina Dobre Miasto**

**2010**

**Uchwała Nr XLIX/374/2010  
Rady Miejskiej w Dobrym Mieście  
z dnia 24 maja 2010r.**

**w sprawie: zatwierdzenia „Planu Odnowy Piotraszewa na lata 2010 – 2017”**

Na podstawie art. 18 ust. 1 ustawy z dnia 8 marca 1990r. o samorządzie gminnym (tekst jednolity Dz. U. z 2001r. Nr 142, poz. 1591, z 2002r. Nr 23, poz. 220, Nr 62, poz. 558, Nr 113, poz. 984, Nr 153, poz. 1271, Nr 214, poz. 1806, z 2003r. Nr 80, poz. 717 i Nr 162, poz. 1568, z 2004r. Nr 102, poz. 1055 i Nr 116, poz. 1203, z 2005r. Nr 172, poz. 1441 i Nr 175, poz. 1457, z 2006r. Nr 17, poz. 128 i Nr 181, poz. 1337, z 2007r. Nr 48, poz. 327, Nr 138, poz. 974 i Nr 173, poz. 1218, z 2008r. Nr 180, poz. 1111, z 2009r. Nr 223, poz. 1458 i Nr 52, poz. 420 i z 2010r. Nr 157, poz. 1241, Nr 28 poz. 142 i 146) w związku z art. 5 ust. 1 pkt 20 ustawy z dnia 7 marca 2007r. o wspieraniu rozwoju obszarów wiejskich z udziałem środków Europejskiego Funduszu Rolnego na rzecz Rozwoju Obszarów Wiejskich (Dz. U. Nr 64, poz. 427 z póź. zm.) i § 10 ust. 2 pkt 2b rozporządzenia Ministra Rolnictwa i Rozwoju Wsi z dnia 14 lutego 2008r. w sprawie szczegółowych warunków i trybu przyznawania pomocy finansowej w ramach działania „Odnowa i rozwój wsi” objętego Programem Rozwoju Obszarów Wiejskich na lata 2007-2013 (Dz. U. Nr 38, poz. 220 z póź. zm.) **Rada Miejska uchwala, co następuje:**

**§ 1.**


Zatwierdza się „Plan Odnowy Piotraszewa na lata 2010 – 2017”, stanowiący załącznik do niniejszej uchwały.

**§ 2.**

Wykonanie uchwały powierza się Burmistrzowi Dobrego Miasta.

**§ 3.**

Uchwała wchodzi w życie z dniem podjęcia.

Przewodnicząca  
Rady Miejskiej  
  
Małgorzata Łanko

# **Plan Odnowy Piotraszewa na lata 2010-2017**



**Gmina Dobre Miasto**

**2010**

## SPIS TREŚCI

Wstęp .....	3
Odniesienie do dokumentów strategicznych.....	4
Rozdział 1.	
Charakterystyka miejscowości, w której będzie realizowana operacja.....	7
1.1 Położenie.....	7
1.2 Przynależność administracyjna.....	8
1.3 Powierzchnia.....	8
1.4 Liczba ludności.....	9
1.5 Historia miejscowości.....	9
1.6 Określenie przestrzennej struktury miejscowości.....	12
Rozdział 2.	
Inwentaryzacja zasobów służących odnowie miejscowości.....	12
2.1 Zasoby przyrodnicze.....	12
2.2 Dziedzictwo kulturowe.....	13
2.3 Obiekty i tereny.....	15
2.4 Infrastruktura społeczna.....	15
2.5 Infrastruktura techniczna.....	18
2.6 Gospodarka i rolnictwo.....	18
2.7 Kapitał społeczny i ludzki.....	19
Rozdział 3.	
Ocena mocnych i słabych stron miejscowości, w której będzie realizowana operacja.....	22
Rozdział 4.	
Opis planowanych zadań inwestycyjnych i przedsięwzięć aktywizujących społeczność lokalną w okresie 2010 – 2017.....	23
Rozdział 5.	
Opis i charakterystyka obszarów o szczególnym znaczeniu dla zaspokojenia potrzeb mieszkańców, sprzyjających nawiązywaniu kontaktów społecznych, ze względu na ich położenie oraz cechy funkcjonalno – przestrzenne.....	31

## Wstęp

Plan odnowy miejscowości to dokument, który określa ścieżkę rozwoju określonej wsi. Podstawową jego część stanowi opis zasobów wsi i tkwiącego w niej potencjału społecznego oraz możliwości organizacyjnych mieszkańców. Na tej podstawie dokonana zostaje analiza słabych i mocnych stron miejscowości oraz szans i zagrożeń jej rozwoju. Stanowi to podstawę do podjęcia prac nad określeniem kierunków rozwoju miejscowości i wyznaczeniem zadań, których realizacja ma się przyczynić do osiągnięcia zakładanego stanu w określonej perspektywie czasu.

Rozwój wsi ma nastąpić w wyniku jej tzw. odnowy czyli procesu obejmującego szeroki wachlarz przedsięwzięć, wpływających na podwyższenie jakości życia na wsi i wzrost tożsamości jej mieszkańców z daną wsią. Przedsięwzięcia przyczyniające się do odnowy wsi mają wynikać bezpośrednio z potrzeb mieszkańców danej miejscowości.

Dokument jakim jest Plan Odnowy miejscowości jest tworzony nie tylko po to, aby jasno określić zakres i sposób realizacji projektów, lecz również stanowi wymagany załącznik, jeśli mieszkańcy postanowią realizować inwestycje w ramach działania „Odnowa i rozwój wsi” przy udziale środków europejskich z Programu Rozwoju Obszarów Wiejskich na lata 2007-2013.

Niniejszy dokument – **Plan Odnowy Miejscowości Piotraszewo na lata 2010-2017r.** – powstał jako zwieńczenie cyklu trzydniowych warsztatów przeprowadzonych z mieszkańcami wsi Piotraszewo w ramach projektu pn. „Liderzy Lokalnych Inicjatyw” realizowanego przez Lokalną Grupę Działania „Warمیński Zakątek” ze środków Unii Europejskiej w ramach Europejskiego Funduszu Społecznego – Program Operacyjny Kapitał Ludzki 2007- 2013.

Mamy nadzieję, iż zawarte tu informacje służyć będą mieszkańcom w osiągnięciu założonych przez nich samych celów, a powyższy plan odnowy stanie się dokumentem „żywym” – czytany i analizowany przez mieszkańców Piotraszewa, tak aby planowane stały się rzeczywiście zrealizowane a zakładana ścieżka rozwoju została osiągnięta. Czego Państwu z całego serca życzymy!

Mieszkańcy Piotraszewa i Lokalna Grupa Działania „Warمیński Zakątek”

## Odniesienie do dokumentów strategicznych

Plan Odnowy Miejscowości jest dokumentem programowym, który integruje potrzeby społeczności lokalnej w zakresie ładu kulturowo – ekologicznego, społecznego, gospodarczo – infrastrukturalnego. W swoich ustaleniach bazuje na dokumentach i programach planistycznych będących podstawą polityki regionalnej zarówno na poziomie krajowym, regionalnym jak i lokalnym. Zgodność Planu Odnowy Miejscowości ze strategicznymi dokumentami planistycznymi jest warunkiem koniecznym jego skutecznej realizacji.

### ➤ Dokumenty lokalne

#### *„Strategia rozwoju Gminy Dobre Miasto”*

W najogólniejszym ujęciu, wynikającym z generalnych prawidłowości rozwoju dokonującego się w nowych warunkach gospodarowania w układach terytorialnych, główne cele strategii gminy można sformułować następująco:

1. Ograniczenie szkodliwych skutków poprzedniego modelu rozwoju w tym poprawa **jakości środowiska życia mieszkańców**.
2. Tworzenie **wysokiej jakości miejsc pracy**, co, z jednej strony, stwarza korzystny klimat gospodarczy, a więc przyczynia się do dynamizacji rozwoju, z drugiej zaś bezpośrednio prowadzi do pełniejszego zaspokojenia potrzeb mieszkańców.
3. Uzyskanie **stabilności gospodarczej**. Będzie to możliwe, jeżeli w strukturze gospodarczej gminy dziedziny o stabilnym popycie krajowym i zagranicznym oraz dynamice wzrostu uzyskają znaczącą pozycję.
4. Stworzenie **dogodnych warunków osadnictwa** dla osób poszukujących w danej gminie lepszych środowiskowych warunków życia.

### ➤ Dokumenty regionalne

#### *„Strategia rozwoju społeczno – gospodarczego województwa warmińsko – mazurskiego”*

Strategia Rozwoju Gminy Dobre Miasto oraz Plan Rozwoju Lokalnego Gminy muszą być spójne z ustaleniami dokumentów programowych na poziomie regionalnym. Ich cele, a co za tym idzie – zadania przewidziane do wdrożenia, wynikają z wytycznych „Strategii rozwoju



społeczno – gospodarczego województwa warmińsko – mazurskiego” oraz „Planu zagospodarowania przestrzennego województwa”.

„Strategia rozwoju społeczno – gospodarczego województwa warmińsko – mazurskiego” jako cel nadrzędny stawia „rozwój Warmii i Mazur na rzecz spójności ekonomicznej, społecznej i przestrzennej w jednoczącej się Europie”. Cele strategiczne sformułowano w ośmiu obszarach rozwoju, przyjętych jako priorytetowe dla województwa warmińsko - mazurskiego: wspieranie przedsiębiorczości, edukacja, infrastruktura techniczna, restrukturyzacja obszarów wiejskich, rozwój turystyki, atrakcyjność zamieszkania, środowisko przyrodnicze, dziedzictwo i kultura.

Dla zwiększenia zainteresowania potencjalnych inwestorów lokalnych i zewnętrznych tworzeniem i rozwijaniem przedsięwzięć gospodarczych oraz zachęcenia do osiedlania się na terenach wiejskich, jak wskazuje Strategia, region będzie dążył do stworzenia odpowiedniej, dobrze wyposażonej sieci szkół, zapewnienia opieki zdrowotnej i *zwiększenia dostępu do sprawnie funkcjonujących placówek kultury i sportu.*

### ***„Plan zagospodarowania przestrzennego województwa warmińsko – mazurskiego”***

„Plan zagospodarowania przestrzennego województwa warmińsko – mazurskiego” za cel nadrzędny przyjmuje „ukształtowanie rozwoju przestrzennego województwa tak, by było to atrakcyjne, przyjazne i wyjątkowe miejsce zamieszkania, wypoczynku oraz rozwoju społeczno-gospodarczego w kraju i Europie.” W ustaleniach Planu zawarte są zadania o znaczeniu krajowym (zadania rządowe), regionalnym, ponadlokalnym.

Dokumenty planistyczne na poziomie regionalnym muszą być zgodne z Koncepcją Polityki Przestrzennego Zagospodarowania Kraju. To opracowanie zawiera zadania o charakterze rządowym, regionalnym i ponadlokalnym planowane do wdrożenia. Ich ogólny zarys przekłada się na uszczegółowienie w dokumentach planistycznych niższych rządów.

Spójność dokumentów planistycznych wszystkich rządów ma zapewnić zrównoważony rozwój naszego kraju we wszystkich dziedzinach życia.

## **➤ Dokumenty krajowe**

### ***Narodowa Strategia Spójności***

Celem strategicznym Narodowej Strategii Spójności na lata 2007-2013 dla Polski jest tworzenie warunków dla wzrostu konkurencyjności gospodarki opartej na wiedzy i przedsiębiorczości zapewniającej wzrost zatrudnienia oraz wzrost poziomu spójności

społecznej, gospodarczej i przestrzennej. Cel ten zostanie osiągnięty poprzez realizację horyzontalnych celów szczegółowych, które odzwierciedlają główne kierunki koncentracji polityki spójności dla osiągnięcia celu strategicznego.

Celami horyzontalnymi są:

1. Poprawa jakości funkcjonowania instytucji publicznych oraz rozbudowa mechanizmów partnerstwa,
2. Poprawa jakości kapitału ludzkiego i zwiększenie spójności społecznej,
3. Budowa i modernizacja infrastruktury technicznej i społecznej mającej podstawowe znaczenie dla wzrostu konkurencyjności Polski,
4. Podniesienie konkurencyjności i innowacyjności przedsiębiorstw, w tym szczególnie sektora wytwórczego o wysokiej wartości dodanej oraz rozwój sektora usług,
5. Wzrost konkurencyjności polskich regionów i przeciwdziałanie ich marginalizacji społecznej, gospodarczej i przestrzennej,
6. Wyrównywanie szans rozwojowych i wspomaganie zmian strukturalnych na obszarach wiejskich.

Występujące w Polsce istotne różnice w poziomie rozwoju oraz ich uwarunkowaniach w relacjach miasto - wieś są widoczne zarówno w zakresie infrastruktury technicznej, jak i sferze społecznej. W związku z tym polityka spójności będzie skierowana na rozwój obszarów wiejskich, stanowiących obszar marginalizacji gospodarczej, społecznej, edukacyjnej kulturowej kraju. Działania będą koncentrowały się na wsparciu rozbudowy infrastruktury technicznej i społecznej, tworzeniu warunków do rozwoju przedsiębiorczości i nowych miejsc pracy poza rolnictwem, ochronie środowiska, edukacji ludzi młodych, kształceniu ustawicznym, stworzeniu warunków do lepszej dostępności do podstawowych usług, w tym w zakresie ochrony zdrowia.

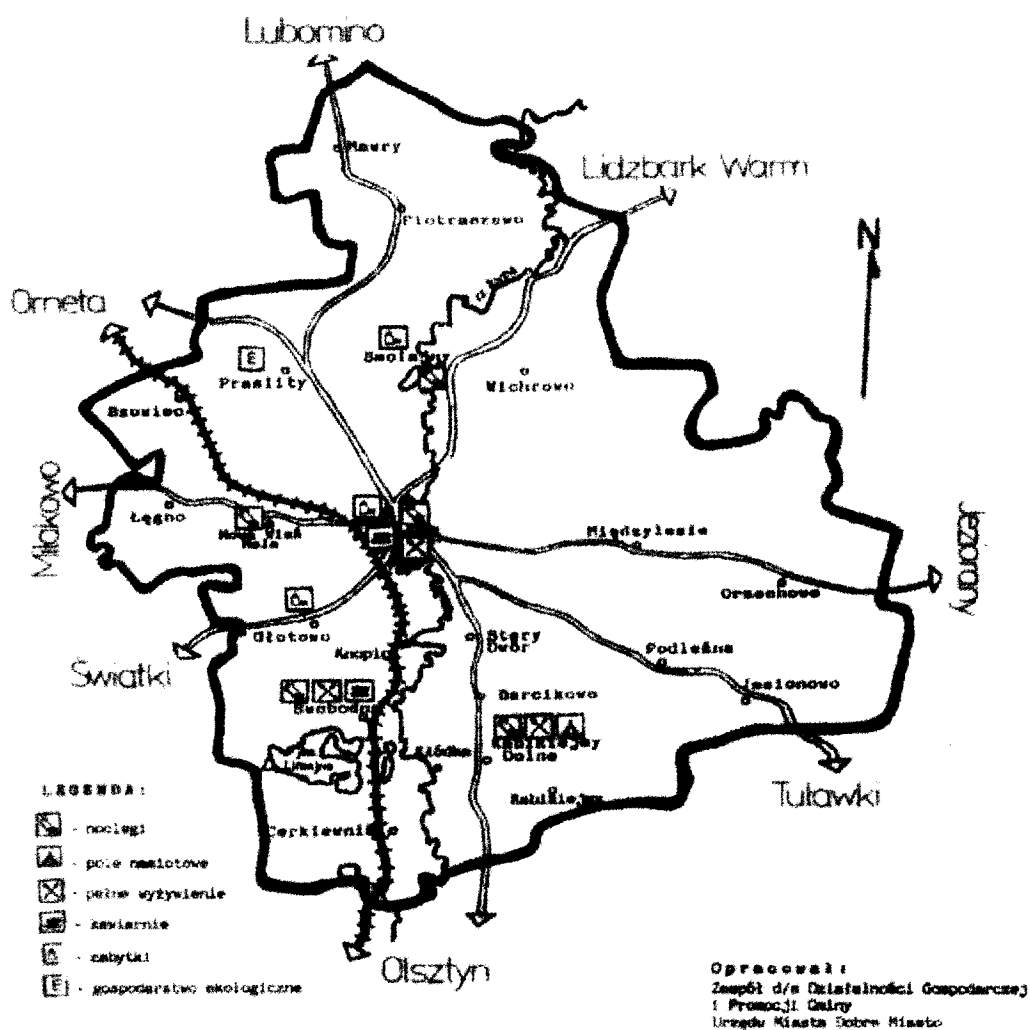
Równolegle, poza inwestycjami w infrastrukturę techniczną polityka spójności będzie koncentrowała się na zmniejszaniu dysproporcji w zakresie rozwoju zasobów ludzkich. W celu poprawy warunków życia na obszarach wiejskich niezbędną będzie realizacja przedsięwzięć prowadzących do zapewnienia wystarczającego dostępu do edukacji, kultury, usług ochrony zdrowia. Realizowane będą działania ukierunkowane na rozwój przedsiębiorczości, podnoszenie zdolności do zatrudnienia, zwiększenie mobilności zawodowej i przestrzennej, wyrównywanie szans do rynku pracy, podniesienie poziomu wykształcenia.

# Rozdział 1

## Charakterystyka miejscowości, w której będzie realizowana operacja

### 1.1. Położenie wsi

Plan Odnowy Miejscowości Piotraszewo obejmuje swym zasięgiem miejscowość Piotraszewo, położoną na terenie gminy Dobre Miasto, w powiecie olsztyńskim, w województwie Warmińsko – Mazurskim. Wieś Piotraszewo jest jednym z 22 sołectw gminy Dobre Miasto, zlokalizowanej w północnej części Pojezierza Olsztyńskiego, w centrum historycznej Warmii.



Rys. 1. Gmina Dobre Miasto

Źródło: Mapa Urzędu Miasta Dobre Miasto



Rys. 2. Gmina Dobre Miasto na tle powiatu olsztyńskiego, źródło: [www.zpp.pl](http://www.zpp.pl)

Miejscowość Piotraszewo usytuowana jest w odległości 9 km od miasta Dobre Miasto w kierunku północnym. Sołectwo leży na terenie lekko falistym. Sąsiaduje ono z sołectwem Mawry, Urbanowo, Smolajny, Prslity oraz z sołectwem Gronowo (gm. Lubomino). Od strony południowej znajduje się niewielkie jeziorko.

### ***1.2. Przynależność administracyjna***

**Wieś – PIOTRASZEWO**

**Gmina – Dobre Miasto**

**Powiat – olsztyński**

**Województwo – warmińsko – mazurskie**

### ***1.3. Powierzchnia***

Piotraszewo zajmuje powierzchnię 1455 ha (w jej skład wchodzi również obręb Urbanowo), co stanowi 5,6 % ogólnej powierzchni Gminy.

#### **1.4. Liczba ludności**

Na dzień 31 grudnia 2009r. Piotraszewo zamieszkiwało 215 osób, co stanowi około 1,3 % mieszkańców Gminy Dobre Miasto (włącznie z miastem Dobre Miasto). Biorąc pod uwagę liczbę ludności w pozostałych sołectwach, Piotraszewo plasuje się na 13 miejscu.

Liczba ludności na dzień 31.12.2009 r. przedstawia się następująco:

Sołectwo	Ilość mieszkańców w 2009 r.	Ilość kobiet	Ilość mężczyzn	Ilość osób w wieku przedprodukcyjnym	Ilość osób w wieku produkcyjnym	Ilość osób w wieku poprodukcyjnym
Piotraszewo	216	108	108	48	139	29

Źródło: Urząd Miejski w Dobrym Mieście

Struktura demograficzna przedstawia się następująco: licząca 216 mieszkańców wieś należy do najbliższej położonych od Dobrego Miasta miejscowości wiejskich. Sąsiedztwo miasta ma z pewnością pozytywny wpływ na strukturę demograficzną miejscowości i fakt, że liczba mieszkańców pozostaje tu praktycznie niezmienną od kilku lat, a nawet wzrasta (w roku 2006 liczba mieszkańców wynosiła 205), co jest rzadką tendencją na obszarach wiejskich. Struktura demograficzna wskazuje na tendencję rozwojową wsi: aż 64 % mieszkańców to osoby w wieku produkcyjnym, 22 % stanowią dzieci i młodzież. Osoby starsze to 14 % mieszkańców wsi.

#### **1.5. Historia miejscowości**

Piotraszewo (dawniej niem. Peterswalde) lokowana była 14 grudnia 1335 roku przez wójta warmińskiego Henryka z Lutr. Wójt przekazał 6 łanów na prawie Chełmińskim Piotrowi, zasadzcy tej osady. Lokator otrzymał 6 łanów wolnych, urząd sołecki, karczmę i ½ morgi ziemi jako uposażenie tejże karczmy, a także dochody z sądownictwa mniejszego i prawo połowu ryb na własne potrzeby w jeziorach Bugi i Potary.

11 listopada 1375 roku biskup Henryk Sorbom dodał wsi 12 łanów lasu, a 6 maja 1451 r. biskup Franciszek Kuhschmalz nadał Piotraszewu liczącą 6 łanów posiadłość Lamoten. Po 1945 r. wieś była początkowo nazywana Piotrowice lub Pietrzwałd. Formalnie gminę

Piotraszewo utworzono 23 października 1945 r. Pierwszym wójtem był Wacław Grotkowski. Według stanu z 1 lipca 1952 roku gmina była podzielona na 13 gromad: Bieniewo, Bzowiec, Gronowo, Mawry, Piotraszewo, Poborowo, Praslitry, Rogiedle, Różyn, Smołajny, Urbanowo, Wolnica i Zagony. Gmina została zniesiona 29 września 1954 roku wraz z reformą wprowadzającą gromady w miejsce gmin. Jednostki nie przywrócono 1 stycznia 1973 roku po reaktywowaniu gmin.

Jesienią 1945 r. powstała we wsi szkoła siedmioklasowa. Piotraszewo zelektryfikowano w 1960 r.

Proboszcz w Piotraszewie wymieniany był w dokumencie z 1363 roku. Wieś została zniszczona w czasie wojny głodowej w 1414 r.. Wówczas w miejscowym kościele zamordowano proboszcza. Kościół w Piotraszewie w wykazie parafii sprzed 1525 roku w archidiecezji warmińskiej ujęty był jako kościół filialny Bieniewa i jako taki wymieniany był w pierwszych latach XVII wieku. W roku 1622 Piotraszewo miało ponownie swojego proboszcza.

Z akt wizytacyjnych parafii wynika, że w drugiej połowie XVI wieku funkcjonowała tu szkoła parafialna. W roku 1688 we wsi było 17 gospodarstw chłopskich, 5 zagrodników i 10 komorników. Po II wojnie światowej Piotraszewo zostało wsią sołecką i funkcjonuje tutaj szkoła podstawowa.

Gotycki kościół w Piotraszewie wybudowano w drugiej połowie XIV wieku. Później musiał być przebudowywany, ponieważ ponownie był konsekrowany w roku 1580 przez biskupa warmińskiego Marcina Kromera. Kościół był remontowany w latach 1738 – 1742 i w latach 1886 – 1887. Świątynia w Piotraszewie jest orientowana, z układem salowym. Drewniana wieża, w dolnej części murowana z roku 1739, znajduje się w części zachodniej kościoła. Na wieży chorągiewka z herbem biskupa Szembeka. Po stronie północnej kościoła znajduje się zakrystia (XVII – XVIII w.), a po południowej kruchta. Na ścianie południowej świątyni wykonano zegar słoneczny z datą 1772. Ołtarz główny rokokowy z 1782 roku wykonany w pracowni Chrystiana Bernarda Schmidta z Reszla. Posiada on ładnie skomponowane retabulum z rzeźbami aniołów, personifikacji cnót Nadziei i Mocy oraz Gołębicy Ducha Świętego. W centralnej części ołtarza znajduje się patron kościoła św. Bartłomiej. Obraz świętego wyszedł spod pędzla Józefa Korzeniewskiego. Tabernakulum i balustradę przy ołtarzu wykonał w 1798 Chrystian Benjamin Schultz z Lidzbarka. Jego dziełem jest także klasycystyczna ambona. Ołtarze boczne wykonane zostały w połowie XIX w.. Kropielnica i chrzcielnica wykonane zostały jeszcze w średniowieczu z granitu. Ta ostatnia umieszczona została w rokokowej zagrodzie z drugiej połowy XVIII wieku. Chór

muzyczny wykonany został w XVIII w., a organy pod koniec XIX w. Do najstarszych zabytków kościoła należy dzwon z XV wieku. Ława kolatorska (w kruchcie) pochodzi z XVIII wieku. Z tegoż stulecia są również: późnobarokowy krucyfiks, lampa wieczna i ornat z tkaniny barokowej.

W sąsiedztwie świątyni znajdują się neogotycka kapliczka z około 1900 r. oraz nieczynny dziś cmentarz z połowy XIX w. Drugi cmentarz, założony w pierwszej połowie XX w., umiejscowiony jest ok. 500 m na południe od wsi, przy szosie do Dobrego Miasta. Klasycystyczna plebania pochodzi z 1806 r. We wsi są ponadto: klasycystyczny murowany dom nr 11 z początku XIX w. oraz kapliczka przydrożna z XIX w.

W roku 1783 w Piotraszewie było 49 domów. Liczba mieszkańców kształtowała się następująco: w roku 1818 – 267 osób, w roku 1939 – 537, w 1998 – 211, w 2006 – 206.



Kościół Św. Bartłomieja w Piotraszewie

### ***1.6. Określenie przestrzennej struktury miejscowości***

Wieś posiada typową zabudowę jedno lub wielorodzinną, poniemiecką, domy zbudowane na planie prostokąta. Ściany murowane z cegły ceramicznej, elewacje otynkowane, cokół z kamienia polnego. Przykryte dachem dwuspadowym, pokrytym dachówką ceramiczną esówką. Otwory okienne i drzwiowe zamknięte prosto.

## **Rozdział 2**

### **Inwentaryzacja zasobów służących odnowie miejscowości**

#### ***2.1. Zasoby przyrodnicze oraz warunki klimatyczno - przyrodnicze***

Warunki klimatyczno - przyrodnicze ukształtowały się w wyniku oddziaływania takich czynników jak rzeźba terenu, obecność zwartych kompleksów leśnych, zbiorników wodnych. W otoczeniu sołectwa znajdują się zwarte kompleksy lasów mieszanych z licznymi jeziorkami leśnymi stanowiącymi elementy rekreacyjne dla mieszkańców i turystów. Liczne pagórki tworzą atrakcyjny krajobraz sprzyjający rozwojowi turystyki pieszej i rowerowej. Dużą atrakcją jest tak zwana „Dębowa Góra” – czyli punkt widokowy przy rzece Łynie. Przez obszar sołectwa przebiega liczący 22 km szlak rowerowy nr 5 Smolajny ZSR (obwodnica) - Dębowa Góra - Urbanowo - dawny nasyp kolejowy linii "Orneta - Lidzbark Warmiński" - Mawry - Piotraszewo - obwodnica, obwód leśny nr 240) włączony do sieci szlaków rowerowych LGD „Warmiński Zakątek”. Przy trasie królują lasy, śródleśne polany bogate w faunę i florę oraz przepiękne śródleśne jeziorko.



**Uchwała Nr XLIX/374/2010  
Rady Miejskiej w Dobrym Mieście  
z dnia 24 maja 2010r.**

**w sprawie: zatwierdzenia „Planu Odnowy Piotraszewa na lata 2010 – 2017”**

Na podstawie art. 18 ust. 1 ustawy z dnia 8 marca 1990r. o samorządzie gminnym (tekst jednolity Dz. U. z 2001r. Nr 142, poz. 1591, z 2002r. Nr 23, poz. 220, Nr 62, poz. 558, Nr 113, poz. 984, Nr 153, poz. 1271, Nr 214, poz. 1806, z 2003r. Nr 80, poz. 717 i Nr 162, poz. 1568, z 2004r. Nr 102, poz. 1055 i Nr 116, poz. 1203, z 2005r. Nr 172, poz. 1441 i Nr 175, poz. 1457, z 2006r. Nr 17, poz. 128 i Nr 181, poz. 1337, z 2007r. Nr 48, poz. 327, Nr 138, poz. 974 i Nr 173, poz. 1218, z 2008r. Nr 180, poz. 1111, z 2009r. Nr 223, poz. 1458 i Nr 52, poz. 420 i z 2010r. Nr 157, poz. 1241, Nr 28 poz. 142 i 146) w związku z art. 5 ust. 1 pkt 20 ustawy z dnia 7 marca 2007r. o wspieraniu rozwoju obszarów wiejskich z udziałem środków Europejskiego Funduszu Rolnego na rzecz Rozwoju Obszarów Wiejskich (Dz. U. Nr 64, poz. 427 z póź. zm.) i § 10 ust. 2 pkt 2b rozporządzenia Ministra Rolnictwa i Rozwoju Wsi z dnia 14 lutego 2008r. w sprawie szczegółowych warunków i trybu przyznawania pomocy finansowej w ramach działania „Odnowa i rozwój wsi” objętego Programem Rozwoju Obszarów Wiejskich na lata 2007-2013 (Dz. U. Nr 38, poz. 220 z póź. zm.) **Rada Miejska uchwala, co następuje:**

**§ 1.**


Zatwierdza się „Plan Odnowy Piotraszewa na lata 2010 – 2017”, stanowiący załącznik do niniejszej uchwały.

**§ 2.**

Wykonanie uchwały powierza się Burmistrzowi Dobrego Miasta.

**§ 3.**

Uchwała wchodzi w życie z dniem podjęcia.

Przewodnicząca  
Rady Miejskiej  
  
Małgorzata Łańko

# **Plan Odnowy Piotraszewa**

## **na lata 2010-2017**



**Gmina Dobre Miasto**

**2010**

## SPIS TREŚCI

Wstęp .....	3
Odniesienie do dokumentów strategicznych.....	4
Rozdział 1.	
Charakterystyka miejscowości, w której będzie realizowana operacja.....	7
1.1 Położenie.....	7
1.2 Przynależność administracyjna.....	8
1.3 Powierzchnia.....	8
1.4 Liczba ludności.....	9
1.5 Historia miejscowości.....	9
1.6 Określenie przestrzennej struktury miejscowości.....	12
Rozdział 2.	
Inwentaryzacja zasobów służących odnowie miejscowości.....	12
2.1 Zasoby przyrodnicze.....	12
2.2 Dziedzictwo kulturowe.....	13
2.3 Obiekty i tereny.....	15
2.4 Infrastruktura społeczna.....	15
2.5 Infrastruktura techniczna.....	18
2.6 Gospodarka i rolnictwo.....	18
2.7 Kapitał społeczny i ludzki.....	19
Rozdział 3.	
Ocena mocnych i słabych stron miejscowości, w której będzie realizowana operacja.....	22
Rozdział 4.	
Opis planowanych zadań inwestycyjnych i przedsięwzięć aktywizujących społeczność lokalną w okresie 2010 – 2017.....	23
Rozdział 5.	
Opis i charakterystyka obszarów o szczególnym znaczeniu dla zaspokojenia potrzeb mieszkańców, sprzyjających nawiązywaniu kontaktów społecznych, ze względu na ich położenie oraz cechy funkcjonalno – przestrzenne.....	31

## Wstęp

Plan odnowy miejscowości to dokument, który określa ścieżkę rozwoju określonej wsi. Podstawową jego część stanowi opis zasobów wsi i tkwiącego w niej potencjału społecznego oraz możliwości organizacyjnych mieszkańców. Na tej podstawie dokonana zostaje analiza słabych i mocnych stron miejscowości oraz szans i zagrożeń jej rozwoju. Stanowi to podstawę do podjęcia prac nad określeniem kierunków rozwoju miejscowości i wyznaczeniem zadań, których realizacja ma się przyczynić do osiągnięcia zakładanego stanu w określonej perspektywie czasu.

Rozwój wsi ma nastąpić w wyniku jej tzw. odnowy czyli procesu obejmującego szeroki wachlarz przedsięwzięć, wpływających na podwyższenie jakości życia na wsi i wzrost tożsamości jej mieszkańców z daną wsią. Przedsięwzięcia przyczyniające się do odnowy wsi mają wynikać bezpośrednio z potrzeb mieszkańców danej miejscowości.

Dokument jakim jest Plan Odnowy miejscowości jest tworzony nie tylko po to, aby jasno określić zakres i sposób realizacji projektów, lecz również stanowi wymagany załącznik, jeśli mieszkańcy postanowią realizować inwestycje w ramach działania „Odnowa i rozwój wsi” przy udziale środków europejskich z Programu Rozwoju Obszarów Wiejskich na lata 2007-2013.

Niniejszy dokument – **Plan Odnowy Miejscowości Piotraszewo na lata 2010-2017r.** – powstał jako zwieńczenie cyklu trzydniowych warsztatów przeprowadzonych z mieszkańcami wsi Piotraszewo w ramach projektu pn. „Liderzy Lokalnych Inicjatyw” realizowanego przez Lokalną Grupę Działania „Warmiński Zakątek” ze środków Unii Europejskiej w ramach Europejskiego Funduszu Społecznego – Program Operacyjny Kapitał Ludzki 2007- 2013.

Mamy nadzieję, iż zawarte tu informacje służyć będą mieszkańcom w osiągnięciu założonych przez nich samych celów, a powyższy plan odnowy stanie się dokumentem „żywym” – czytany i analizowany przez mieszkańców Piotraszewa, tak aby planowane stały się rzeczywiście zrealizowane a zakładana ścieżka rozwoju została osiągnięta. Czego Państwu z całego serca życzymy!

Mieszkańcy Piotraszewa i Lokalna Grupa Działania „Warmiński Zakątek”

## Odniesienie do dokumentów strategicznych

Plan Odnowy Miejscowości jest dokumentem programowym, który integruje potrzeby społeczności lokalnej w zakresie ładu kulturowo – ekologicznego, społecznego, gospodarczo – infrastrukturalnego. W swoich ustaleniach bazuje na dokumentach i programach planistycznych będących podstawą polityki regionalnej zarówno na poziomie krajowym, regionalnym jak i lokalnym. Zgodność Planu Odnowy Miejscowości ze strategicznymi dokumentami planistycznymi jest warunkiem koniecznym jego skutecznej realizacji.

### ➤ Dokumenty lokalne

#### *„Strategia rozwoju Gminy Dobre Miasto”*

W najogólniejszym ujęciu, wynikającym z generalnych prawidłowości rozwoju dokonującego się w nowych warunkach gospodarowania w układach terytorialnych, główne cele strategii gminy można sformułować następująco:

1. Ograniczenie szkodliwych skutków poprzedniego modelu rozwoju w tym poprawa **jakości środowiska życia mieszkańców**.
2. Tworzenie **wysokiej jakości miejsc pracy**, co, z jednej strony, stwarza korzystny klimat gospodarczy, a więc przyczynia się do dynamizacji rozwoju, z drugiej zaś bezpośrednio prowadzi do pełniejszego zaspokojenia potrzeb mieszkańców.
3. Uzyskanie **stabilności gospodarczej**. Będzie to możliwe, jeżeli w strukturze gospodarczej gminy dziedziny o stabilnym popycie krajowym i zagranicznym oraz dynamice wzrostu uzyskają znaczącą pozycję.
4. Stworzenie **dogodnych warunków osadnictwa** dla osób poszukujących w danej gminie lepszych środowiskowych warunków życia.

### ➤ Dokumenty regionalne

#### *„Strategia rozwoju społeczno – gospodarczego województwa warmińsko – mazurskiego”*

Strategia Rozwoju Gminy Dobre Miasto oraz Plan Rozwoju Lokalnego Gminy muszą być spójne z ustaleniami dokumentów programowych na poziomie regionalnym. Ich cele, a co za tym idzie – zadania przewidziane do wdrożenia, wynikają z wytycznych „Strategii rozwoju

społeczno – gospodarczego województwa warmińsko – mazurskiego” oraz „Planu zagospodarowania przestrzennego województwa”.

„Strategia rozwoju społeczno – gospodarczego województwa warmińsko – mazurskiego” jako cel nadrzędny stawia „rozwój Warmii i Mazur na rzecz spójności ekonomicznej, społecznej i przestrzennej w jednoczącej się Europie”. Cele strategiczne sformułowano w ośmiu obszarach rozwoju, przyjętych jako priorytetowe dla województwa warmińsko - mazurskiego: wspieranie przedsiębiorczości, edukacja, infrastruktura techniczna, restrukturyzacja obszarów wiejskich, rozwój turystyki, atrakcyjność zamieszkania, środowisko przyrodnicze, dziedzictwo i kultura.

Dla zwiększenia zainteresowania potencjalnych inwestorów lokalnych i zewnętrznych tworzeniem i rozwijaniem przedsięwzięć gospodarczych oraz zachęcenia do osiedlania się na terenach wiejskich, jak wskazuje Strategia, region będzie dążył do stworzenia odpowiedniej, dobrze wyposażonej sieci szkół, zapewnienia opieki zdrowotnej i *zwiększenia dostępu do sprawnie funkcjonujących placówek kultury i sportu.*

### **„Plan zagospodarowania przestrzennego województwa warmińsko – mazurskiego”**

„Plan zagospodarowania przestrzennego województwa warmińsko – mazurskiego” za cel nadrzędny przyjmuje „ukształtowanie rozwoju przestrzennego województwa tak, by było to atrakcyjne, przyjazne i wyjątkowe miejsce zamieszkania, wypoczynku oraz rozwoju społeczno-gospodarczego w kraju i Europie.” W ustaleniach Planu zawarte są zadania o znaczeniu krajowym (zadania rządowe), regionalnym, ponadlokalnym.

Dokumenty planistyczne na poziomie regionalnym muszą być zgodne z Koncepcją Polityki Przestrzennego Zagospodarowania Kraju. To opracowanie zawiera zadania o charakterze rządowym, regionalnym i ponadlokalnym planowane do wdrożenia. Ich ogólny zarys przekłada się na uszczegółowienie w dokumentach planistycznych niższych rządów.

Spójność dokumentów planistycznych wszystkich rządów ma zapewnić zrównoważony rozwój naszego kraju we wszystkich dziedzinach życia.

## **➤ Dokumenty krajowe**

### ***Narodowa Strategia Spójności***

Celem strategicznym Narodowej Strategii Spójności na lata 2007-2013 dla Polski jest tworzenie warunków dla wzrostu konkurencyjności gospodarki opartej na wiedzy i przedsiębiorczości zapewniającej wzrost zatrudnienia oraz wzrost poziomu spójności

społecznej, gospodarczej i przestrzennej. Cel ten zostanie osiągnięty poprzez realizację horyzontalnych celów szczegółowych, które odzwierciedlają główne kierunki koncentracji polityki spójności dla osiągnięcia celu strategicznego.

Celami horyzontalnymi są:

1. Poprawa jakości funkcjonowania instytucji publicznych oraz rozbudowa mechanizmów partnerstwa,
2. Poprawa jakości kapitału ludzkiego i zwiększenie spójności społecznej,
3. Budowa i modernizacja infrastruktury technicznej i społecznej mającej podstawowe znaczenie dla wzrostu konkurencyjności Polski,
4. Podniesienie konkurencyjności i innowacyjności przedsiębiorstw, w tym szczególnie sektora wytwórczego o wysokiej wartości dodanej oraz rozwój sektora usług,
5. Wzrost konkurencyjności polskich regionów i przeciwdziałanie ich marginalizacji społecznej, gospodarczej i przestrzennej,
6. Wyrównywanie szans rozwojowych i wspomaganie zmian strukturalnych na obszarach wiejskich.

Występujące w Polsce istotne różnice w poziomie rozwoju oraz ich uwarunkowaniach w relacjach miasto - wieś są widoczne zarówno w zakresie infrastruktury technicznej, jak i sferze społecznej. W związku z tym polityka spójności będzie skierowana na rozwój obszarów wiejskich, stanowiących obszar marginalizacji gospodarczej, społecznej, edukacyjnej kulturowej kraju. Działania będą koncentrowały się na wsparciu rozbudowy infrastruktury technicznej i społecznej, tworzeniu warunków do rozwoju przedsiębiorczości i nowych miejsc pracy poza rolnictwem, ochronie środowiska, edukacji ludzi młodych, kształceniu ustawicznym, stworzeniu warunków do lepszej dostępności do podstawowych usług, w tym w zakresie ochrony zdrowia.

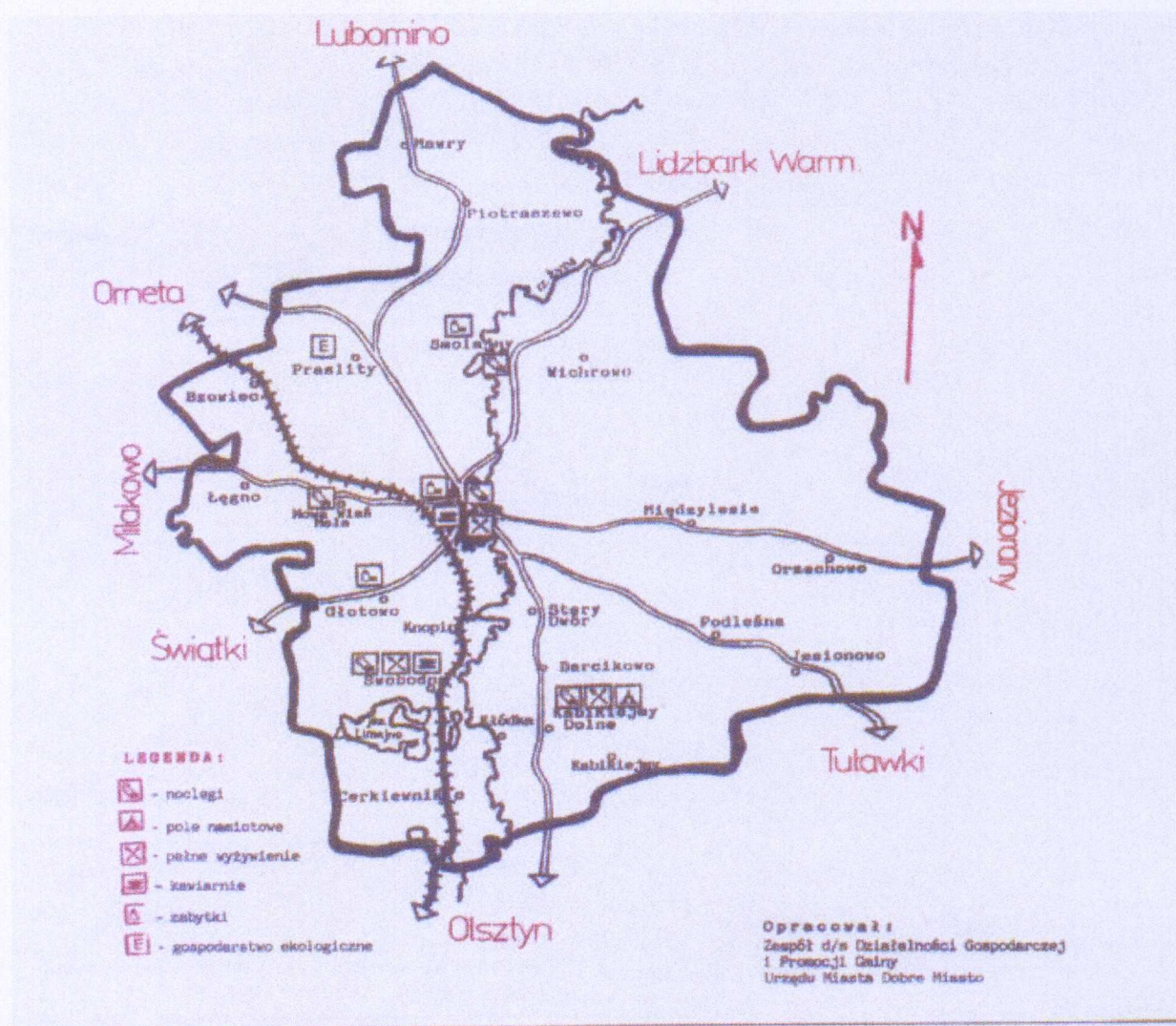
Równolegle, poza inwestycjami w infrastrukturę techniczną polityka spójności będzie koncentrowała się na zmniejszaniu dysproporcji w zakresie rozwoju zasobów ludzkich. W celu poprawy warunków życia na obszarach wiejskich niezbędną będzie realizacja przedsięwzięć prowadzących do zapewnienia wystarczającego dostępu do edukacji, kultury, usług ochrony zdrowia. Realizowane będą działania ukierunkowane na rozwój przedsiębiorczości, podnoszenie zdolności do zatrudnienia, zwiększenie mobilności zawodowej i przestrzennej, wyrównywanie szans do rynku pracy, podniesienie poziomu wykształcenia.

## Rozdział 1

### Charakterystyka miejscowości, w której będzie realizowana operacja

#### 1.1. Położenie wsi

Plan Odnowy Miejscowości Piotraszewo obejmuje swym zasięgiem miejscowość Piotraszewo, położoną na terenie gminy Dobre Miasto, w powiecie olsztyńskim, w województwie Warmińsko – Mazurskim. Wieś Piotraszewo jest jednym z 22 sołectw gminy Dobre Miasto, zlokalizowanej w północnej części Pojezierza Olsztyńskiego, w centrum historycznej Warmii.





Rys. 1. Gmina Dobre Miasto

Źródło: Mapa Urzędu Miasta Dobre Miasto



Rys. 2. Gmina Dobre Miasto na tle powiatu olsztyńskiego, źródło: [www.zpp.pl](http://www.zpp.pl)

Miejscowość Piotraszewo usytuowana jest w odległości 9 km od miasta Dobre Miasto w kierunku północnym. Sołectwo leży na terenie lekko falistym. Sąsiaduje ono z sołectwem Mawry, Urbanowo, Smolajny, Prslity oraz z sołectwem Gronowo (gm. Lubomino). Od strony południowej znajduje się niewielkie jeziorko.

### ***1.2. Przynależność administracyjna***

**Wieś – PIOTRASZEWO**

**Gmina – Dobre Miasto**

**Powiat – olsztyński**

**Województwo – warmińsko – mazurskie**

### ***1.3. Powierzchnia***

Piotraszewo zajmuje powierzchnię 1455 ha (w jej skład wchodzi również obręb Urbanowo), co stanowi 5,6 % ogólnej powierzchni Gminy.

#### **1.4. Liczba ludności**

Na dzień 31 grudnia 2009r. Piotraszewo zamieszkiwało 215 osób, co stanowi około 1,3 % mieszkańców Gminy Dobre Miasto (włącznie z miastem Dobre Miasto). Biorąc pod uwagę liczbę ludności w pozostałych sołectwach, Piotraszewo plasuje się na 13 miejscu.

Liczba ludności na dzień 31.12.2009 r. przedstawia się następująco:

Sołectwo	Ilość mieszkańców w 2009 r.	Ilość kobiet	Ilość mężczyzn	Ilość osób w wieku przedprodukcyjnym	Ilość osób w wieku produkcyjnym	Ilość osób w wieku poprodukcyjnym
Piotraszewo	216	108	108	48	139	29

Źródło: Urząd Miejski w Dobrym Mieście

Struktura demograficzna przedstawia się następująco: licząca 216 mieszkańców wieś należy do najbliższej położonych od Dobrego Miasta miejscowości wiejskich. Sąsiedztwo miasta ma z pewnością pozytywny wpływ na strukturę demograficzną miejscowości i fakt, że liczba mieszkańców pozostaje tu praktycznie niezmienną od kilku lat, a nawet wzrasta (w roku 2006 liczba mieszkańców wynosiła 205), co jest rzadką tendencją na obszarach wiejskich. Struktura demograficzna wskazuje na tendencję rozwojową wsi: aż 64 % mieszkańców to osoby w wieku produkcyjnym, 22 % stanowią dzieci i młodzież. Osoby starsze to 14 % mieszkańców wsi.

#### **1.5. Historia miejscowości**

Piotraszewo (dawniej niem. Peterswalde) lokowana była 14 grudnia 1335 roku przez wójta warmińskiego Henryka z Lutr. Wójt przekazał 60 łanów na prawie Chełmińskim Piotrowi, zasadzcy tej osady. Lokator otrzymał 6 łanów wolnych, urząd sołecki, karczmę i ½ morgi ziemi jako uposażenie tejże karczmy, a także dochody z sądownictwa mniejszego i prawo połowu ryb na własne potrzeby w jeziorach Bugi i Potary.

11 listopada 1375 roku biskup Henryk Sorbom dodał wsi 12 łanów lasu, a 6 maja 1451 r. biskup Franciszek Kuhschmalz nadał Piotraszewu liczącą 6 łanów posiadłość Lamoten. Po 1945 r. wieś była początkowo nazywana Piotrowice lub Pietrzwałd. Formalnie gminę

Piotraszewo utworzono 23 października 1945 r. Pierwszym wójtem był Wacław Grotkowski. Według stanu z 1 lipca 1952 roku gmina była podzielona na 13 gromad: Bieniewo, Bzowiec, Gronowo, Mawry, Piotraszewo, Poborowo, Prasłity, Rogiedle, Różyn, Smolajny, Urbanowo, Wolnica i Zagony. Gmina została zniesiona 29 września 1954 roku wraz z reformą wprowadzającą gromady w miejsce gmin. Jednostki nie przywrócono 1 stycznia 1973 roku po reaktywowaniu gmin.

Jesienią 1945 r. powstała we wsi szkoła siedmioklasowa. Piotraszewo zelektryfikowano w 1960 r.

Proboszcz w Piotraszewie wymieniany był w dokumencie z 1363 roku. Wieś została zniszczona w czasie wojny głodowej w 1414 r.. Wówczas w miejscowym kościele zamordowano proboszcza. Kościół w Piotraszewie w wykazie parafii sprzed 1525 roku w archidiecezji warmińskiej ujęty był jako kościół filialny Bieniewa i jako taki wymieniany był w pierwszych latach XVII wieku. W roku 1622 Piotraszewo miało ponownie swojego proboszcza.

Z akt wizytacyjnych parafii wynika, że w drugiej połowie XVI wieku funkcjonowała tu szkoła parafialna. W roku 1688 we wsi było 17 gospodarstw chłopskich, 5 zagrodników i 10 komorników. Po II wojnie światowej Piotraszewo zostało wsią sołecką i funkcjonuje tutaj szkoła podstawowa.

Gotycki kościół w Piotraszewie wybudowano w drugiej połowie XIV wieku. Później musiał być przebudowywany, ponieważ ponownie był konsekrowany w roku 1580 przez biskupa warmińskiego Marcina Kromera. Kościół był remontowany w latach 1738 – 1742 i w latach 1886 – 1887. Świątynia w Piotraszewie jest orientowana, z układem salowym. Drewniana wieża, w dolnej części murowana z roku 1739, znajduje się w części zachodniej kościoła. Na wieży chorągiewka z herbem biskupa Szembeka. Po stronie północnej kościoła znajduje się zakrystia (XVII – XVIII w.), a po południowej kruchta. Na ścianie południowej świątyni wykonano zegar słoneczny z datą 1772. Ołtarz główny rokokowy z 1782 roku wykonany w pracowni Chrystiana Bernarda Schmidta z Reszla. Posiada on ładnie skomponowane retabulum z rzeźbami aniołów, personifikacji cnót Nadziei i Mocy oraz Gołębicy Ducha Świętego. W centralnej części ołtarza znajduje się patron kościoła św. Bartłomiej. Obraz świętego wyszedł spod pędzla Józefa Korzeniewskiego. Tabernakulum i balustradę przy ołtarzu wykonał w 1798 Chrystian Beniamin Schultz z Lidzbarka. Jego dziełem jest także klasycystyczna ambona. Ołtarze boczne wykonane zostały w połowie XIX w.. Kropielnica i chrzcielnica wykonane zostały jeszcze w średniowieczu z granitu. Ta ostatnia umieszczona została w rokokowej zagrodzie z drugiej połowy XVIII wieku. Chór

muzyczny wykonany został w XVIII w., a organy pod koniec XIX w. Do najstarszych zabytków kościoła należy dzwon z XV wieku. Ława kolatorska (w kruchcie) pochodzi z XVIII wieku. Z tegoż stulecia są również: późnobarokowy krucyfiks, lampa wieczna i ornat z tkaniny barokowej.

W sąsiedztwie świątyni znajdują się neogotycka kapliczka z około 1900 r. oraz nieczynny dziś cmentarz z połowy XIX w. Drugi czynny, założony w pierwszej połowie XX w., umiejscowiony jest ok. 500 m na południe od wsi, przy szosie do Dobrego Miasta. Klasycystyczna plebania pochodzi z 1806 r. We wsi są ponadto: klasycystyczny murowany dom nr 11 z początku XIX w. oraz kapliczka przydrożna z XIX w.

W roku 1783 w Piotraszewie było 49 domów. Liczba mieszkańców kształtowała się następująco: w roku 1818 – 267 osób, w roku 1939 – 537, w 1998 – 211, w 2006 – 206.



Kościół Św. Bartłomieja w Piotraszewie

### ***1.6. Określenie przestrzennej struktury miejscowości***

Wieś posiada typową zabudowę jedno lub wielorodzinną, poniemiecką, domy zbudowane na planie prostokąta. Ściany murowane z cegły ceramicznej, elewacje otynkowane, cokół z kamienia polnego. Przykryte dachem dwuspadowym, pokrytym dachówką ceramiczną esówką. Otwory okienne i drzwiowe zamknięte prosto.

## **Rozdział 2**

### **Inwentaryzacja zasobów służących odnowie miejscowości**

#### ***2.1. Zasoby przyrodnicze oraz warunki klimatyczno - przyrodnicze***

Warunki klimatyczno - przyrodnicze ukształtowały się w wyniku oddziaływania takich czynników jak rzeźba terenu, obecność zwartych kompleksów leśnych, zbiorników wodnych. W otoczeniu sołectwa znajdują się zwarte kompleksy lasów mieszanych z licznymi jeziorkami leśnymi stanowiącymi elementy rekreacyjne dla mieszkańców i turystów. Liczne pagórki tworzą atrakcyjny krajobraz sprzyjający rozwojowi turystyki pieszej i rowerowej. Dużą atrakcją jest tak zwana „Dębowa Góra” – czyli punkt widokowy przy rzece Łynie. Przez obszar sołectwa przebiega liczący 22 km szlak rowerowy nr 5 Smolajny ZSR (obwodnica) - Dębowa Góra - Urbanowo - dawny nasyp kolejowy linii "Orneta - Lidzbark Warmiński" - Mawry - Piotraszewo - obwodnica, obwód leśny nr 240) włączony do sieci szlaków rowerowych LGD „Warmiński Zakątek”. Przy trasie królują lasy, śródleśne polany bogate w faunę i florę oraz przepiękne śródleśne jeziorko.



Drewniana kapliczka znajdująca się na „Dębowej górze”

## ***2.2. Dziedzictwo kulturowe***

### **Wykaz obiektów wpisanych do ewidencji dóbr kultury znajdujących się na terenie Sołectwa:**

- Cmentarz rzymskokatolicki położony wokół kościoła parafialnego, dz. nr 21 – zachowały się pojedyncze mogiły i groby z pierwszej połowy XX w. Cmentarz jest przykładem założenia cmentarnego otaczającego kościół o znaczeniu historycznym i kulturowym. Wartość cmentarza podnosi dobrze zachowany starodrzew.
- Kościół gotycki z XIV w. , szerzej opisany powyżej w „Historii miejscowości”.
- Kapliczka przydrożna przy posesji nr 28 w Piotraszewie – zbudowana na końcu XIX w., usytuowana w linii ogrodzenia posesji nr 28, elewacją frontową zwrócona w stronę drogi. Jest murowana z cegły, licowana, na ceglany cokole, wnętrza otynkowane, dach z cegły kryty warstwą betonu. Wzniesiona została na rzucie zbliżonego do kwadratu prostokąta.

- Kapliczka przydrożna przy ogrodzeniu kościoła, w granicach działki nr 21 – usytuowana w otoczeniu kościoła, przy narożniku ogrodzenia cmentarza przykościelnego, murowana z cegły, licowana, wnęka wewnątrz otynkowana. Wzniesiona została na rzucie prostokąta. Elewacja frontowa poprzedzona jest betonowym stopniem i znajduje się w niej duża, zamknięta łukiem odcinkowym i otynkowana wewnątrz wnęka, a w niej krucyfiks. W polu szczytu znajduje się tabliczka z datą „1802 – 1988”.
- Dawna plebania, obecnie dom nr 18 – zbudowana w 1806 r., usytuowana w centrum wsi, po zachodniej stronie drogi wiejskiej. Dom jest murowany z cegły, tynkowany, na niskiej, kamiennej podmurówce, piwnice nakryte są sklepieniem kolebkowym, stropy wyższe drewniane, więźba dachowa kleszczowo – płatwiowa, dach kryty esówką, posadzki cementowe i podłogi z desek. Budynek wzniesiony został na planie prostokąta z ryzalitem pozornym od frontu mieszczącym wejście do budynku. W górnej kondygnacji ryzalitu znajdują się daty budowy – 1806 r. i remontu – 1931 r.
- Dom nr 11, w granicach działki nr 186 – zbudowany został w 4 ćw. XIX w., usytuowany w centrum wsi, po zachodniej stronie głównej drogi wiejskiej. Jest murowany z cegły, tynkowany, na niskiej, kamiennej podmurówce, posiada ceglana przybudówkę. Wzniesiony został na rzucie prostokąta z prostokątną przybudówką od strony południowej.



Kapliczka w centrum wsi

### **2.3. Obiekty i tereny**

Na terenie Piotraszewa występuje skwer wokół świetlicy wiejskiej. Przez obszar sołectwa przebiega liczący 22 km szlak rowerowy nr 5 Smolajny ZSR (obwodnica) - Dębowa Góra - Urbanowo - dawny nasyp kolejowy linii "Orneta - Lidzbark Warmiński" - Mawry - Piotraszewo - obwodnica, obwód leśny nr 240) włączony do sieci szlaków rowerowych LGD „Warmiński Zakątek”.

### **2.4. Infrastruktura społeczna**

Obiektem stanowiącym centrum kulturalno – oświatowe jest świetlica wiejska, w której organizowane są różnego typu zabawy, imprezy kulturalne, konkursy, spotkania mieszkańców.


Od 2008 roku świetlica prowadzona jest przez lokalne Stowarzyszenie Na Rzecz Mieszkańców Piotraszewa „Wieś Moich Marzeń”. Dzięki aktywności stowarzyszenia w świetlicy odbywają się regularnie zajęcia dla dzieci i młodzieży oraz imprezy integrujące wszystkich mieszkańców wsi („Dzień Kobiet”, „Mikołajki”, „Sylwester” itp.). Stowarzyszenie pozyskuje na swoją działalność fundusze z różnorodnych źródeł zewnętrznych. Realizowano tu między innymi programy Fundacji Wspomagania Wsi („Pożyteczne wakacje”, Pożyteczne ferie), w ramach których zorganizowany został czas wolny dzieciom i poprawiono estetykę wsi. Przedstawiciele stowarzyszenia oraz sołectwa czynnie biorą udział we wszelakich imprezach kulturalnych w gminie, dumnie reprezentując i promując swoją „małą ojczyznę”. Podczas wspomnianych wydarzeń kulturalnych promowane są również działania świetlicy (poprzez wystawy prac dzieci i młodzieży oraz prezentowanie innej dziecięcej twórczości).

Świetlica wiejska jest najważniejszym ośrodkiem życia kulturalnego na wsi. To właśnie tutaj odbywają się wszystkie imprezy kulturalne, integracyjne oraz zajęcia edukacyjne. Świetlica wiejska pełni funkcję wychowawczą i animacyjną. Dzięki zajęciom w niej organizowanym, mieszkańcy integrują się ze sobą i aktywizują, co prowadzi do poprawy jakości życia we wsi i przeciwdziałania patologiom społecznym. Poza tym promocja kultury lokalnej może stać się atutem, który wzmacnia atrakcyjność turystyczną całej gminy. To z kolei, może prowadzić do wzrostu gospodarczego i zwiększenia się miejsc pracy.

Aby aktywność mieszkańców oraz promocja wsi mogła się dalej rozwijać, bardzo ważne jest zmodernizowanie świetlicy i przystosowanie jej do potrzeb mieszkańców (w



szczegółności dzieci i młodzieży).



Wychowankowie świetlicy wiejskiej podczas zajęć



Stoisko promujące wieś podczas „Gminnych Dożynek Wiejskich”.

Na terenie sołectwa Piotraszewo istnieje również przedszkole i szkoła podstawowa. Niestety nie ma tu szkół podstawowych, gimnazjalnych oraz ponadgimnazjalnych – młodzież dojeżdża do szkół w Dobrym Mieście, czasami do Lidzbarka Warmińskiego i do Olsztyna. Szkolnictwo w Gminie przedstawia się następująco:

#### **Szkolnictwo gimnazjalne:**

- **Gimnazjum Publiczne** im. Jana Pawła II w Dobrym Mieście ul. Garnizonowa,
- **Gimnazjum Niepubliczne** Stowarzyszenie na Rzecz Oświaty i Kultury w Dobrym Mieście ul. Ułańska.

#### Szkolnictwo ponadgimnazjalne:

Edukacyjna oferta ponadgimnazjalna jest realizowana przez:

- **Zespół Szkół Zawodowych w Dobrym Mieście:**

Liceum Profilowane: Zarządzanie Informacją,

Technikum: mechaniczne i handlowe,

Zasadnicza Szkoła Zawodowa

Uzupełniające Liceum Ogólnokształcące

Szkoła Policealna w kierunkach: technik informatyk, technik ekonomista,

➤ **Zespół Szkół Rolniczych w Smolajnach:**

Liceum Profilowane: Zarządzanie Informacją

Technikum Rolnicze: Obsługa Ruchu Turystycznego

➤ **Liceum Ogólnokształcące w Dobrym Mieście.**

## ***2.5. Infrastruktura techniczna***

### **Infrastruktura techniczna**

W Piotraszewie przeważa zabudowa zwarta z niewielką częścią kolonii. Wieś posiada stały dostęp do wodociągów - zarówno we wsi jak i na koloniach. Brak kanalizacji zbiorczej jak i przydomowych oczyszczalni ścieków prowadzi do zagrożeń związanych z ochroną środowiska. Wieś posiada także podstawową infrastrukturę telekomunikacyjną. Na terenie miejscowości nie ma kotłowni zbiorczej, budynki ogrzewane są piecami kaflowymi lub centralnym ogrzewaniem. Głównymi paliwami są węgiel oraz drewno.

### **Lokalizacja, dostępność komunikacyjna**

Przez miejscowość Piotraszewo przebiega utwardzona asfaltowa droga gminna, która łączy się z drogą powiatową. Pozostałe drogi są to wewnętrzne drogi gruntowe, które jednak w większości wymagają poprawy i modernizacji.

## ***2.6. Gospodarka i rolnictwo***

Obszar wsi Piotraszewo nie wykształcił alternatywnych, trwałych perspektyw lokalnego rozwoju gospodarczego. Lokalna gospodarka opiera się głównie na rolnictwie. Na 48 nieruchomości, 35 to gospodarstwa rolne. Rolnictwo w Piotraszewie nastawione jest głównie na produkcję zbóż. Są to niewielkie gospodarstwa rolne. Znaczna część mieszkańców dojeżdża do pracy w Dobrym Mieście.

Rozwój przedsiębiorczości na terenie Piotraszewa jest niewielki.

Aktualnie na terenie miejscowości Piotraszewo funkcjonuje jedynie sklep spożywczo-przemysłowy.

Sytuacja mieszkańców wsi na rynku pracy jest trudna ze względu na to, że często nie posiadają oni cech poszukiwanych przez pracodawców. Wynika to głównie z ich niewielkiego pozarolniczego doświadczenia zawodowego lub nieodpowiedniego wykształcenia.

## **2.7. Kapitał społeczny i ludzki**

Mieszkańcy Piotraszewa to aktywne społeczeństwo, chętnie angażujące się w inicjatywy lokalne i różnego rodzaju działania na rzecz poprawy jakości życia na wsi.

Na szczególne podkreślenie w społecznej aktywności mieszkańców zasługuje współpraca wszystkich lokalnych organizacji: **stowarzyszenia, parafii, rady sołectkiej oraz jednostki OSP w kreowaniu jakości życia na wsi.**

Funkcjonujące w sołectwie organizacje pozarządowe:

Stowarzyszenie Na Rzecz Mieszkańców Piotraszewa założone w 2008 roku, którego głównymi celem działalności jest edukacja dzieci, młodzieży i dorosłych, rozwój i wzbogacanie kultury mieszkańców wsi czy diagnozowanie i rozwiązywanie problemów życia wsi.

Stowarzyszenie podejmuje próby pozyskiwania funduszy zewnętrznych na swoją działalność statutową- rozwój wsi, integrację mieszkańców (szczególnie dzieci i młodzieży), podnoszenie jakości życia mieszkańców wsi.

Praca z dziećmi i młodzieżą jest utrudniona, ze względu na zły stan techniczny świetlicy wiejskiej: od lat nie remontowanej, zawilgoconej, nie ogrzewanej. Mogłoby się to z pewnością zmienić, gdyby pojawiły się fundusze na remont i wyposażenie. Świetlica jest duża, składa się na nią kilka pomieszczeń (kuchnia, sala komputerowa i duża sala przeznaczona na imprezy integracyjne itp.), dlatego, gdyby została wyremontowana, mogłaby stać się ośrodkiem kulturalnym „z prawdziwego zdarzenia”. Niemniej stowarzyszenie dokłada wszelkich starań, aby integrować mieszkańców i działać na rzecz wsi. Jest to możliwe dzięki dotacjom pozyskiwanym od Gminy Dobre Miasto, Fundacji Wspomagania Wsi i tym podobnym organizacji.

Oprócz stowarzyszenia, prężnie rozwija się jednostka OSP, która dumnie reprezentuje wieś na zewnątrz, poprzez udział w zawodach strażackich, sportowych itp. Przy jednostce działa także młodzieżowa drużyna pożarnicza, do której należy 7 osób. Ochotnicza Straż

Požarna w Piotraszewie może pochwalić się prowadzoną od wielu lat kroniką, w której dokumentowane są najważniejsze wydarzenia w historii wsi.

Mieszkańcy wsi, mimo że są aktywni, posiadają bardzo różny poziom wykształcenia, wykonują różne zawody i reprezentują różne narodowości, w związku z czym potrzebują wielu działań, wspólnych przedsięwzięć, aby się zintegrować i zrozumieć ideę oddolności inicjatyw w procesie odnowy wsi.



„Mikołajki” w świetlicy



Kronika prowadzona przez Ochotniczą Straż Pożarną w Piotraszewie



Kronika prowadzona przez Ochotniczą Straż Pożarną w Piotraszewie



Młodzieżowa drużyna pożarnicza

### Rozdział 3

#### Ocena mocnych i słabych stron miejscowości, w której będzie realizowana operacja

Mając na uwadze dostępne zasoby naturalne wsi oraz potencjał społeczny miejscowości została dokonana analiza SWOT ukazujące mocne i słabe strony sołectwa Piotraszewo, a także przyszłe aspekty zawarte w szansach i zagrożeniach.

MOCNE STRONY	SŁABE STRONY
<ul style="list-style-type: none"> <li>➤ wysokie walory krajobrazu, zarówno</li> </ul>	<ul style="list-style-type: none"> <li>➤ zły stan techniczny świetlicy wiejskiej</li> <li>➤ brak infrastruktury sprzyjającej</li> </ul>

przyrodnicze jak i turystyczne, ➤ posiadane zasoby naturalne - lasy, jezioro ➤ duży potencjał ludzki w wieku produkcyjnym, ➤ bardzo korzystne warunki do rozwoju turystyki.	rozwojowi turystyki, ➤ zły stan nawierzchni dróg, w szczególności tych nieutwardzonych,
<b>SZANSE</b>	<b>ZAGROŻENIA</b>
➤ alternatywne źródła finansowania, w tym środki pomocowe z UE, ➤ modernizacja i poprawa stanu dróg, ➤ wykorzystanie walorów geograficznych i przyrodniczych ➤ odpowiednia promocja walorów sołectwa, ➤ budzenie aktywności i inicjatywy społeczności lokalnej.	➤ migracja ludzi młodych do większych ośrodków i miast, ➤ degradacja środowiska naturalnego, ➤ niespójność i mało estetyczny wygląd wsi, ➤ znikoma ilość środków finansowych wpływających na wieś, ➤ zły stan podstawowej infrastruktury technicznej.

Podstawowym czynnikiem warunkującym rozwój wsi jest poprawa stanu technicznego świetlicy wiejskiej, która stanowi centrum kulturalne wsi. Modernizacja świetlicy wiejskiej stworzyłaby lepsze wykorzystanie potencjału ludzkiego miejscowości. Pojawiające się środki finansowe należy wykorzystać na poprawę estetyki wsi oraz rozwój intelektualny mieszkańców wsi.

## Rozdział 4

### Opis planowanych zadań inwestycyjnych i przedsięwzięć aktywizujących społeczność lokalną w okresie 2010 – 2017



*Wizja rozwoju wsi*

<b>DIAGNOZA SYTUACJI OBECNEJ</b>		<b>WIZJA STANU DOCELOWEGO</b>	
Co ją wyróżnia?	Rozwijająca się działalność społeczna i kulturalna.	Co ma ją wyróżniać?	Rozwój działalności kulturalnej i sportowej, kompleksowa baza sportowo-kulturalna w oparciu o zmodernizowaną i wyposażoną świetlicę wiejską.
Jakie pełni funkcje?	Mieszkaniową.	Jakie ma pełnić funkcje?	Mieszkaniową, kulturalną, sportową, rekreacyjną.
Kim są mieszkańcy?	Rolnicy, pracownicy, renciści, emeryci, młodzież.	Kim mają być mieszkańcy?	Zintegrowani mieszkańcy wsi, podnoszący swoje kwalifikacje, zaangażowani w życie wsi, aktywna młodzież.
Co daje utrzymanie?	Praca na roli, praca dorywcza, praca „na czarno”, praca w sektorze produkcyjnym i usługowym poza wsią, zasiłki socjalne, zasiłki dla bezrobotnych	Co ma dać utrzymanie?	Stać praca w sektorze produkcyjno – usługowym we wsi i poza wsią, działalność gospodarcza i usługowa.
Jak są zorganizowani mieszkańcy?	Stowarzyszenie, jednostka OSP	Jak mają być zorganizowani mieszkańcy?	Rada Sołecka, wyspecjalizowane stowarzyszenia posiadające status organizacji pożytku publicznego

W jaki sposób rozwiązują problemy?	Doraźne zebrania wiejskie, indywidualne interwencje u władz gminy.	W jaki sposób mają być rozwiązywane problemy?	Okresowe spotkania i zebrania wiejskie, spotkania z władzami gminy, współpraca z sąsiednimi miejscowościami, zwiększenie przepływu informacji między mieszkańcami.
Jak wygląda nasza wieś?	Zabudowa jednorodzinna.	Jak ma wyglądać nasza wieś?	Czysto, estetycznie, zagospodarowane posesje, ułożone chodniki, założenie skwerów zieleni.
Jaki jest stan otoczenia i środowiska?	Czyste środowisko w pobliżu wsi, las i liczne tereny zielone.	Jaki ma być stan otoczenia i środowiska?	Czyste i przyjazne środowisko dla ludzi i przyrody, wykorzystanie naturalnych walorów przyrodniczych i turystycznych.
Co proponujemy dzieciom i młodzieży?	Zajęcia sportowe i kulturalne.	Co zaproponujemy dzieciom i młodzieży?	Korzystanie z bazy kulturalno – sportowej na bazie świetlicy wiejskiej. Stałe prowadzone zajęcia warsztatowe z dziećmi. Imprezy integracyjne. Wyjazdy edukacyjne.

Dalszy rozwój miejscowości Piotraszewo związany jest głównie z rozwojem działalności kulturalnej i sportowej. Dziedziny te mogą w przyszłości przyczynić się do rozwoju turystyki - co z kolei może mieć przełożenie na nowe miejsca pracy.

### ***Planowane kierunki rozwoju***

Zważywszy diagnozę stanu aktualnego zawartego w silnych i słabych stronach, jak również przyszłych aspektach zawartych w szansach i zagrożeniach oraz dokonując analizy stanu aktualnego i wizji stanu docelowego opracowano następujące cele strategiczne:

#### **Cel 1: Rozwój kulturalny, sportowy i turystyczny wsi**

Priorytetowym przedsięwzięciem jest stworzenie infrastruktury stwarzającej warunki do aktywności mieszkańców oraz promowania swoich zasobów.

Duże zaangażowanie lokalnej społeczności oraz zasoby przyrodnicze stwarzają dogodne warunki rozwoju wsi Piotraszewo. Aby powyższy cel mógł być osiągnięty, niezbędny jest remont świetlicy wiejskiej, oraz odnowienie największego zabytku, który przyciągnąłby turystów – kościoła gotyckiego

#### **Cel 2: Rozwój sportowy wsi**

Rozwój sportowy jest niezwykle ważnym aspektem, szczególnie w życiu dzieci i młodzieży. Dzięki wszelakim zajęciom sportowym poprawi się kondycja fizyczna dzieci, a także nastąpi ich integracja, wzrost aktywności oraz wiary we własne siły. Aby cel ten mógł być spełniony, niezbędna jest budowa profesjonalnego boiska sportowego.

#### **Cel 3: Efektywny rozwój społeczeństwa**

Mając na uwadze poprawę warunków życia na wsi oraz wyrównywanie szans rozwojowych i edukacyjnych mieszkańców, w tym głównie dzieci i młodzieży, należy skupić się na inwestowaniu w jej rozwój, poprzez organizację różnorodnych warsztatów, szkoleń, kół zainteresowań, wyjazdów edukacyjnych. Działania te przyczynią się w przyszłości do zwiększenia szans na rynku pracy. Dzięki organizacji w/w zajęć nastąpi także integracja i aktywizacja mieszkańców Piotraszewa.

#### **Cel 4: Rozwój infrastruktury technicznej wsi**

Jest to podstawowy cel, gdyż dopiero po zagwarantowaniu dogodnych warunków bytowych, takich jak dobry stan dróg, mieszkańcy będą mogli skupić się na rozwoju kulturalnym czy sportowym.

#### **Opis planowanych przedsięwzięć oraz harmonogram ich realizacji**

Środkiem do osiągnięcia założonych celów, w ramach planowanych kierunków odnowy miejscowości Piotraszewo ma być realizacja poniżej przedstawionych projektów, zarówno inwestycyjnych jak i nieinwestycyjnych. Realizacja jednego projektu może się przyczynić do osiągnięcia więcej niż jednego celu.

<b>Projekty inwestycyjne</b>				
Lp.	Nazwa i opis projektu	Szacunkowa wartość projektu	Termin realizacji	Źródło finansowania projektu
1	<p><b>Remont wieży kościoła w Piotraszewie</b></p> <p><b>cel:</b> ochrona dziedzictwa kulturowego</p> <p>W ramach przedsięwzięcia przygotowana zostanie dokumentacja, a następnie naprawiona zostanie zabytkowa wieża oraz dach Kościoła w Piotraszewie</p> <p>Przeznaczenie: mieszkańcy wsi Piotraszewo, osoby odwiedzające miejscowość</p>	310 000,00	2010-2011	środki własne Parafii, PROW na lata 2007-2013

2	<p><b>Remont i przebudowa świetlicy wiejskiej oraz zakup niezbędnego wyposażenia do świetlicy</b></p> <p><b>cel:</b> rozwój społeczno-kulturalny wsi Piotraszewo i zwiększenie funkcjonalności budynku świetlicy wiejskiej</p> <p>W ramach inwestycji planowane jest przeprowadzenie gruntownego remontu budynku świetlicy wiejskiej w tym wymiana pokrycia dachowego, przebudowa sanitariatów, wymiana drzwi i okien, elewacja zewnętrzna i pomalowanie pomieszczeń. Ponadto w ramach inwestycji planowany jest zakup niezbędnego wyposażenia do pomieszczeń świetlicy wiejskiej stołów, krzeseł, piłkarzyków itp.</p> <p>Przeznaczenie: mieszkańcy wsi Piotraszewo oraz okolicznych miejscowości</p>	300 000,00	2011-2012	środki własne gminy, fundusze UE i krajowe
3	<p><b>Budowa pola namiotowego i stworzenie punktu widokowego</b></p> <p><b>cel:</b> podniesienie atrakcyjności turystycznej wsi Piotraszewo</p> <p>W ramach inwestycji planowane jest utworzenie profesjonalnego pola namiotowego wraz z punktem widokowym nad pobliskim jeziorem.</p> <p>Przeznaczenie: Turyści odwiedzający okolicę, mieszkańcy okolicznych wsi</p>	15 000,00	2010 - 2011	środki własne, dostępne fundusze UE i krajowe
4	<p><b>Budowa punktu widokowego i stworzenie ścieżki edukacyjnej.</b></p> <p><b>cel:</b> edukacja przyrodnicza i podniesienie atrakcyjności turystycznej wsi Piotraszewo</p> <p>W ramach inwestycji planowane jest stworzenie ścieżki przyrodniczo-edukacyjnej z nad pobliskiego jeziora poprzez las do punktu widokowego.</p> <p>Przeznaczenie: dzieci zamieszkujące Piotraszewo i okoliczne miejscowości, turyści</p>	15 000,00	2010-2012	środki własne, dostępne fundusze UE i krajowe

	wypoczywający nad jeziorem i odwiedzający Piotraszewo			
5	<p><b>Budowa placu zabaw wraz z boiskiem dla dzieci</b></p> <p><b>cel:</b> poprawa warunków zabawy i rekreacji najmłodszych mieszkańców wsi</p> <p>W ramach inwestycji planowane jest wykonanie placu zabaw dla dzieci, zakup wyposażenia w postaci huśtawek, karuzeli, zjeżdżalni, piaskownicy itp. oraz stworzenie boiska sportowego</p> <p>Przeznaczenie: dzieci zamieszkujące Piotraszewo, dzieci z okolicznych miejscowości</p>	75 000,00	2011	Fundusze sołectwa, środki gminne i Unii Europejskiej
6	<p><b>Budowa chodnika we wsi Piotraszewo</b></p> <p><b>cel:</b> poprawa warunków komunikacji pieszej we wsi Piotraszewo</p> <p>W ramach przedsięwzięcia planowane jest wykonanie chodnika dla pieszych wzdłuż drogi powiatowej biegnącej przez miejscowość Piotraszewo. Chodnik wykonany zostanie z kostki polbruk.</p> <p>Przeznaczenie: mieszkańcy wsi Piotraszewo, osoby odwiedzające miejscowość</p>	200 000,00	2010-2012	środki własne gminy, fundusze UE i krajowe
7	<p><b>Naprawa zabytkowego muru wokół Kościoła</b></p> <p><b>cel:</b> ochrona dziedzictwa kulturowego</p> <p>W ramach przedsięwzięcia naprawiony i odrestaurowany zostanie zabytkowy mur wokół największego zabytku w Piotraszewie</p> <p>Przeznaczenie: mieszkańcy wsi Piotraszewo, osoby odwiedzające miejscowość</p>	500 000,00	2013-2015	środki własne, dostępne fundusze UE i krajowe
<b>Projekty nieinwestycyjne</b>				
1	<p><b>Organizacja kursów i szkoleń</b></p> <p><b>cel:</b> wzrost kwalifikacji i kompetencji mieszkańców wsi Piotraszewo</p> <p>Planowana jest organizacja kursów i szkoleń,</p>	30 000,00	2010 - 2017	dostępne fundusze UE i krajowe

	<p>dzięki którym społeczność lokalna udoskonali swoje obecne umiejętności i nabędzie nowe. Planuje się przeprowadzenie kursów o następującej tematyce: kurs kulinarny, komputerowy, językowy, kursy rozwijające zdolności manualne m.in. wyszywania, rękodzielniczy, plastyczny itp.</p> <p>Przeznaczenie: mieszkańcy sołectwa Piotraszewo</p>			
2	<p><b>Organizacja zajęć warsztatowych i kół zainteresowań dla dzieci i młodzieży</b></p> <p><b>cel:</b> rozwijanie zainteresowań i umiejętności dzieci i młodzieży</p> <p>Planowane jest prowadzenie na bazie świetlicy wiejskiej kół zainteresowań dzieci i młodzieży.</p> <p>Przeznaczenie: dzieci i młodzież ze wsi Piotraszewo oraz okolicznych miejscowości</p>	6 000,00	2011-2015	dostępne fundusze UE i krajowe
3	<p><b>Promocja walorów rekreacyjno - wypoczynkowych miejscowości</b></p> <p><b>cel:</b> wzrost atrakcyjności turystycznej wsi Piotraszewo</p> <p>W ramach tego działania planowane jest organizacja stoisk promocyjnych wsi Piotraszewo przy okazji różnorodnych spotkań międzygminnych, imprez. Planowane jest także wydanie ulotek promujących wieś, zasoby przyrodnicze, walory turystyczne.</p> <p>Przeznaczenie: mieszkańcy Piotraszewa oraz okolicznych wsi, osoby przyjezdne odwiedzające okolicę</p>	15 000,00	2010-2017	dostępne fundusze UE i krajowe
4	<p><b>Organizacja imprez mających na celu promocję wsi, lokalnych zasobów kulturowych, imprez integracyjnych</b></p> <p><b>cel:</b> promocja sołectwa Piotraszewo oraz integracja mieszkańców</p> <p>Planowana jest organizacja corocznych imprez sportowo-integracyjnych, takich jak Dzień Dziecka czy dożynki. Poprzez te</p>	20 000,00	2010 - 2017	dostępne fundusze UE i krajowe

<p>przedsięwzięcia nastąpi integracja mieszkańców wsi Piotraszewo oraz ich aktywizacja.</p> <p>Przeznaczenie: mieszkańcy sołectwa Piotraszewo oraz całej gminy, turyści odwiedzający Piotraszewo</p>			
--	--	--	--

### ***Źródła finansowania planowanych przedsięwzięć***

Źródłem finansowania powyższych przedsięwzięć inwestycyjnych, które mają się przyczynić do rozwoju wsi Piotraszewo mają być środki z PROW 2007-2013 „Podstawowe usługi dla gospodarki i ludności wiejskiej”, środki własne Gminy Dobre Miasto i środki dostępne w ramach programu LEADER.

Źródła finansowania przedsięwzięć nieinwestycyjnych tj. kursy, szkolenia, warsztaty będą pochodzić z Europejskiego Funduszu Społecznego w ramach PO Kapitał Ludzki, środków własnych Gminy Dobre Miasto, a także środki krajowe – Fundusz Inicjatyw Obywatelskich itp.

## **Rozdział 5**

### **Opis i charakterystyka obszarów o szczególnym znaczeniu dla zaspokojenia potrzeb mieszkańców, sprzyjających nawiązywaniu kontaktów społecznych, ze względu na ich położenie oraz cechy funkcjonalno – przestrzenne**

Obszarem o szczególnym znaczeniu dla mieszkańców jest plac wokół świetlicy wiejskiej, na którym można stworzyć plac zabaw dla dzieci, boisko sportowe, pole namiotowe, czy miejsce różnych festynów i imprez integracyjnych. Miejscem takim jest również budynek świetlicy wiejskiej, który jest jedynym miejscem spotkań mieszkańców.

PRZEWODNICZĄCA RADY

*Małgorzata Łańko*