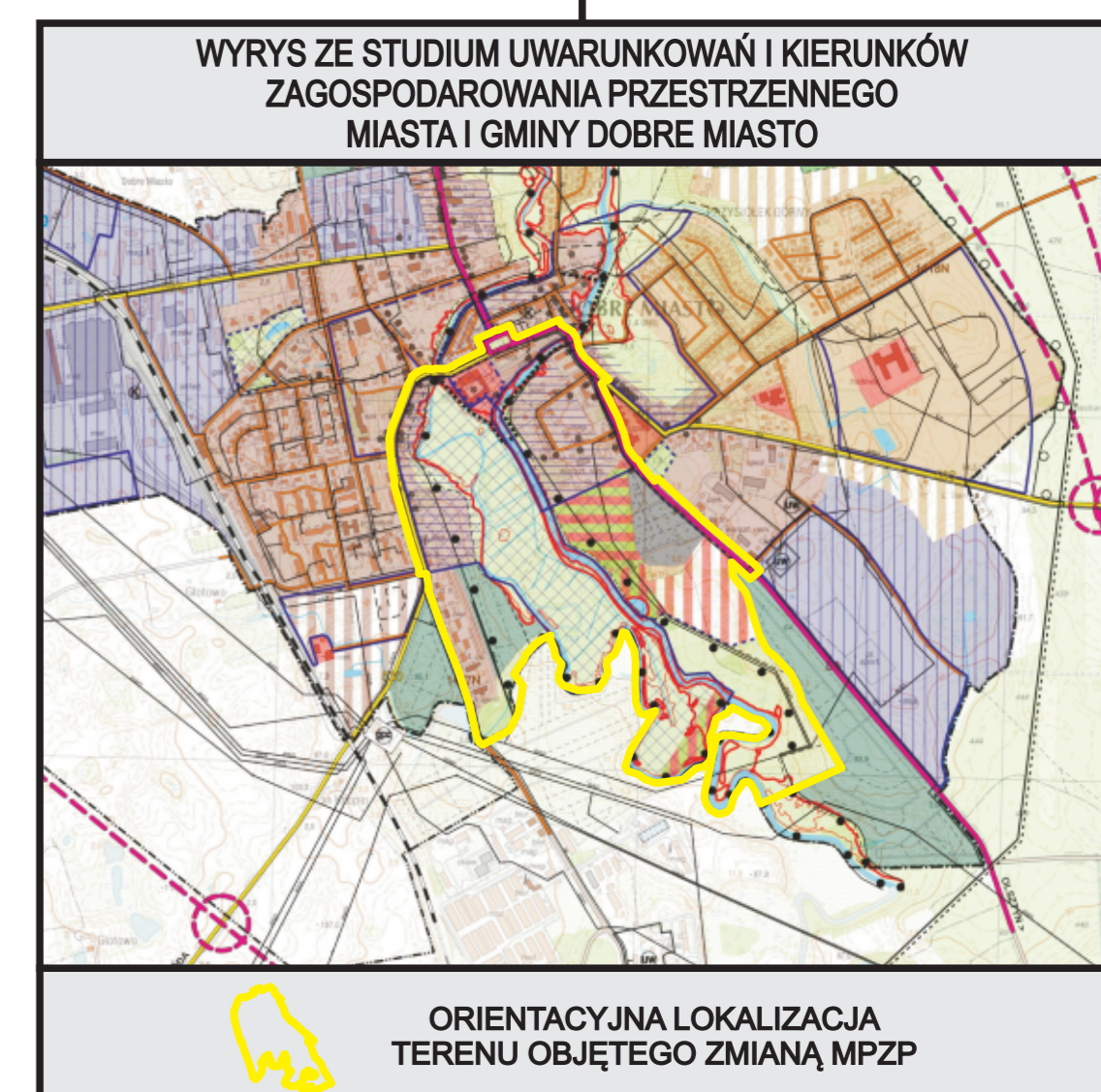
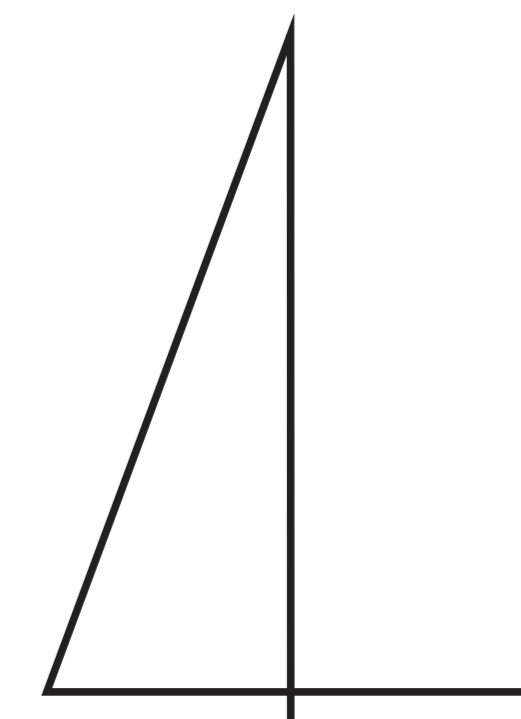
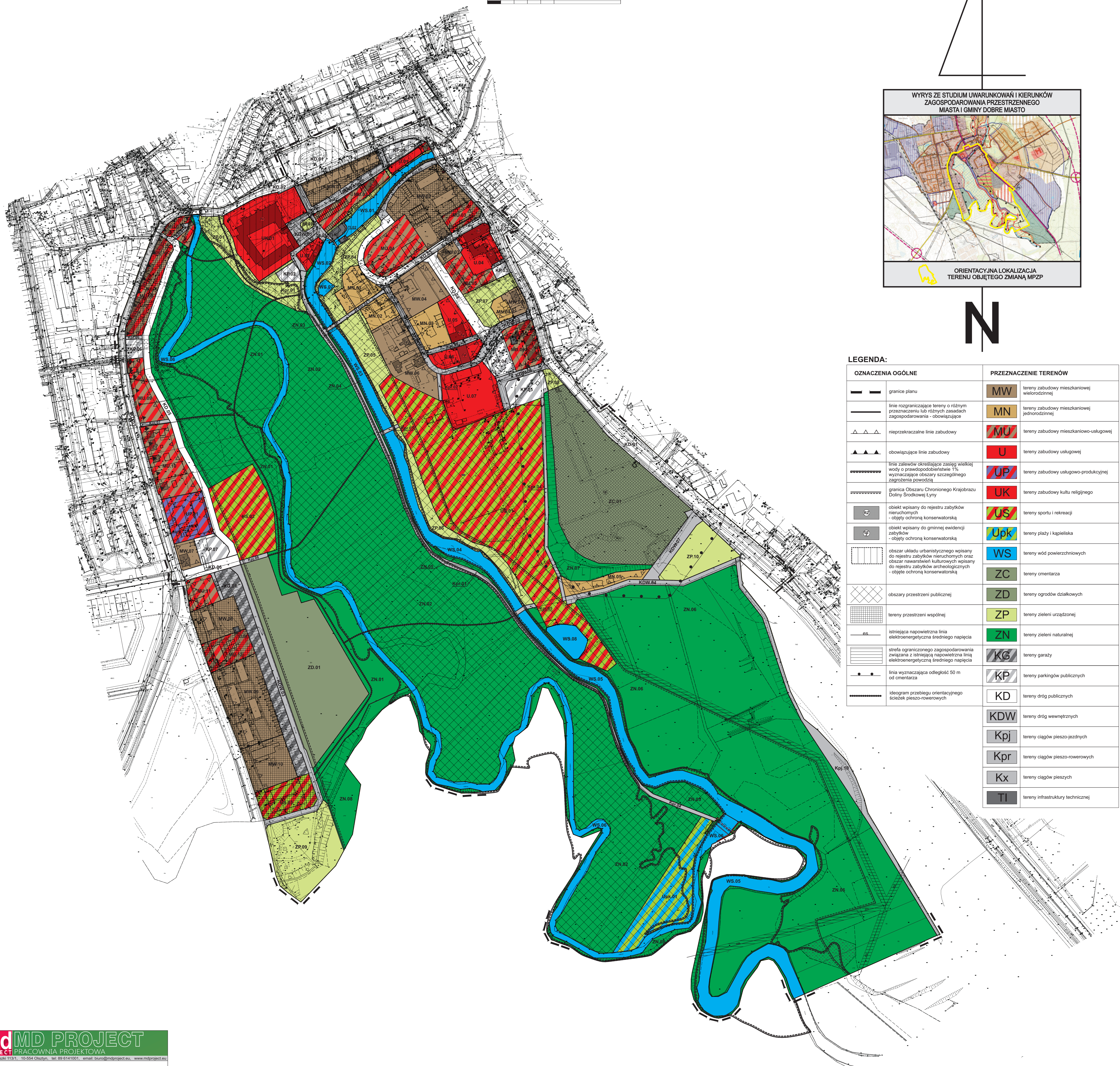


MIEJSCOWY PLAN ZAGOSPODAROWANIA PRZESTRZENNEGO W REJONIE ULIC: ŁUŻYCKIEJ, OLSZTYŃSKIEJ, GÓRNEJ, ORŁA BIAŁEGO I RZEKI ŁYNY W GRANICACH ADMINISTRACYJNYCH MIASTA DOBRE MIASTO

SKALA 1:2000



N



LEGENDA:

OZNACZENIA OGÓLNE	PRZEZNACZENIE TERENÓW
— — — — —	MW tereny zabudowy mieszkaniowej wielorodzinnej
— — — — —	MN tereny zabudowy mieszkaniowej jednorodzinnej
▲ ▲ ▲ ▲ ▲	MU tereny zabudowy mieszkaniowo-usługowej
▲ ▲ ▲ ▲ ▲	U tereny zabudowy usługowej
— — — — —	UP tereny zabudowy usługowo-produkcyjnej
— — — — —	UK tereny zabudowy kultury religijnej
⊕	US tereny sportu i rekreacji
⊕	Upk tereny plaży i kąpieliska
— — — — —	WS tereny wód powierzchniowych
— — — — —	ZC tereny cmentarza
— — — — —	ZD tereny ogrodów działkowych
— — — — —	ZP tereny zieleni urządzonej
— — — — —	ZN tereny zieleni naturalnej
— — — — —	KG tereny garaży
— — — — —	KP tereny parkingów publicznych
— — — — —	KD tereny dróg publicznych
— — — — —	KDW tereny dróg wewnętrznych
— — — — —	Kpj tereny ciągów pieszo-jezdnych
— — — — —	Kpr tereny ciągów pieszo-rowerowych
— — — — —	Kx tereny ciągów pieszych
— — — — —	Ti tereny infrastruktury technicznej

md MD PROJECT
PRACOWNIA PROJEKTOWA

ul. Rostkowska 113/1, 10-554 Olsztyn, tel. 89 614 1001, email: biuro@mdproject.eu, www.mdproject.eu

Miejscowy plan zagospodarowania przestrzennego w rejonie ulic: Łużyckiej, Olsztyńskiej, Górnej, Orła Białego i rzeki Łyny w granicach administracyjnych miasta Dobrze Miasto

Główny projektant: **Paweł Jabłoński**
POIU G-313/2014

Projektant: **Dariusz Łąguna**
POIU G-156/2003

Załącznik nr 1
do uchwały Rady Miejskiej w Dobrym Mieście
Nr _____ z dnia _____ r.
opublikowany w Dzienniku Urzędowym
Województwa Warmińsko-Mazurskiego
pod poz. _____ z dnia _____ r.