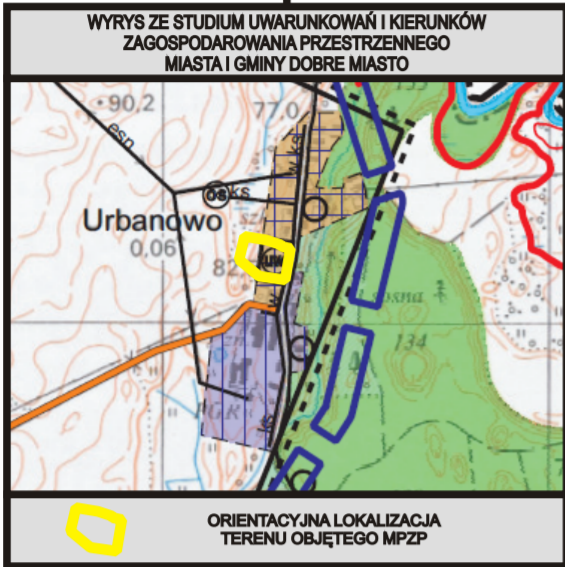
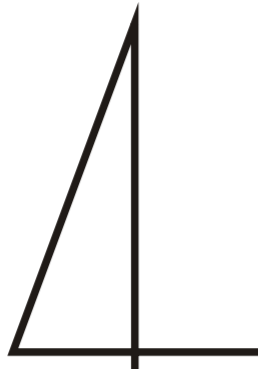
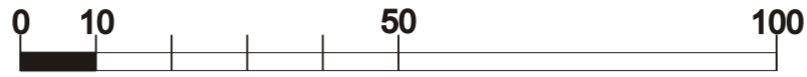
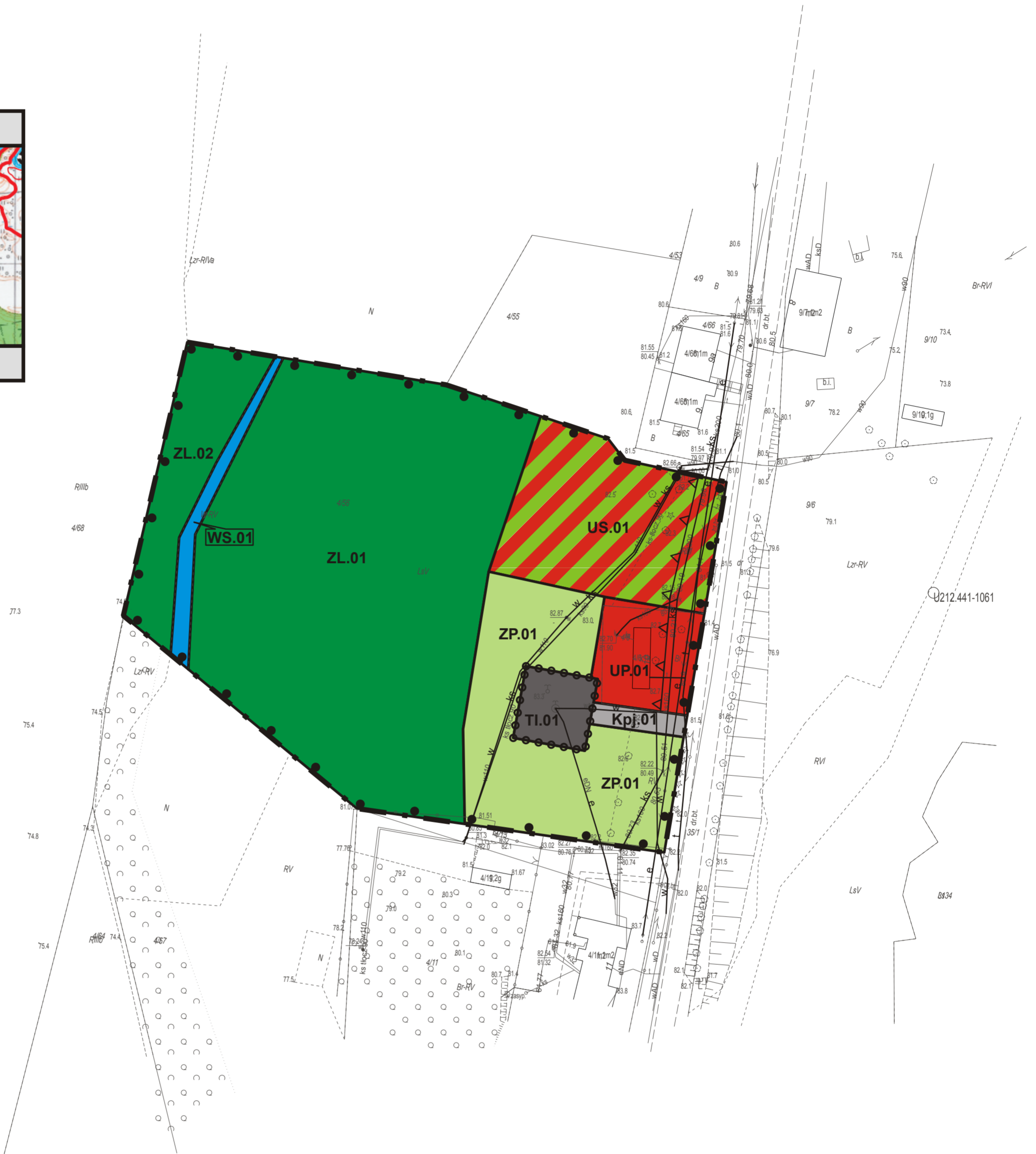


# MIEJSCOWY PLAN ZAGOSPODAROWANIA PRZESTRZENNEGO FRAGMENTU GMINY DOBRE MIASTO W REJONIE WSI URBANOWO

SKALA 1:1000



N



## LEGENDA:

OZNACZENIA OGÓLNE		PRZEZNACZENIE TERENÓW	
— . . —	granice planu	<b>UP</b>	teren zabudowy usług publicznych
— — — —	linie rozgraniczające tereny o różnym przeznaczeniu lub różnych zasadach zagospodarowania - obowiązujące	<b>US</b>	teren sportu i rekreacji
△ △ △	nieprzekraczalne linie zabudowy	<b>ZP</b>	teren zieleni urządzonej
○ ○ ○ ○ ○ ○	granica strefy ochrony bezpośredniej istniejącego ujęcia wody	<b>WS</b>	teren wód powierzchniowych
● ●	granica obszaru wpisanego do gminnej ewidencji zabytków - objętego ochroną konserwatorską	<b>ZL</b>	teren zieleni leśnej
— w —	istniejąca sieć wodociągowa	<b>TI</b>	teren infrastruktury technicznej
— ks —	istniejąca sieć kanalizacji sanitarnej	<b>Kpj</b>	teren ciągu pieszo-jezdnego
— e —	istniejąca sieć elektroenergetyczna		
— t —	istniejąca sieć telekomunikacyjna		

Załącznik nr 1  
do uchwały Rady Miejskiej w Dobrym Mieście  
Nr z dnia r.  
opublikowany w Dzienniku Urzędowym  
Województwa Warmińsko-Mazurskiego  
pod poz. z dnia r.



planowanie przestrzenne - urbanistyka - rurelityka - architektura krajobrazu - kształtowanie, ochrona i projektowanie przestrzeni

MIEJSCOWY PLAN ZAGOSPODAROWANIA PRZESTRZENNEGO FRAGMENTU GMINY DOBRE MIASTO W REJONIE WSI URBANOWO

Główny projektant  
Paweł Jabłoński  
POIU G-313/2014