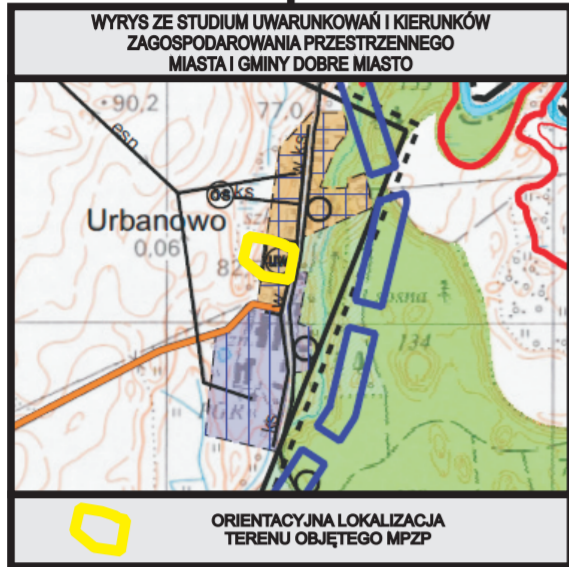
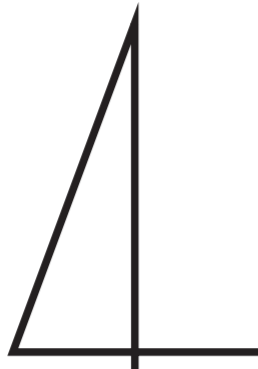
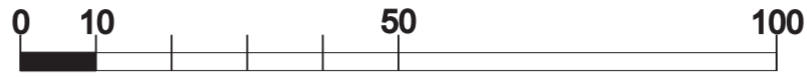


MIEJSCOWY PLAN ZAGOSPODAROWANIA PRZESTRZENNEGO FRAGMENTU GMINY DOBRE MIASTO W REJONIE WSI URBANDWO

SKALA 1:1000



N



LEGENDA:

OZNACZENIA OGÓLNE		PRZEZNACZENIE TERENÓW	
— . . —	granice planu	UP	teren zabudowy usług publicznych
— — — —	linie rozgraniczające tereny o różnym przeznaczeniu lub różnych zasadach zagospodarowania - obowiązujące	US	teren sportu i rekreacji
△ △ △	nieprzekraczalne linie zabudowy	ZP	teren zieleni urządzonej
○ ○ ○ ○ ○ ○	granica strefy ochrony bezpośredniej istniejącego ujęcia wody	WS	teren wód powierzchniowych
● — ●	granica obszaru wpisanego do gminnej ewidencji zabytków - objętego ochroną konserwatorską	ZL	teren zieleni leśnej
— w —	istniejąca sieć wodociągowa	TI	teren infrastruktury technicznej
— ks —	istniejąca sieć kanalizacji sanitarnej	Kpj	teren ciągu pieszo-jezdnego
— e —	istniejąca sieć elektroenergetyczna		
— t —	istniejąca sieć telekomunikacyjna		