

**Uchwała Nr XVIII/127/2015  
Rady Miejskiej w Dobrym Mieście  
z dnia 29 grudnia 2015 r.**

**w sprawie:** zatwierdzenia „Planu odnowy miejscowości Barcikowo na lata 2014 -2020”

Na podstawie art. 18 ust. 1 i 2 punkt 6 ustawy z dnia 8 marca 1990r. o samorządzie gminnym (tekst jednolity: Dz. U. z 2015 r. poz. 1515), w związku z art. 5 ust. 1 pkt 20 ustawy z dnia 7 marca 2007 r. o wspieraniu rozwoju obszarów wiejskich z udziałem środków Europejskiego Funduszu Rolnego na rzecz Rozwoju Obszarów Wiejskich (tekst jednolity: Dz. U. z 2013 r. poz. 173 ze zm.) **Rada Miejska w Dobrym Mieście uchwala, co następuje:**

**§ 1.**

Zatwierdza się „Plan Odnowy miejscowości Barcikowo na lata 2014 – 2020”, w brzmieniu stanowiącym załącznik nr 1 do niniejszej Uchwały.

**§ 2.**

Uchyła się uchwałę Nr XX/117/08 Rady Miejskiej W Dobrym Mieście z dnia 28 lutego 2008r. w sprawie przyjęcia „Planu Odnowy Barcikowa do roku 2013”.

**§ 3.**

Wykonanie uchwały powierza się Burmistrzowi Dobrego Miasta.

**§ 4.**


Uchwała wchodzi w życie z dniem podjęcia.

**Przewodniczący  
Rady Miejskiej**

**Joachim Zawacki**

Załącznik nr 1 do uchwały nr XVIII/127/2015  
Rady Miejskiej w Dobrym Mieście  
z dnia 29 grudnia 2015 r.

# Plan odnowy miejscowości Barcikowo na lata 2014-2020



Grudzień 2015

## SPIS TREŚCI

Wstęp.....	3
<b>Rozdział 1.</b>	
<b>Charakterystyka miejscowości, w której będzie realizowana operacja .....</b>	<b>4</b>
1.1 Położenie.....	4
1.2 Przynależność administracyjna .....	5
1.3 Powierzchnia .....	5
1.4 Liczba ludności .....	5
1.5 Historia miejscowości .....	6
1.6 Określenie przestrzennej struktury miejscowości .....	7
1.7 Warunki klimatyczno – przyrodnicze .....	7
<b>Rozdział 2.</b>	
<b>Inwentaryzacja zasobów odnowie miejscowości .....</b>	<b>8</b>
2.1 Zasoby przyrodnicze .....	8
2.2 Dziedzictwo kulturowe .....	9
2.3 Obiekty i tereny .....	10
2.4 Infrastruktura społeczna .....	11
2.5 Infrastruktura techniczna .....	11
2.6 Gospodarka i rolnictwo Infrastruktura społeczna .....	12
2.7 Kapitał społeczny i ludzki Infrastruktura społeczna .....	12
<b>Rozdział 3.</b>	
<b>Ocena mocnych i słabych stron miejscowości, w której będzie realizowana operacja .....</b>	<b>13</b>
<b>Rozdział 4.</b>	
<b>Opis planowanych zadań inwestycyjnych i przedsięwzięć aktywizujących społeczność lokalna w okresie 2014-2020 .....</b>	<b>15</b>
<b>Rozdział 5.</b>	
<b>Opis i charakterystyka obszarów o szczególnym znaczeniu dla zaspokajania potrzeb mieszkańców, sprzyjających nawiązywaniu kontaktów społecznych, ze względu na ich położenie oraz cechy funkcjonalno – przestrzenne .....</b>	<b>17</b>

## **Wstęp**

Plan Odnowy Miejscowości jest dokumentem o charakterze planowania strategicznego. Opracowanie i uchwalenie takiego dokumentu stanowi niezbędny warunek przy ubieganiu się o środki finansowe z istniejących programów służących wspieraniu obszarów wiejskich i społeczności wiejskiej takich jak np. „Program Rozwoju Obszarów Wiejskich na lata 2014 – 2020”. Dotyczy to przede wszystkim inwestycji mających poprawić komfort życia lokalnym społecznościom.

Plan Odnowy miejscowości Barcikowo na lata 2014 – 2020 został przygotowany przez mieszkańców wsi przy udziale przedstawicieli gminy. Zawiera on charakterystykę miejscowości, inwentaryzację zasobów służącą ujęciu stanu rzeczywistego, analizę SWOT czyli mocne i słabe strony miejscowości, przedsięwzięcia wraz z szacunkowym kosztorysem i harmonogramem działań.

Idea odnowy wsi wyrasta z przekonania, że odnowiona, doinwestowana i ożywiona kulturowo wieś odzyska swoją atrakcyjność, jako miejsce zamieszkania, zapewni swoim mieszkańcom godziwy standard i jakość życia oraz zdoła zatrzymać młodzież na terenach wiejskich.

Niniejszy plan jest planem otwartym, stwarzającym możliwość aktualizacji w zależności od potrzeb społecznych i uwarunkowań finansowych. Oznacza to, że mogą być dopisywane nowe zadania, a także to, że może zmienić się kolejność ich realizacji w zależności od uruchomienia i dostępu do funduszy UE.

**Mieszkańcy wsi Barcikowo**

## Rozdział 1

### Charakterystyka miejscowości, w której będzie realizowana operacja

#### 1.1. Położenie

Barcikowo to wieś położona na terenie Gminy Dobre Miasto, stanowiąca jedno z 23 sołectw tej gminy. Barcikowo leży w odległości 8 km od Dobrego Miasta. Położone jest w południowo-wschodniej części gminy Dobre Miasto i sąsiaduje z sołectwami: Stary Dwór, Podleśna, Kabikiejmy, Swobodna, Knopin. Z Dobrym Miastem połączone jest drogą krajową Nr 51 Olsztynek-Bartoszyce, która stanowi obwodnicę Barcikowa.

Mapa 1 Położenie Barcikowa w Gminie Dobre Miasto



Źródło: [www.encyklopedia.warmia.mazury.pl](http://www.encyklopedia.warmia.mazury.pl)

## 1.2. Przynależność administracyjna

Wieś – Barcikowo  
Gmina – Dobre Miasto  
Powiat – Olsztyński  
Województwo – warmińsko – Mazurskie

## 1.3. Powierzchnia

Barcikowo zajmuje powierzchnię 1077.8 ha, co stanowi 4,2 % ogólnej powierzchni gminy.

## 1.4. Liczba ludności

Liczba mieszkańców wsi Barcikowo wg stanu na dzień 30.06.2015r. wyniosła 336 osoby.

**Tabela 1:** Liczba ludności miejscowości Barcikowo w poszczególnych latach  
(stan na koniec grudnia każdego roku)

2008	2009	2010	2011	2012	2013	2014
313	318	317	317	316	324	331

Źródło: Opracowanie własne na podstawie danych z bazy Ewidencji Ludności Urzędu Miejskiego w Dobrym Mieście

Liczba ludności wsi w ciągu ostatnich 7 lat zwiększyła się o 18 osób.

**Tabela 2:** Struktura ludności miejscowości Barcikowo na dzień 30.06.2015

Struktura ludności	Liczba mieszkańców
Kobiety	158
Mężczyźni	178
<b>Ogółem</b>	<b>336</b>
<b>w tym:</b>	
wiek przedprodukcyjny	73
wiek produkcyjny	219
wiek po produkcyjny	44

Źródło: Opracowanie własne na podstawie danych z bazy Ewidencji Ludności Urzędu Miejskiego w Dobrym Mieście

Z powyższych danych wynika, że większość osób, bo aż ok. 65,18% stanowią osoby w wieku produkcyjnym, ok. 21,73% to dzieci i młodzież, natomiast ok. 13,09% stanowią osoby starsze.

Tak przedstawiająca się struktura wiekowa charakteryzująca się zdecydowaną większością mieszkańców w wieku produkcyjnym, świadczy o tym, że wieś posiada potencjalnie dobre perspektywy rozwojowe.

Porównując liczbę ludności w poszczególnych latach obserwujemy tendencję wzrostową, co przedstawia tabela 1:

### 1.5. Historia miejscowości

16 lutego 1292 r. biskup Henryk I Fleming nadał pruskim braciom Sanop i Erntor w lenno na prawie chełmińskim północną część ziemi Troben, później również jego południową część, która w odróżnieniu od północnej nosiła nazwę Barthentoben (Barcikowo) i była zamieszkiwana od pokoleń przez Prusów należących do tego samego plemienia, co Santrop i Ernotor.

W dokumencie z 25 maja 1353 r. biskup Johann I przekazał własność na prawie pruskim ze szczególną łaskawością 3 łany w obrębie ziemi Barthentoben kolejnemu Prusowi o nazwisku Bomnen. Ziemię tę otrzymali Prusowie pod warunkiem, że będą składali należny hołd swemu panu i nie będzie im wolno tej ziemi uprawiać. Zostali zobowiązani do służby rycerskiej o zwyczajowych obowiązkach oraz do płacenia podatków (mieli obowiązek zapłaty 30 marek na rzecz obrony). Postanowiono również, że biskup Johann I lub jego następcy założą na ziemi Barthentoben niemiecką wieś. Wtedy musiałby, Bomenen albo jego następcy przystąpić ze swoją własnością do gromady wiejskiej i dalej spełniać rycerskie powinności, do których zobowiązani byli pruscy rycerze w istniejących już niemieckich wsiach.

Biskup Johann z datą 13 czerwca 1365 r. nadał lokatorowi a zarazem pierwszemu sołtysowi wsi Barthentoben niejakiemu Ekardusowi i jego prawnym następcom 44 łany na prawie chełmińskim.

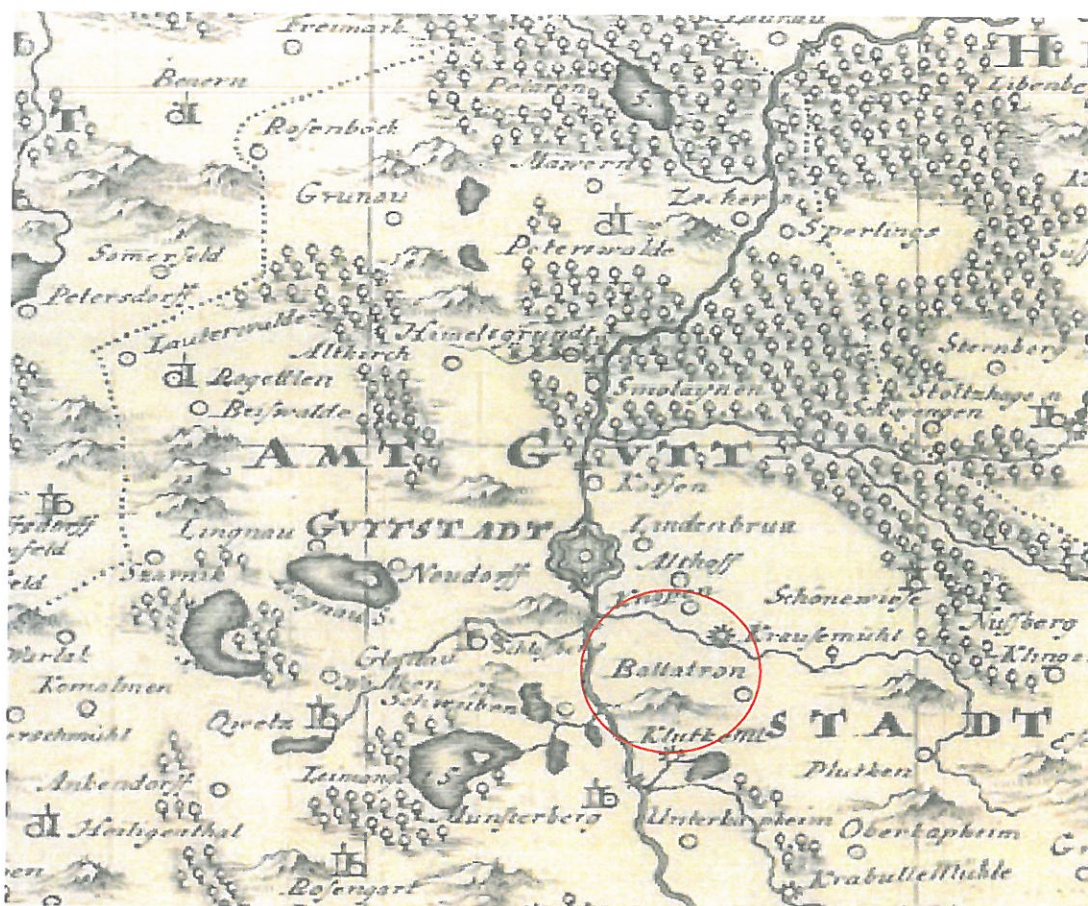
O tym, że początki wsi sięgają czasów panowania biskupa Johana I świadczy fakt, iż już 1365 r. zakończono karczowanie lasu po przyszlą wieś. Owej wsi zapewniono 3 lata wolne od podatków. Od 1369r. oddawano Biskupowi od łana na św. Marcina pół marki i 2 kury, równocześnie od pługa korzec żyta i korzec pszenicy.

Obok Bemenów były jeszcze w Barthentoben dwa inne lenna Prusów. Trzy lenna pruskie we wsi Barthentoben nie przetrwały długo. W odnalezionych we Fromborku biskupich archiwach z XV w nie ma śladu o trzech lennach pruskich. Według nich Bartentron ( Barcikowo) w urzędowym obrębie Guttstadt ( Dobre Miasto) ma 44 łany, z tego 4 sołtysie a reszta to były łany czynszowe.

W 1587 r. Bartentron ( Barcikowo) zamieszkiwał sołtys, który ze swoich 4 łanów zobowiązany był do lekkiej służby rycerskiej oraz zamieszkiwało 9 chłopców, którzy zobowiązani byli do wystawienia dla ochrony jednego uzbrojonego w długą lancę człowieka.

W 1616 r. biskup Rudnicki odnowił przywilej lokacyjny i wspomniął o 40 czynszowych i 4 sołtysich łanach.

10 czerwca 1676 r. Stefan Wydźga nadał Benedyktowi Berendtowi 3 łany czynszowe na prawie chełmińskim. 12 marca 1682 r. biskup Radziejowski skasował przywilej chełmiński tego nadania i temu samemu Berendtowi nadał 3 łany na 3 generacje za opłatą 6 marek. Po 1772 r. w pruskim kontrybucyjnym katastrze zanotowano 3 łany szlacheckie.



Mapa 1: mapa z 1755 r.

## 1.6. Określenie przestrzeni struktury miejscowości

Wieś, w głównej mierze posiada typową zabudowę wolnostojącą jednorodzinną oraz wielorodzinną. W większości są to domy jednokondygnacyjne z użytkowym poddaszem o prostej budowie z wejściami znajdującymi się pośrodku elewacji frontowej, czasami towarzyszą im wyjścia z drugiej strony budynku. Budynki mieszkalne często posiadają obramowanie okien. W okolicy domów znajdują się zabudowania gospodarcze.

Wielkość nieruchomości jest zróżnicowana. Powierzchnia działek wynosi od kilku arów do kilkunastu hektarów. Kształt działek przeważnie obejmuje kwadrat lub prostokąt zbliżony do kwadratu lub wyraźnie wydłużony.

Dla miejscowości Barcikowo nie ma opracowania miejscowego planu zagospodarowania przestrzennego.

## 1.7. Warunki klimatyczno – przyrodnicze

Warunki klimatyczno - przyrodnicze sołectwa Barcikowo, tak jak całej gminy Dobre Miasto, ukształtowały się w wyniku oddziaływania takich czynników jak rzeźba terenu, obecność zawartych kompleksów leśnych, zbiorników wodnych. Zróżnicowanie



warunków termicznych i wilgotnościowych zaznacza się najwyraźniej między obszarami obniżeń a wysoczyzną.

Niekorzystne warunki mikroklimatyczne panują w głęboko wciętej dolinie rzeki Łyny oraz w obniżeniach terenowych. Pionowy rozkład temperatur powietrza na tych terenach sprzyja utrzymywaniu się zastoisk chodnego powietrza i hamuje jego wymianę. Obniżenia terenowe charakteryzują się krótszym nasłonecznieniem, zwiększonymi amplitudami dobowymi temperatury, większą wilgotnością i częstym występowaniem mgieł.

### **Budowa Geomorfologiczna i surowce mineralne**

W budowie geomorfologicznej gminy, a także wsi Barcikowo można wyróżnić wysoczyznę moreny dennej i czołowej oraz obszar zandru. Obszar moreny dennej, o podłożu gliniastym stanowi największą jednostkę na terenie gminy. Morena czołowa zajmuje natomiast bardzo małą powierzchnię i jest częścią pasa ciągnącego się na południe od Lidzbarka Warmińskiego. Charakteryzują ją zmienność podłoża z występującymi na przemian: glinami, piaskami i żwirami. Obszar zandru ciągnący się pasem z południa na wschód zajmuje powierzchnię przylegającą do doliny rzeki Łyny. Doliny rzeczne są erozyjnymi formami terenowymi, których dna wypełnione są złożami torfu. Po wschodniej stronie doliny Łyny przeważają piaski zandrowe, a w jej części południowej – gliny zwałowe. Po zachodniej stronie doliny występują giny zwałowe, a północnej zastoiskowe.

Miąższość tych utworów wynosi ponad 10 m. U podnóży zboczy występują utwory deluwialne o miąższości 1-3 m.

## **Rozdział 2**

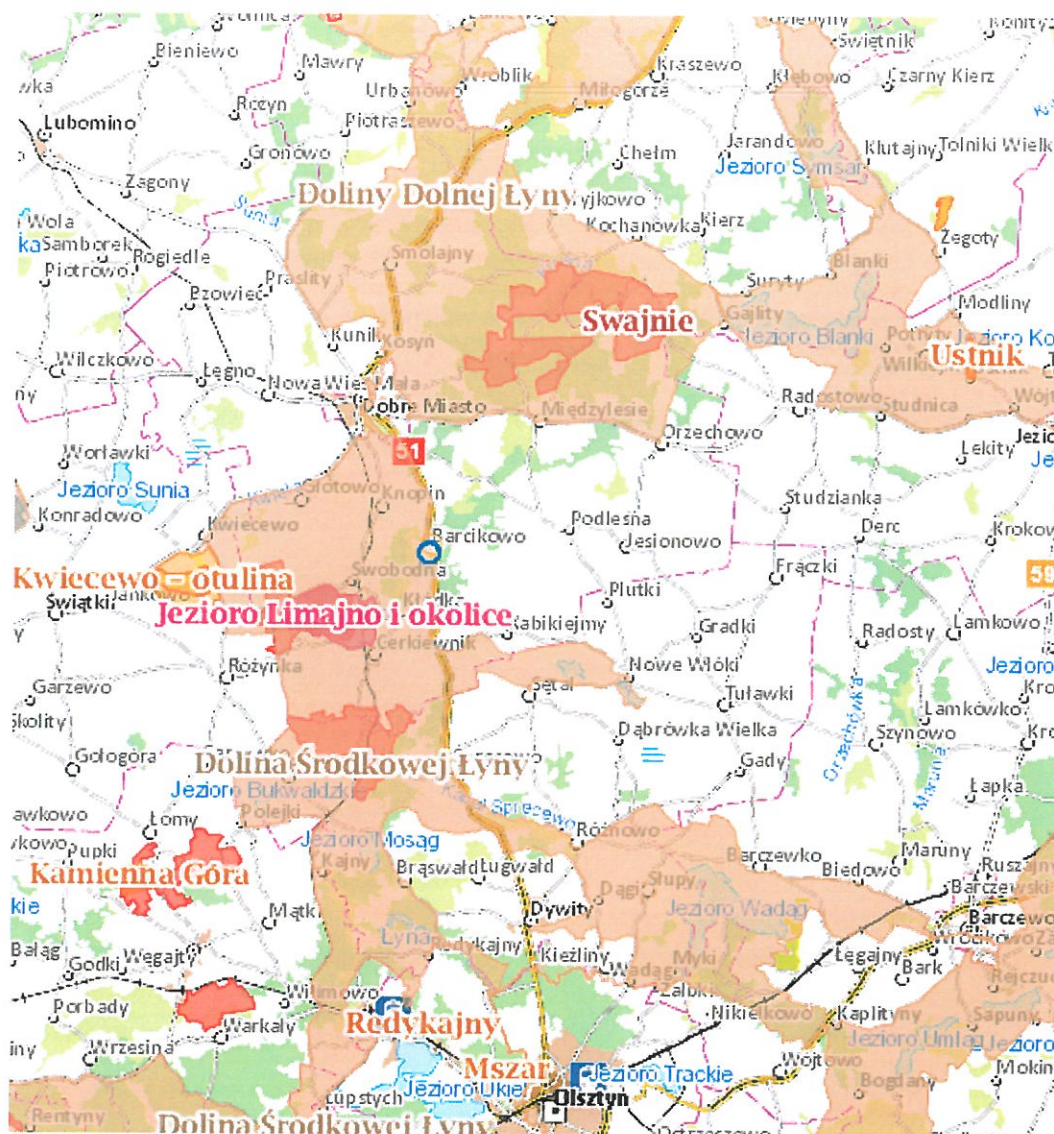
### **Inwentaryzacja zasobów służących odnowie miejscowości**

#### **2.1. Zasoby przyrodnicze**

W pobliżu miejscowości znajduje się specjalny obszar Chronionego Krajobrazu Doliny Środkowej Łyny. Celem ustanowienia powyższego Obszaru Chronionego Krajobrazu jest ochrona walorów krajobrazowych oraz przyrodniczych doliny rzeki Łyny.

W odległości ok. 3 km znajduje się obszar Natura 2000 o znaczeniu dla Wspólnoty Warmińskie Buczyny PLH280033. Wyznaczony w ramach sieci natura 2000 jako specjalny obszar ochrony siedlisk.

W bezpośrednim otoczeniu nie występują obszary parków narodowych, leśnych kompleksów promocyjnych oraz ochrony uzdrowiskowej.



Rysunek nr 1: Obszary Chronione w pobliżu miejscowości Barcikowo w gminie Dobre Miasto

źródło: <http://geoserwis.gdos.gov.pl/mapy/>

## 2.2. Dziedzictwo kulturowe

Na terenie sołectwa Barcikowo nie ma budynków wpisanych do rejestru zabytków, są jedynie obiekty wpisane do Gminnej Ewidencji Zabytków, należą do nich:

- budynek szkoły z przełomu XIX i XX w.
- zabytkowe domy z początku XX w.



*Zdjęcie 1 : budynek szkoły, przełom XIX i XX w.*



*Zdjęcie 2: budynek mieszkalny z początku XX w.*

### **2.3. Obiekty i tereny**

**ZASOBY PRZYRODNICZE-** w otoczeniu sołectwa znajdują się zwarte kompleksy lasów mieszanych z licznymi jeziorkami leśnymi stanowiącymi elementy rekreacyjne dla mieszkańców i turystów. Liczne pagórki tworzą atrakcyjny krajobraz sprzyjający rozwojowi turystyki pieszej i rowerowej.

Przez obszar sołectwa przebiega szlak rowerowy o długości 34 km. Trasa przebiega przez: Knopin – Barcikowo – Międzylesie – Smolajny – Nową Wieś Małą – Głotowo.

## 2.4. Infrastruktura społeczna

Na terenie sołectwa działają:

- Szkoła Podstawowa im. Marii Zientary-Malewskiej
- Stowarzyszenie na Rzecz Rozwoju Szkoły i Wsi Barcikowo, które jest realizatorem programu funkcjonowania świetlicy wiejskiej, gdzie prowadzone są regularne zajęcia dla dzieci i młodzieży

## 2.5. Infrastruktura techniczna

### Zaopatrzenie w wodę

Zasoby eksploatacyjne wód podziemnych na terenie sołectwa Barcikowo, to jednak ujęcie wody. Nie jest ono jednak eksploatowane, a funkcjonuje jedynie jako rezerwowe. Wieś zaopatrywana jest w wodę z ujęcia wody w pobliskiej wsi Jesionowo. Klasa jakości tych wód została określona jako bardzo dobra. Ze względu na znikomą ilość ognisk zanieczyszczeń wód podziemnych w gminie Dobre Miasto w zasadzie nie istnieje zagrożenie pogorszenia stanu wód na terenie sołectwa.

Wydajność istniejących ujęć wody jest wystarczająca do zaspokojenia potrzeb mieszkańców oraz funkcjonujących na terenie sołectwa przedsiębiorstw.

Problemem podobnie jak przy każdej inwestycji infrastrukturalnej jest rozproszona zabudowa gospodarstw, co znacznie zwiększa koszty doprowadzenia wody.

### Kanalizacja i oczyszczanie ścieków

Gospodarstwa na terenie sołectwa Barcikowo wyposażone są w zbiorniki (szamba), które służą do przechowywania ścieków i po napełnieniu są opróżniane. Wiele gospodarstw posiada też ekologiczne oczyszczalnie przydomowe. Z uwagi na położenie, budowę geologiczną, walory przyrodnicze i krajobrazowe należy dążyć do skanalizowania terenu w stopniu maksymalnym, bądź budowy ekologicznych oczyszczalni przydomowych.

### Utylizacja odpadów stałych

Odpady komunalne z obszaru sołectwa Barcikowo objęte są selektywnym systemem gminnym i odbierane są przez Wykonawcę wyłonionego w drodze przetargu nieograniczonego. Wszystkie odpady komunalne od października 2015 r. trafiają do Regionalnej Instalacji Przetwarzania Odpadów Komunalnych (RIPOK) w Olsztynie.

### Leśnictwo

Wieś Barcikowo położona jest na obszarze dwóch sąsiadujących nadleśnictw. Tereny na zachód od drogi 51 Dobre Miasto – Olsztyn, należą do Nadleśnictwa Kudypy, a Leśnictwo

Chmury, a tereny na wschód od tej drogi należą do Nadleśnictwa Wichrowo, a Leśnictwo Sarny. Powierzchnia lasu, należąca do Leśnictwa Chmury, to ok. 240 ha. Jest to jeden zwarty kompleks leśny. las mieszany świeży. Są to w przeważającej mierze sztuczne zalesienia gruntów po ornych z okresu powojennego. Na obszarze Barcikowa, po stronie Leśnictwa Chmury, przeważa las sosnowy z niewielkim udziałem olchy, brzozy, dębu i świerku. Na terenach podmokłych, wzdłuż rzeki Łyny dominuje ols.

Powierzchnia lasu należąca do Leśnictwa Sarny, to obszar ok. 365 ha. Jest to kilka zwartych kompleksów leśnych. Teren wielkości ok. 70 ha to grunty po orne zalesione pod koniec lat 90-tych, gdzie przeważa dąb ok. 50%, brzoza – ok. 30% i 20% to sosna i świerk. Część lasu to nasadzenia powojenne z lat 50-tych. Powierzchnia ok. 30 ha to stare ponad stu letnie drzewostany. Z gatunków drzew największy udział ma sosna – ok. 80%, później świerk 10% i brzoza – 10%. Zarejestrowano też pomnik przyrody – ponad 150-letni świerk.

Część zasobów leśnych Barcikowa należy do właścicieli prywatnych. Są to w głównie lasy borowe.

## 2.6. Gospodarka i rolnictwo

### Przemysł

Na terenie sołectwa Barcikowa funkcjonuje kilka podmiotów gospodarczych:

- zakład produkcji: mebli, przetwórstwo ryb
- zakłady usługowe: usługi związane z budową dróg, usługi budowlane, stolarskie, leśne, transportowe, usługi w zakresie odprowadzania i oczyszczania ścieków,
- handel detaliczny (sklepy spożywczo – przemysłowe).
- dom gościnny

Mieszkańcy Barcikowa znajdują zatrudnienie w miejscowej szkole, sklepie, zajeździe, zakładzie meblowym, zakładach usług leśnych oraz we własnych gospodarstwach. Głównymi kierunkami produkcji rolnej jest uprawa zbóż, hodowla bydła mlecznego, trzody chlewnej. Jednak główne zatrudnienie opiera się na pracy w okolicznych miastach (Olsztyn, Dobre Miasto), pozwala na to stosunkowo nieduża odległość. Dzięki temu mieszkańcy mają w miarę dobry dostęp do rynku pracy poza sektorem rolnictwa.

## 2.7. Kapitał społeczny i ludzki

W Barcikowie jak w każdym sołectwie działa Rada Sołecka, której zadaniem jest pomaganie sołtysowi w prowadzeniu i załatwianiu spraw sołectwa a także inicjowanie oraz prowadzenie na terenie sołectwa prac możliwych do wykonania małymi środkami finansowymi i przy współdziałaniu mieszkańców sołectwa. Rada Sołecka dysponuje również środkami publicznymi, jakimi jest fundusz sołecki. Ponadto na terenie wsi funkcjonuje także szkoła podstawowa oraz Stowarzyszenie na Rzecz Rozwoju Szkoły i Wsi Barcikowo.

## Rozdział 3

## Ocena mocnych i słabych stron miejscowości, w której będzie realizowana operacja

Określenia mocnych i słabych stron miejscowości dokonano poprzez zastosowanie analizy SWOT. Podczas analizy SWOT zebrano wszystkie pozytywne i negatywne czynniki występujące na terenie miejscowości, zgłoszone przez przedstawicieli mieszkańców Sołectwa w szczególności Rady Sołeckiej, przedstawicieli organizacji pozarządowych, lokalnych przedsiębiorców i rolników. W trakcie spotkań z udziałem powyższej grupy reprezentatywnej i przedstawicieli lokalnego samorządu terytorialnego rozważano możliwości oraz kierunki przyszłego rozwoju Barcikowa. Zastosowanie techniki analitycznej SWOT doprowadziło do ustalenia najważniejszych pozytywnych i negatywnych czynników, które poprzez wzajemne zależności i powiązania, wpłyną na rozwój miejscowości w ciągu najbliższych lat.

SILNE STRONY	SŁABE STRONY
<ul style="list-style-type: none"> <li>- bogate walory przyrodnicze wsi</li> <li>- duża liczba dzieci i młodzieży oraz rosnąca liczba mieszkańców</li> <li>- przewaga mieszkańców w wieku produkcyjnym</li> <li>- walory krajobrazowo- turystyczne (lasy, woda, czyste powietrze),</li> <li>- zwodociągowana znaczna część sołectwa,</li> <li>- potencjalne tereny pod inwestycje</li> <li>- bliskość i bardzo dobra dostępność komunikacyjna ośrodków administracyjnych – gminy (Dobre Miasto) i województwa (Olsztyn),</li> <li>- dostęp znacznej części mieszkańców infrastruktury teleinformatycznej,</li> <li>- bardzo dobre warunki dla rozwoju edukacji ekologicznej i agroturystyki,</li> <li>- potencjał ludzki,</li> <li>- aktywna i otwarta społeczność lokalna,</li> <li>- uregulowania prawne sprzyjające rozwojowi organizacji pozarządowych.</li> </ul>	<ul style="list-style-type: none"> <li>- słabe warunki do rekreacji dla dzieci i młodzieży</li> <li>- słaba komunikacja zbiorowa</li> <li>- słaba infrastruktura wsi</li> <li>- zły stan techniczny dróg o znaczeniu lokalnym,</li> <li>- niska podaż uzbrojonych terenów inwestycyjnych</li> <li>- relatywnie wysoki poziom bezrobocia i coraz powszechniejsze zjawiska biedy i rezygnacji mieszkańców w przewyciężaniu trudności (apatia), niska aktywność osób bezrobotnych,</li> <li>- niedostatek ofert na zagospodarowanie wolnego czasu dzieci i młodzieży,</li> <li>- zła jakość techniczna i niewystarczająca ilość obiektów kulturalnych i sportowych,</li> <li>- słaba oferta usług turystycznych, nie wykorzystane zasoby turystyczno-rekreacyjne</li> <li>- słabo rozwinięta przedsiębiorczość – niskie tempo przyrostu podmiotów gospodarczych</li> </ul>
SZANSE	ZAGROŻENIA
<ul style="list-style-type: none"> <li>- rozwój zaplecza rekreacyjno - wypoczynkowego</li> <li>- większe zaangażowanie mieszkańców w rozwój wsi</li> <li>- pozyskanie inwestorów i kapitału,</li> <li>- doksztalcanie społeczeństwa – szkolenia i kursy,</li> </ul>	<ul style="list-style-type: none"> <li>- brak środków gminnych na współfinansowanie inwestycji</li> <li>- mały budżet sołecki</li> <li>- odpływ młodzieży ze wsi</li> <li>- utrzymujące się bezrobocie – degradacja społeczeństwa,</li> <li>- brak umiejętności pełnego wykorzystania</li> </ul>

<ul style="list-style-type: none"> <li>- sprzyjająca polityka regionalna w tym adresowana do rozwoju obszarów wiejskich</li> <li>- zwiększenie dostępności do kapitałów i środków pomocowych, w tym pochodzących z Unii Europejskiej (wzrastająca liczba programów kierowanych na tereny wiejskie),</li> <li>- promocja walorów sołectwa,</li> <li>- rozbudzanie przedsiębiorczości i tworzenie nowych miejsc pracy,</li> <li>- wzrost zainteresowania ofertą turystyczno – rekreacyjno – wypoczynkową Sołectwa (choćby w zakresie postojów odpoczynkowych „po trasie”),</li> <li>- moda na produkty ekologiczne – wytwarzane na bazie naturalnych surowców,</li> <li>- rozwój partnerstwa publiczno – prywatnego,</li> <li>- rozwój edukacji ekologicznej oraz rozwój agroturystyki,</li> <li>- wzrost aktywności sektora pozarządowego w sferach kultury, edukacji, turystyki, gospodarki,</li> </ul>	<ul style="list-style-type: none"> <li>- wsparcia unii europejskiej,</li> <li>- skomplikowane procedury i bardzo długi czas rozpatrywania wniosków o pomoc unijną,</li> <li>- migracja młodzieży do dużych miast</li> <li>- pogłębianie się niekorzystnych postaw społecznych i narastające zjawiska dziedziczenia biedy,</li> <li>- ubożenie ludności wsi oraz powiększanie się obszarów wykluczenia społecznego,</li> <li>- brak środków finansowych,</li> </ul>
---	--

Rozdział 4.

Opis planowanych zadań inwestycyjnych i przedsięwzięć aktywizujących społeczność lokalną w okresie 2014-2020

Projekty:

Lp.	Opis projektu	Harmonogram realizacji
<b>PROJEKTY INWESTYCYJNE</b>		
1.	<p style="text-align: center;"><b>Budowa drogi gminnej Barcikowo - Knopin</b></p> <p><b>Szacunkowy koszt (w zł.):</b> 2.700.000,00 zł</p> <p><b>Źródła finansowania:</b>                      Gmina Dobre Miasto: 981.990,00 zł                      PROW na lata 2014 – 2020 „Podstawowe usługi i odnowa wsi na obszarach wiejskich”: 1.718.010,00 zł</p> <p><b>Zakres rzeczowy:</b>                      wykonanie podbudowy tłuczniowej lub betonowej, wymiana przepustów drogowych, wykonanie odwodnienia korpusu drogi oraz remont/modernizacja mostu</p> <p><b>Cel:</b>                      poprawa warunków do zaspokajania potrzeb społecznych i kulturalnych mieszkańców wsi i nawiązywania kontaktów międzyludzkich, wzrost atrakcyjności turystycznej</p> <p><b>Przeznaczenie:</b>                      droga służyć będzie mieszkańcom dwóch Sołectw: Barcikowa i Knopina. Stanowiąc będzie połączenie komunikacyjne dwóch miejscowości oraz jest to droga prowadząca do cmentarza komunalnego.</p> <p><b>Realizator:</b>                      Gmina Dobre Miasto</p>	2016 - 2017
2.	<p style="text-align: center;"><b>Budowa świetlicy wiejskiej we wsi Barcikowo</b></p> <p><b>Szacunkowy koszt (w zł.):</b> 650.000,00 zł</p> <p><b>Źródła finansowania:</b>                      Gmina Dobre: 236.405,00 zł                      PROW na lata 2014 – 2020 „Podstawowe usługi i odnowa wsi na obszarach wiejskich”: 413.595,00 zł</p> <p><b>Zakres rzeczowy:</b>                      budowa budynku świetlicy wiejskiej wraz z przyłączami i instalacjami wodno – kanalizacyjnymi, elektrycznymi itp.</p> <p><b>Cel:</b>                      poprawa warunków do zaspokojenia potrzeb społeczno – kulturalnych mieszkańców wsi, rozwój infrastruktury publicznej</p>	2018 - 2019



	<p><b>Przeznaczenie:</b> światlica wiejska służąca mieszkańcom wsi, pełniąca funkcje społeczne, kulturalne i edukacyjne</p> <p><b>Realizator:</b> Gmina Dobre Miasto</p>	
3.	<p style="text-align: center;"><b>Modernizacja terenu rekreacyjno – sportowego we wsi Barcikowo</b></p> <p><b>Szacunkowy koszt (w zł.):</b> 70.000,00 zł</p> <p><b>Źródła finansowania (w zł.):</b> Gmina Dobre Miasto: 25.459,00 zł PROW na lata 2014 – 2020 „Podstawowe usługi i odnowa wsi na obszarach wiejskich”: 44.541,00 zł</p> <p><b>Zakres rzeczowy:</b> modernizacja boiska, budowa siłowni zewnętrznej, budowa placu zabaw, park linowy</p> <p><b>Cel:</b> zaspokojenie potrzeb mieszkańców, w szczególności dzieci i młodzieży w zakresie aktywnego wypoczynku i rekreacji, poprawa estetyki miejscowości</p> <p><b>Przeznaczenie:</b> powstanie boiska i placu zabaw stworzy miejsce do aktywnego spędzania czasu wolnego, zarówno dzieci, młodzieży jak i dorosłych mieszkańców wsi oraz odwiedzających turystów</p> <p><b>Realizator:</b> Gmina Dobre Miasto</p>	2019 - 2020
4.	<p style="text-align: center;"><b>Modernizacja dróg wewnętrznych we wsi Barcikowo</b></p> <p><b>Szacunkowy koszt (w zł.):</b> 1.000.000,00 zł</p> <p><b>Źródła finansowania:</b> Gmina Dobre Miasto: 363.700,00 zł PROW na lata 2014 – 2020 „Podstawowe usługi i odnowa wsi na obszarach wiejskich”: 636.300,00 zł</p> <p><b>Zakres rzeczowy:</b> wykonanie podbudowy tłuczniowej lub betonowej, wymiana przepustów drogowych, wykonanie odwodnienia korpusu dróg</p> <p><b>Cel:</b> poprawa warunków do zaspokojenia potrzeb społecznych mieszkańców wsi, rozwój infrastruktury publicznej</p> <p><b>Przeznaczenie:</b> drogi służyć będą zarówno mieszkańcom, jak i odwiedzającym turystom, poprawi się komunikacja</p> <p><b>Realizator:</b> Gmina Dobre Miasto</p>	2018 - 2020

## **Rozdział 5.**

### **Opis i charakterystyka obszarów o szczególnym znaczeniu dla zaspokajania potrzeb mieszkańców, sprzyjających nawiązywaniu kontaktów społecznych, ze względu na ich położenie oraz cechy funkcjonalno – przestrzenne**

Na terenie wsi Barcikowo znajduje się jedno miejsce o szczególnym znaczeniu dla mieszkańców w aspekcie nawiązywania kontaktów i więzi międzyludzkich. Jest to teren rekreacyjno – sportowy, znajdujący się tuż przy miejscowej szkole, w samym centrum wsi. Odbywają się tam różnego rodzaju imprezy okolicznościowe o charakterze kulturalno – edukacyjnym.

PRZEWODNICZĄCY RADY

*Joachim Zawacki*