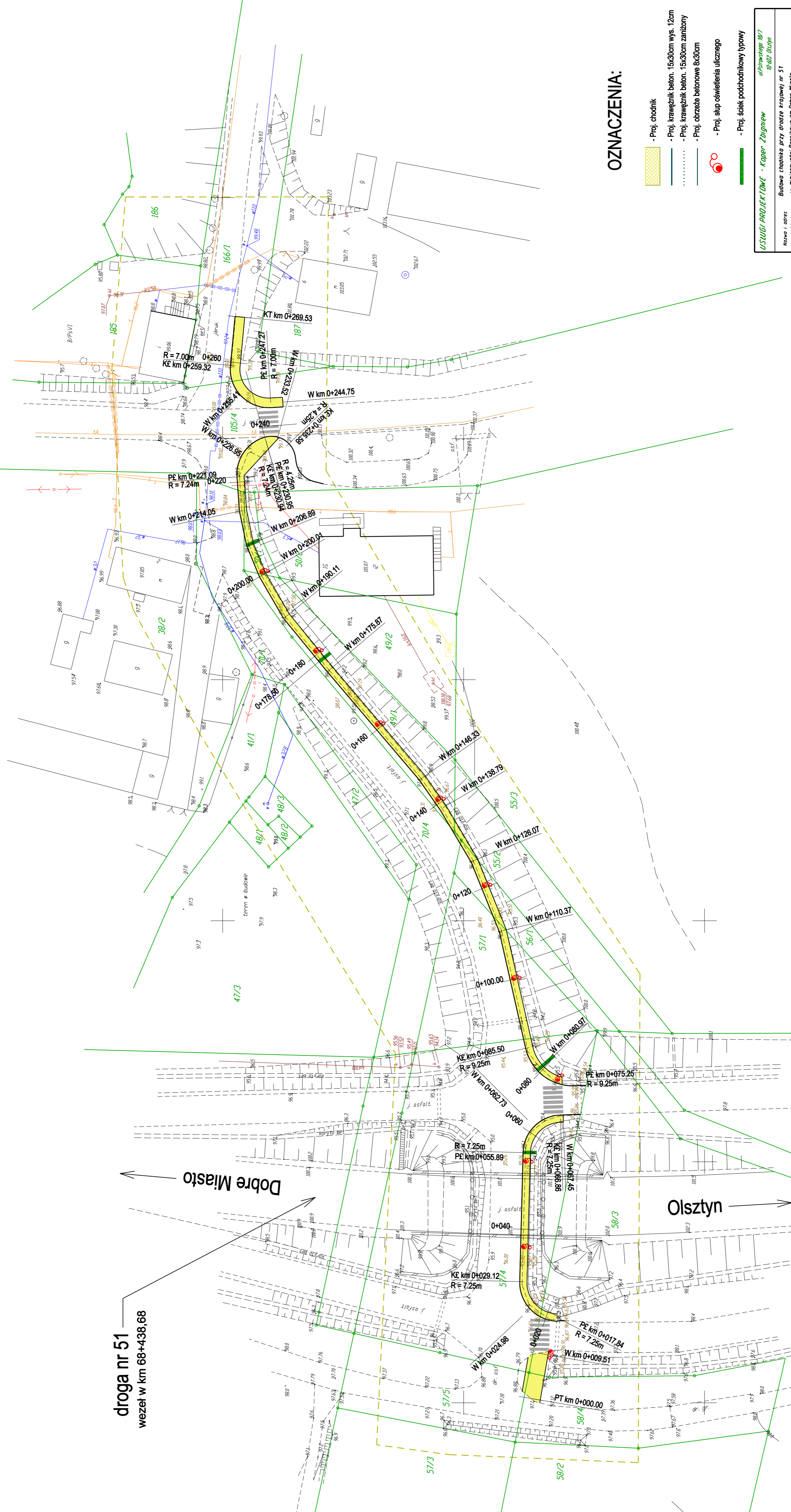


Barcikowo









droga nr 51
węzeł w km 68+438,68

Dobre Miasto

Olsztyn

OZNACZENIA:

-  - Proj. chodnik
-  - Proj. krawężnik beton. 15x30cm wys. 12cm
-  - Proj. krawężnik beton. 15x30cm zanizony
-  - Proj. obrzeża betonowe 8x30cm
-  - Proj. słup oświetlenia ulicznego
-  - Proj. ściek podchodnikowy typowy

USŁUGI PROJEKTYWNE - Kaper Zagniew	
ul. Piłsudskiego 18/7 01-482 Olsztyn	
Nazwa i adres obiektu: Budowa chodnika przy drodze krajowej nr 51 w miejscowości Barcikowo, gm. Dobre Miasto.	
PLAN SYTUACYJNY	
Projektant: Zagniew Kaper	Skala: 1:500
	Nr rys.: 1
	Data: maj 2010r.