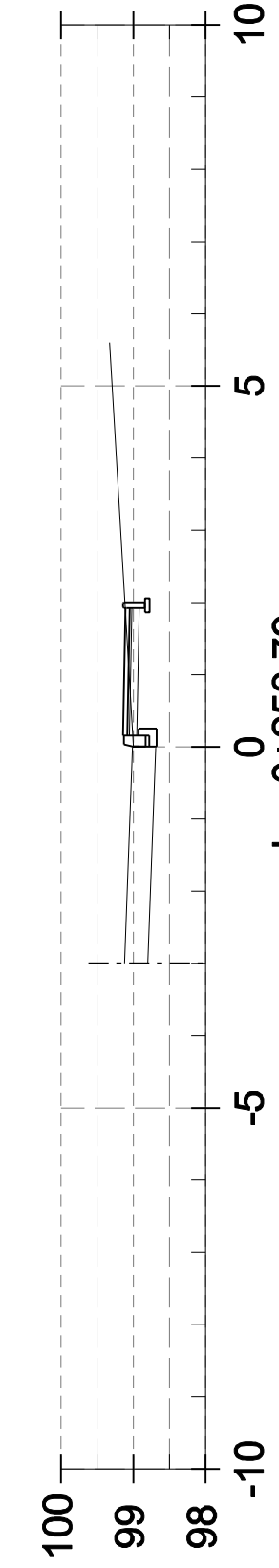
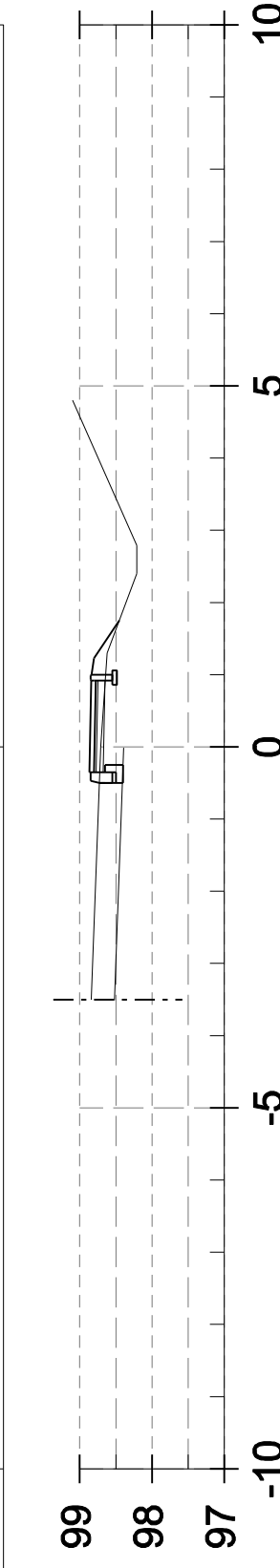


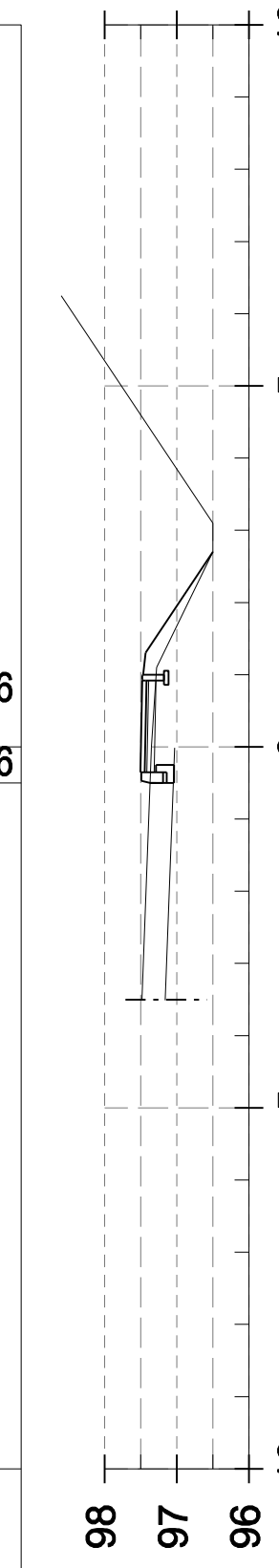
Odległość:	98,80	0,00	98,80	0,00	97,93	5,00	98,93	6,60
Rzędne terenu:	98,75	3,00	98,80	0,00	97,88	3,00	97,76	3,00
Rzędne projekt.:								



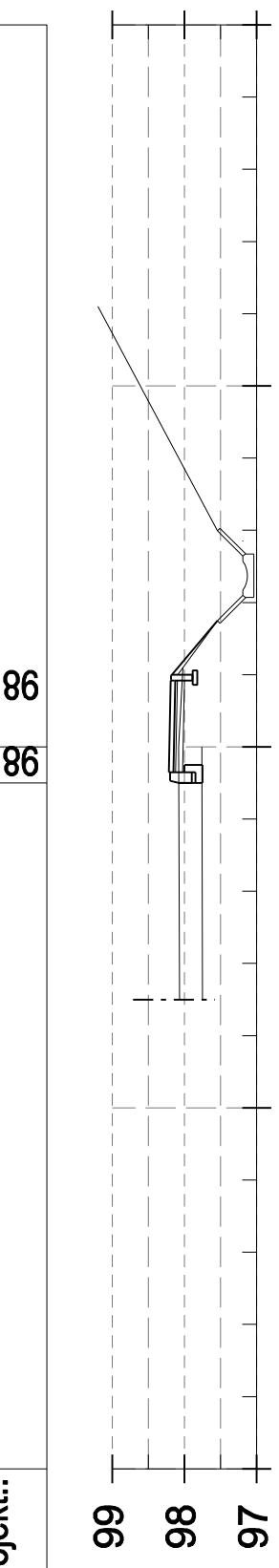
Odległość:	99,13	0,00	99,13	0,00	99,18	2,00	99,33	5,60
Rzędne terenu:	98,93	3,00	99,01	0,00	99,18	2,00	99,33	5,60
Rzędne projekt.:								



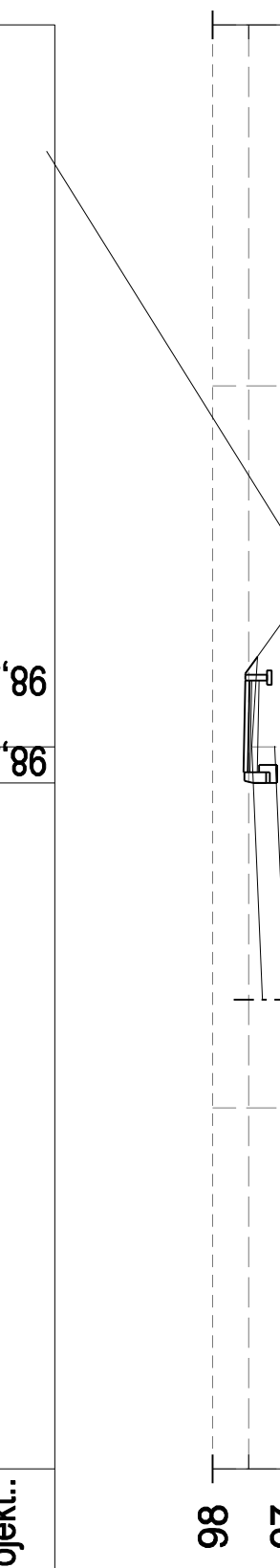
Odległość:	98,84	0,50	98,84	0,50	98,87	1,00	98,87	1,00	98,62	1,30	98,21	2,40	99,10	4,80
Rzędne terenu:	98,84	3,50	98,72	0,50	98,71	1,00	98,62	1,30	98,62	1,30	98,21	2,40	99,10	4,80
Rzędne projekt.:														



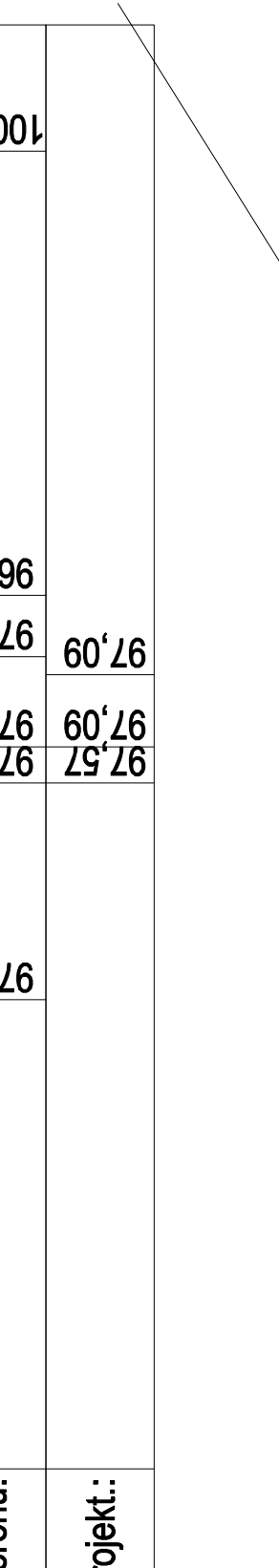
Odległość:	98,47	0,50	98,47	0,50	98,50	1,00	98,28	1,10	97,50	2,70	99,60	6,10
Rzędne terenu:	98,48	3,50	98,35	0,50	98,35	1,00	98,28	1,10	97,50	2,70	99,60	6,10
Rzędne projekt.:												



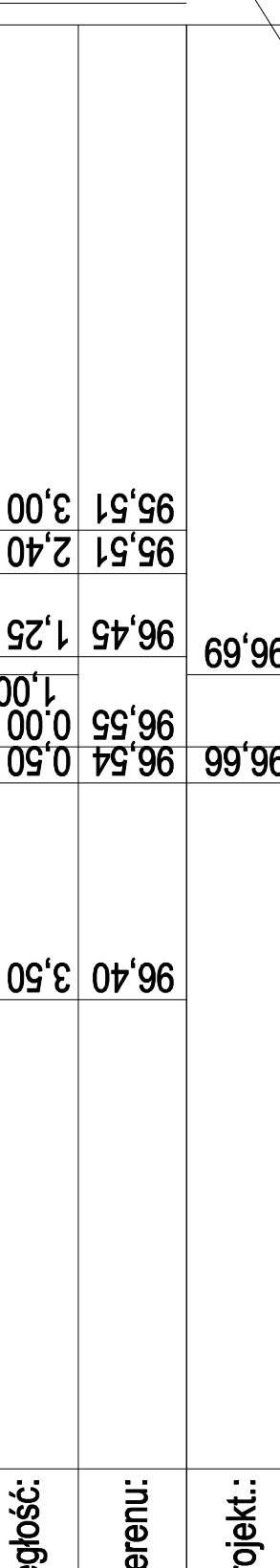
Odległość:	98,20	0,50	98,20	0,50	98,23	1,00	98,02	1,10	97,19	2,10	99,20	6,10
Rzędne terenu:	98,07	3,50	98,08	0,50	98,08	1,00	98,02	1,10	97,19	2,10	99,20	6,10
Rzędne projekt.:												



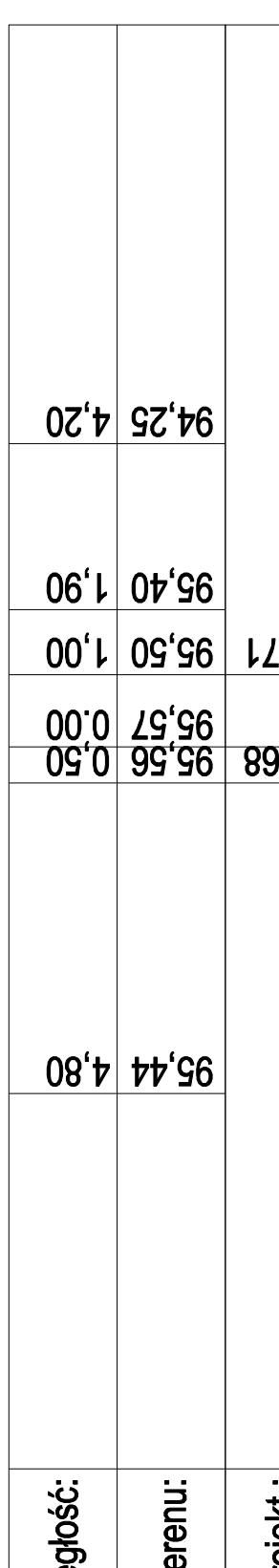
Odległość:	97,57	0,50	97,57	0,50	97,09	1,00	97,38	1,25	96,67	2,10	100,30	8,25
Rzędne terenu:	97,45	0,50	97,46	0,00	97,09	1,00	97,38	1,25	96,67	2,10	100,30	8,25
Rzędne projekt.:												



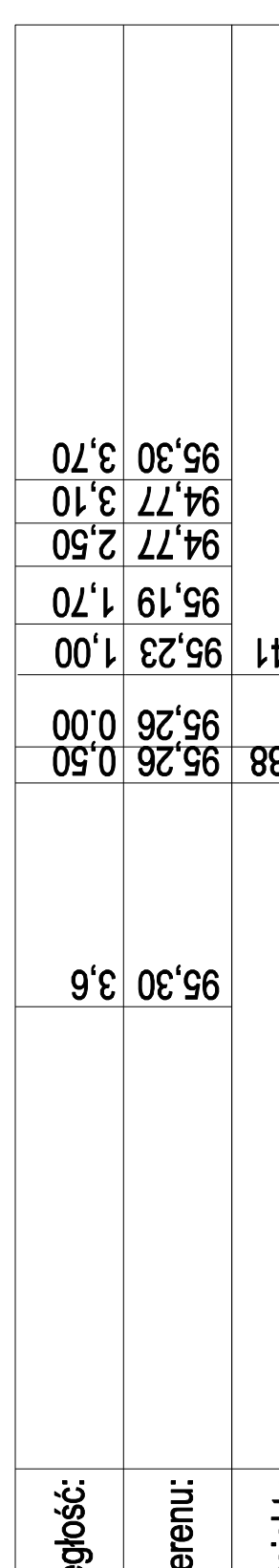
Odległość:	96,66	0,50	96,66	0,50	96,69	1,00	96,45	1,25	95,51	2,40	95,51	3,00
Rzędne terenu:	96,40	3,50	96,54	0,50	96,55	1,00	96,45	1,25	95,51	2,40	95,51	3,00
Rzędne projekt.:												



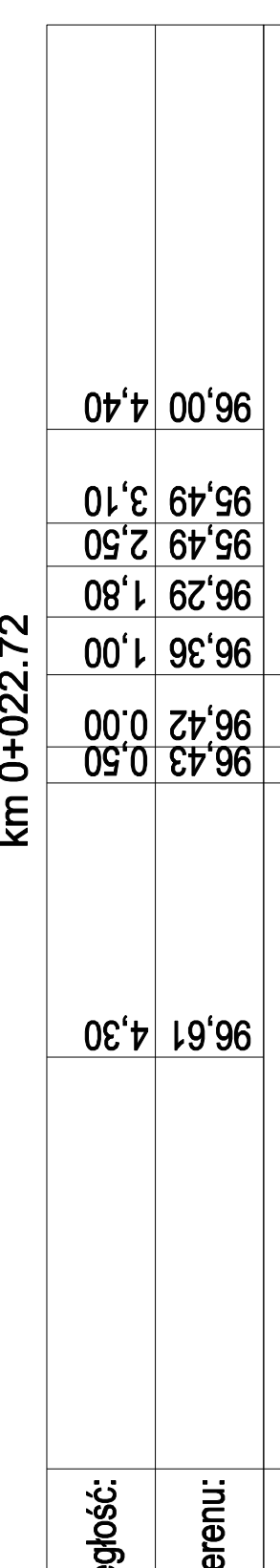
Odległość:	95,68	0,50	95,68	0,50	95,71	1,00	95,40	1,90	94,25	4,20	95,40	1,90
Rzędne terenu:	95,44	4,80	95,56	0,50	95,57	1,00	95,40	1,90	94,25	4,20	95,40	1,90
Rzędne projekt.:												



Odległość:	95,38	0,50	95,38	0,50	95,41	1,00	95,19	1,70	94,77	2,50	94,77	3,10	95,30	3,70
Rzędne terenu:	95,26	0,50	95,26	0,00	95,23	1,00	95,19	1,70	94,77	2,50	94,77	3,10	95,30	3,70
Rzędne projekt.:														



Odległość:	96,55	0,50	96,55	0,50	96,58	1,00	96,36	1,00	96,00	4,40	96,58	1,00
Rzędne terenu:	96,43	0,50	96,42	0,00	96,36	1,00	96,29	1,80	95,49	2,50	96,58	1,00
Rzędne projekt.:												



Odległość:	97,07	2,50	97,07	0,00	97,07	2,00	97,09	0,00	97,12	4,50	97,07	0,00
Rzędne terenu:	96,88	2,50	97,07	0,00	97,07	2,00	97,09	0,00	97,12	4,50	97,07	0,00
Rzędne projekt.:												

USŁUGI PROJEKCYJNE - KOPER - ZAGNIEW
 ul. Piłsudskiego 18/7
 01-002 Olsztyn
 Nazwa i adres: Budowa chłodnicy przy drodze krajowej nr 51
 w miejscowości Barcikowo, gm. Dobre Miasto.
 obiekty: **PRZEKROJE POPRZECZNE**
 Projektował: Zagniew Koper
 Skala: 1:100
 Nr rys.: **3**
 Data: kwiecień 2010r.