

118.7 118.11
 POMORSKA SPÓŁKA GAZOWNICTWA Sp. z o.o.
 80-838 Gdańsk, ul. Wałowa 47/43
 OLSZTYN
 10-409 Olsztyn, ul. Lubelska 428
 NIP 583-28-05-791, KRS 0000142725

Starostwo Powiatowe
 w Olsztynie
 Plac Berna 5
 10-516 OLSZTYN

UZGODNIENIE NR 103 / 2006r
 Dotyczy dokumentacji: Projekt kanalizacji
 sanit. z przyłączami w Nowej Wsi Małej
 Skrzyżowania (zblżenia) kanalizacji
 sanit. z gazociągami
 z gazociągami wysokiego ciśnienia PN 6,3 MPa, DNⁿ 150
 relacji) w miejscowości: Dobre Miasto - Bartoszewice
 w miejscowości: Nowa Wieś Mała, gmina: Dobre Miasto
 Uzgodniono bez uwag / Uzgodniono z uwagami / Niepotrzebne skreślić

1. Gazociąg oznaczono kolorem żółtym.
2. Wszelkie zbliżenia i kolizje powinny spełniać wymagania:
 Rozporządzenia MPiH z dn. 14.11.1995r. (Dz.U. nr 139 poz. 686*)
 Rozporządzenia Ministra Gospodarki z dn. 30.07.2001r. (Dz.U. nr 97 poz. 1055*)
 Polską Normą PN-91/M-34501, Zarządzenia Ministra Łączności
 z dn. 2.09.1997r. MP nr 53 poz. 566 i 567.
3. Miejsce skrzyżowania oznaczyć folią koloru żółtego na długość:
 5 m (wzdłuż muru) od miejsca
 skrzyżowania z gazociągami.
4. W strefie ochronnej gazociągu tj. po 5,0 m po obu jego
 stronach prace ziemne wykonywać ręcznie z zachowaniem
 szczególnej ostrożności i pod nadzorem pracownika PESG
 w Dobrym Mieście
5. O rozpoczęciu prac powiadomić PESG w Dobrym Mieście
6. Wykonanie skrzyżowania / zbliżenia zainwentaryzować geodezyjnie,
 i zgłosić do odbioru przez PESG w Dobrym Mieście.
 Przekazać nieodpłatnie 2 egz. geodezyjnej / inwentaryzacji
 powykonawczej dla O/Zakład Gazowniczy w Olsztynie:
 Rejon Sieci Przesyłowej, 10-409 Olsztyn, ul. Lubelska 42
 *niepotrzebne skreślić
7. Zachować istniejące przykrycie
terenu nad gazociągami.
5916350

Za zgodność odpisu z oryginałem

DYREKTOR
 mgr inż. Paweł Borejko

4528050
 Olsztyn, dn. 2007-01-03
 SPECJALISTA
 SIECI PRZESYŁOWEJ
 Elżbieta Rymkiewicz

		PRZEDSIĘBIORSTWO "ELPROJEKT" Sp. z o.o	
		82-300 ELBLĄG, ul. JUNAKÓW 3	
Obiekt:	Sieć kanalizacji sanitarnej		
Adres:	m. Nowa Wieś Mała, gm. Dobre Miasto		
Inwestor:	Gmina Dobre Miasto	SKALA 1:500	
Rysunek:	Plan sytuacyjny - arkusz nr 5		
Projektował:	mgr inż. Paweł Borejko upr. proj. sanit. 251/EL/79; 1233/EL/87	Rys. 5	
Opracował:	mgr inż. Tomasz Mrówczyński	XII.2006r	

Zarząd Melioracji i Urządzeń Wodnych
w Olsztynie
Rejonowy Oddział w Olsztynie
10 – 603 Olsztyn , ul. Pstrowskiego 28 B
tel. / fax (0 89) 5 33 66 68
NIP 739-33-25-894, Regon 519499472

Starostwo Powiatowe
w Olsztynie
Plac Bema 5
10-516 OLSZTYN
-35-

**PRZEDSIĘBIORSTWO
ELPROJEKT** sp. zo.o
82-300 Elbląg, ul. Junaków 3

Uzgodnienie
nr 47/2007
z dnia 12.01.2007r.

Uzgadnia się bez uwag projekt budowy kanalizacji sanitarnej (tłocznej i grawitacyjnej) wraz z przepompowniami i przyłączami do budynków we wsi Nowa Wieś Mała , gm. Dobre Miasto, dla której investorem jest Gmina Dobre Miasto.

Z up. Kierownika RO
st. specjalista
inż. Zbigniew Porycki

Za zgodność odpisu z oryginałem

DYREKTOR
mgr inż. Paweł Borejko

Umowa

Nr 51/06

zawarta w dniu 08.09.2006..... pomiędzy Gminą Dobre Miasto zwaną **INWESTOREM** reprezentowanym przez Przedsiębiorstwo „ELPROJEKT” Sp. z o.o. z siedzibą przy ul. Junaków 2, 82-300 Elbląg a Skarbem Państwa, reprezentowanym przez Starostę Olsztyńskiego – Adama Sierzputowskiego, zwanym w dalszej treści umowy **WŁAŚCICIELEM**.

§1.

1. **WŁAŚCICIEL** oświadcza, że Skarb Państwa jest właścicielem gruntu na nieruchomościach oznaczonych numerami działek 105 o powierzchni 0,1600 ha i 116/2 o powierzchni 0,1000 ha, położonych w obrębie Nowa Wieś Mała, gmina Dobre Miasto, oraz współwłaścicielem w 7/10 części nieruchomości o numerze 59/2 położonej w obrębie Nowa Wieś Mała, gmina Dobre Miasto.
2. **WŁAŚCICIEL** nieodpłatnie udostępni **INWESTOROWI** nieruchomości wymienione w pkt 1 w celu budowy i eksploatacji sieci kanalizacji sanitarnej wraz z przyłączami na zasadach określonych w dalszej części umowy, pod warunkiem uzyskania zgody współwłaścicieli nieruchomości wymienionych w pkt. 1

§2.

1. **INWESTOR** oświadcza że w okresie prowadzenia prac wystąpią ograniczenia w sposobie korzystania z w/w nieruchomości, polegające na ZAJĘCIU PRACA TECHNOLOGICZNEGO SZEROKOŚCI SPOŁ. M. W. CELU WYKONANIA WYKOPU I KOLEJNYCH PRAC NA G. 200.....

§3.

1. **INWESTOR** zobowiązuje się ustalić z **WŁAŚCICIELEM** okres udostępnienia nieruchomości nie później niż 7 dni przed planowanym terminem rozpoczęcia inwestycji.
2. **INWESTOR** zobowiązuje się doprowadzić nieruchomość do stanu poprzedniego w terminie 7 dni po upływie okresu udostępnienia nieruchomości ustalonego przez strony niniejszej umowy zgodnie z pkt 1.

§4.

1. Wydanie nieruchomości **INWESTOROWI** nastąpi protokołem zdawczo-odbiorczym z udziałem przedstawicieli obu stron, w terminie 3 dni przed dniem rozpoczęcia inwestycji.
2. Przekazanie nieruchomości **WŁAŚCICIELOWI** nastąpi protokołem zdawczo-odbiorczym z udziałem przedstawicieli obu stron w terminie 3 dni od dnia doprowadzenia udostępnionej nieruchomości do stanu poprzedniego.

§5.

Wszelkie zmiany niniejszej umowy wymagają formy pisemnej w postaci aneksu podpisanego przez obydwie strony.

Za zgodność odpisu z oryginałem

DYREKTOR

mgr inż. Paweł Borejko

§6.

W sprawach nie uregulowanych niniejszą umową mają zastosowanie przepisy Kodeksu cywilnego.

§7.

Umowę sporządzono w trzech jednobrzmiących egzemplarzach, z przeznaczeniem dla :

- 2 egz. **WŁAŚCICIEL**
- 1 egz. **INWESTOR**

DYREKTOR

mgr inż. Paweł Borejko

STAROSTA

Adam Sierakowski

Właściciel

Inwestor

PRZEDSIĘBIORSTWO SPÓŁKA Z O.O.

PROJEKT

1/2-300 ELBLĄG, ul. Junaków 2

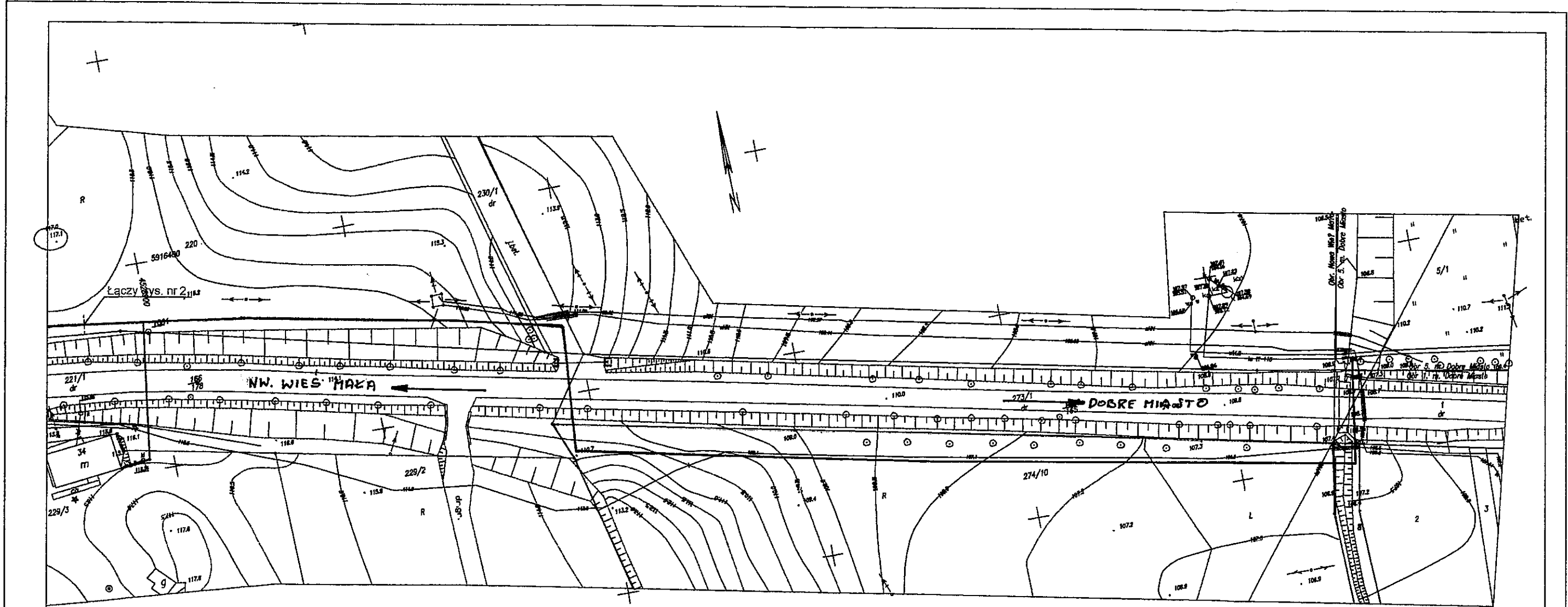
☎ 235-54-45 ☎ 235-55-02

NIP 578-000-17-49 REGON 170016331

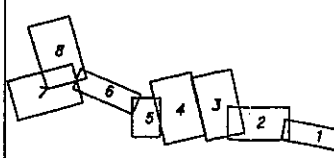
Za zgodność odpisu z oryginałem.

DYREKTOR

mgr inż. Paweł Borejko



MAPA SYTUACYJNO-WYSOKOŚCIOWA Z UZBROJENIEM TERENU ARK 1 do celów projektowych Skala 1:500 bez prawnego ustalenia granic		PRZEDSIĘBIORSTWO USŁUG GEODEZYJNO-KARTOGRAFICZNYCH "ELPROJEKT" ul. Mysłakowskiego 3 82-300 Elbląg	PRZEDSIĘBIORSTWO "ELPROJEKT" Sp. z o.o 82-300 ELBLĄG, ul. JUNAKÓW 3	
Woj.: warmińska-mazurska Powiat: olsztyński Gmina: Dobre Miasto Obręb: Nowa Wieś Mała Obiekt: Nowa Wieś Mała	1. Czynność planowa - 70%; planowa - 30% 2. Mapa obrotowa na skali 1:500 3. Mapa sytuacyjno-wysokościowa 4. Do wykonania tej mapy w całości lub części w tym celu wykonano: - pomiary terenowe i pomiarowe - pomiary wysokościowe - pomiary planimetryczne		Mapa do celów projektowych na podstawie materiałów archiwalnych przez PZOZK w Olsztynie i wykonanej aktualizacji.	Kierownik robót: Jarosław Polczyński nr upr. zawodowych 14650, 14850A Prace polowe: Płk. Maciej Kowalczyk



Za zgodność odpisu z oryginałem

*Województwo
 13. 0006.
 Administrator
 Jerzy Kijek*

AGENCJA NIERUCHOMOŚCI ROLNYCH
 Oddział Terenowy w Olsztynie
 Instytut Rolnictwa i Ogrodnictwa
 w Lidzbarku Warmińskim
 ul. Dmucha 6A, 11-100 Lidzbark Warmiński
 tel. (0-87) 767-20-51 fax (0-87) 767-32-14

DYREKTOR
 mgr inż. Paweł Borejko



ZARZĄD DRÓG WOJEWÓDZKICH W OLSZTYNIE

Starostwo Powiatowe
w Olsztynie
Plac Bema 5
10-516 OLSZTYN
-35-

☒ 10-602 OLSZTYN ul. Pstrowskiego 28 B ☎ (89) 534 62 65 fax (89) 539 98 76

www.zdw.olsztyn.pl
e-mail: uzgodnienia@zdw.olsztyn.pl

Olsztyn, dn.20.12.2006 r.

ZDW.TD/p/542-360/1213/2006

POSTANOWIENIE

Na podstawie art. 39 ust. 3 i art. 43 ust. 1 ustawy z dnia 21 marca 1985 r. o drogach publicznych (Dz. U. Nr 204 z 2004 r., poz. 2086 z późniejszymi zmianami), działając z upoważnienia Zarządu Województwa Warmińsko – Mazurskiego do załatwiania w jego imieniu spraw należących do kompetencji zarządcy drogi, w tym do wydawania decyzji administracyjnych i postanowień w sprawach określonych w przepisach wykonawczych do tej ustawy oraz art. 123 ustawy z dnia 14 czerwca 1960 r. Kodeks postępowania administracyjnego (tekst jednolity Dz. U. Nr 98 z 2000 r., poz. 1071 – z późniejszymi zmianami) w wyniku rozpatrzenia wniosku z dnia 30.10.2006 r. złożonego w dniu 03.11.2006 r. przez: **Przedsiębiorstwo Elprojekt sp. z o.o., ul. Junaków 3, 82- 300 Elbląg** Zarząd Dróg Wojewódzkich w Olsztynie uzgadnia trasę **projektowanej kanalizacji sanitarnej grawitacyjno-tłocznej w m. Nowa Wieś Mała w ciągu drogi wojewódzkiej nr 593 Miłakowo - Dobre Miasto - Jeziorany - Lutry – Reszel.**

Warunki uzgodnienia:

1. Projektowaną sieć wybudować zgodnie z przedstawionym projektem.
2. W przypadku kolizji sieci z chodnikiem, należy ułożyć nowy chodnik na całej długości kolizji i szerokości chodnika wymieniając uszkodzone i połamane płytki betonowe na nowe.
3. Włączenie projektowanych przyłączy zezwala się wykonać bez wstrzymywania ruchu drogowego.
4. Projektowane przejście poprzeczne pod jezdnią wykonać metodą przecisku w rurze osłonowej na całej szerokości pasa drogowego bez naruszenia nawierzchni na głębokości min. 1,5 m. od poziomu nawierzchni.
5. Komory przeciskowe winny być zlokalizowane w miarę możliwości poza pasem drogowym.
6. W przypadku przebudowy elementów pasa drogowego drogi ewentualne przełożenia i zabezpieczenia wbudowanych instalacji ziemnych Inwestor wykona na własny koszt
7. **Postanowienie niniejsze jest ważne przez okres dwóch lat i nie jest pozwoleniem na budowę, ani nie stanowi zezwolenia na wejście z robotami na teren pasa drogowego.**
8. **Budowę można rozpocząć po uzyskaniu pozwolenia na budowę lub zgłoszeniu budowy (zgodnie z § 1 pkt 5, ust. 2 Rozporządzenia Rady Ministrów z dnia 1 czerwca 2004 r. w sprawie określenia warunków udzielania zezwoleń na zajęcie pasa drogowego – Dz. U. Nr 140 poz. 1481 z dnia 19 czerwca 2004 r.) oraz decyzji zezwalającej na zajęcie pasa drogowego.**
9. Wnioski o wydanie pozwolenia na prowadzenia robót w pasie drogowym oraz umieszczenie urządzeń infrastruktury technicznej niezwiązanej z potrzebami zarządzania drogami lub potrzebami ruchu drogowego Inwestor lub Wykonawca działający z upoważnienia Inwestora winien złożyć w Zarządzie Dróg Wojewódzkich w Olsztynie **na miesiąc przed planowanym rozpoczęciem robót.**
10. Do wniosku o zajęcie pasa drogowego należy dołączyć harmonogram robót oraz projekt organizacji ruchu (3 egzemplarze) na czas ich trwania sporządzony na planie sytuacyjno – wysokościowym zgodnie z wymogami Rozporządzenia Ministra Infrastruktury z dnia 23 września 2003 r. w sprawie szczegółowych warunków zarządzania ruchem na drogach oraz wykonywania nadzoru nad tym zarządzaniem (Dz. U. Nr 177 poz. 1729) i zaopiniowany przez Komendę Wojewódzką Policji w Olsztynie.
11. Do w/w wniosku należy dołączyć również odpis niniejszego postanowienia oraz przedstawić uzgodnioną dokumentację projektową do wglądu.
12. Za umieszczenie w pasie drogowym urządzeń infrastruktury technicznej nie związanych z potrzebami zarządzania drogami lub potrzebami ruchu drogowego należy corocznie uiszczać opłatę zgodnie z:

Za zgodność odpisu z oryginałem

D Y R E K T O R

mgr inż. Paweł Borejk

- art. 40 ust. 1 i ust. 2 pkt 2 oraz ust. 5 ustawy o drogach publicznych z dnia 21 marca 1985 r. (Dz. U. Nr 204 poz. 2086 z dnia 13 września 2004 r. z późniejszymi zmianami),
- uchwałą nr XXIV/328/04 Sejmiku Województwa Warmińsko – Mazurskiego z dnia 31 sierpnia 2004 r. w sprawie ustalenia wysokości stawek opłat za zajęcie pasa drogowego dróg wojewódzkich na terenie województwa warmińsko – mazurskiego na cele nie związane z potrzebami zarządzania drogami lub potrzebami ruchu (Dz. Urz. Woj. Warmińsko - Mazurskiego Nr 139 z dnia 11 października 2004 r., poz. 1726).

UZASADNIENIE

Na podstawie art. 107 § 4 Kodeksu postępowania administracyjnego odstępuje się od uzasadnienia postanowienia, ponieważ projekt ten uwzględnia w całości interes stron

POUCZENIE

Od niniejszego postanowienia służy stronie zażalenie do Samorządowego Kolegium Odwoławczego w Olsztynie, ul. Kajki 10/12 za pośrednictwem Dyrektora Zarządu Dróg Wojewódzkich w Olsztynie w terminie 7 dni od daty jego doręczenia. Stosownie do art. 1 ust.1 pkt 1 lit. a) ustawy z dnia 9 września 2000 r. o opłacie skarbowej (Dz. U. z 2004 r. Nr 253 poz. 2532) zażalenie podlega opłacie skarbowej w wysokości 5,00 zł, a każdy załącznik w wysokości 0,50 zł uiszczonych w znaczkach skarbowych.

Otrzymują:

1. Przedsiębiorstwo Elprojekt sp. z o.o.,
ul. Junaków 3,
82- 300 Elbląg
2. RDW Elbląg ul. Junaków 3
3. a/a

Opracował: Zbigniew Pazerski
tel. 089-534-62-65 w.26

Z-ca D Y R E K T O R A

Władysław Adamuk

Za zgodność odpisu z oryginałem

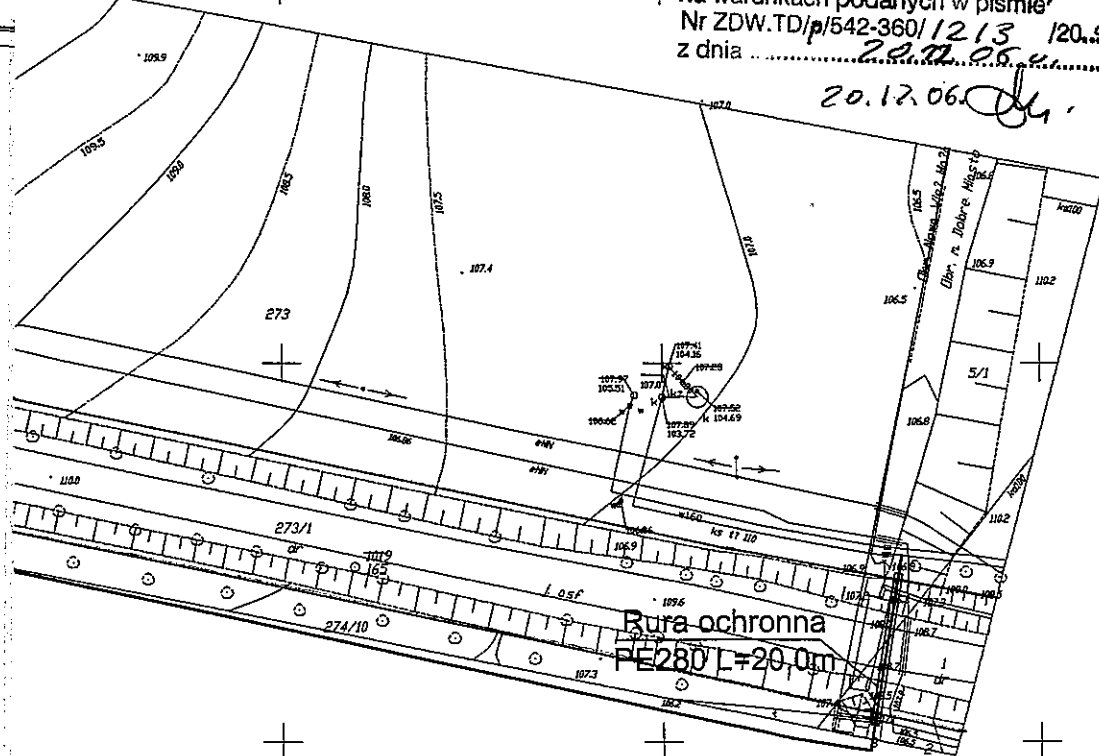
D Y R E K T O R

mgr inż. Paweł Borejko

ZARZĄD DRÓG WOJEWÓDZKICH
10-602 Olsztyn, ul. Pstrowskiego 28 B

Uzgodniono projekt *siatki kanalicznej sanit.*
w m. *Nowa Wieś Róża, dk. 1593*
na warunkach podanych w piśmie
Nr ZDW.TD/p/542-360/1213/20.06.06
z dnia *20.12.06*

20.12.06



Za zgodność odpisu z oryginałem

DYREKTOR

mgr inż. Paweł Borejko

Starostwo Powiatowe
Olsztyn, dnia 15.11.2006
w Olsztynie
Plac Bema 5
10-516 OLSZTYN
-35-

ELPROJEKT SP. Z O.O.
UL. JUNAKÓW 2
82-300 ELBLĄG

Dotyczy: Uzgodnienie trasy projektowanej
kanalizacji sanitarnej na działce nr 273, obręb nr 8.

W odpowiedzi na skierowane do nas pismo z dnia 8.11.2006 r. wyrażamy zgodę na wykonanie odcinka kanalizacji sanitarnej na terenie działki nr 273 stanowiącej własność NABER POLSKA SP. Z O.O. w Olsztynie. Akceptujemy zobowiązanie firmy ELPROJEKT SP. Z O.O. podjęte w imieniu Inwestora dotyczące doprowadzenia terenu po zakończeniu inwestycji do stanu pierwotnego.

Do wiadomości:

- 1) Urząd Miejski w Dobrym Mieście
Ul. Warszawska 14
11-040 Dobre Miasto

PREZES
Jęzzy Widmajer

Za zgodność odpisu z oryginałem

D Y R E K T O R
mgr inż. Paweł Borejko

ZESTAWIENIE UZGODNIENI Z WŁAŚCICIELAMI DZIAŁEK

Dotyczy:

Projektu budowlanego i wykonawczego inwestycji pod nazwą „Sieć kanalizacji sanitarnej wraz z przyłączami do budynków w miejscowości Nowa Wieś Mała”

Uzgodniono przebieg trasy kanalizacji sanitarnej z właścicielami działek według poniższego zestawienia. Równocześnie właściciel posesji (lub osoba upoważniona) oświadcza, że wyraża zgodę na wybudowanie przyłącza kanalizacyjnego w ramach w/w zadania inwestycyjnego na terenie będącym jego własnością lub w użytkowaniu.

lp	Numer działki	Właściciel	Adres	Podpis
1.	218 215 220 221	Teodor Osimólski Aleksandra Dziak	Nowa Wieś Macha 33	
2.	217	Leszek Abramski	Nowa Wieś Macha	
3.	216	Krzysztof Mierwski	Dobre Miasto Grudziądzka 16/5A	
4.	211	Jan Margawski	Nowa Wieś Macha 37	
5.	83/9 83/7 83/8 85/10	Ryszard, Zofia Dąbrowski	Nowa Wieś Macha 1a	
6.	82/3	Dawidek Wawrzyniak	Nowa Wieś Macha 1	
7.	81	Krzysztof Edward Kowczyk	Nowa Wieś Macha 2	
8.	79/2 78/1 78/2	Janostaw Stasiowski Nowa Wieś Macha	Nowa Wieś Macha 50	
9.	66/1	Grzegorz Joanna Czasnoje	Nowa Wieś Macha 6	
10.	73/2	Cyprilian Czasnoje	Nowa Wieś Macha 30	

DYREKTOR

Przedsiębiorstwo "ELPROJEKT" sp. z o.o.; ul. Junaków 3; 82-300 Elbląg mgr inż. Paweł Jurejko
Za zgodność odpisu z oryginałem

lp	Numer działki	Właściciel	Adres	Podpis Starostwo Powiatowe w Olsztynie Plac Bema 10-516 OLSZTYN -35-
11.	73/1 76/1 74	Kazimierz Nef	Nowa Wieś Mata 16	Nef
12.	103	Kazimierz Nef		Nef
13.	73/2	Sylwester Graszcz	Nowa Wieś Mata	Graszcz
14.	122/1 122/2	Grubowśki Andrzej	Nowa Wieś Mata 3	Grubowski
15.	122/1 122/2	Skupień Leszek	Nowa Wieś Mata 3	Skupień
16.	224 223	Skupień Roman	Nowa Wieś Mata 35	Skupień
17.		Jungsta Adam	Nowa Wieś Mata 35	Jungsta
18.	229/3 229/4	Zachroya Irena	Nowa Wieś Mata 34	Zachroya
19.	58/1	Andrzej Wanta	Nowa Wieś Mata 21	Wanta
20.	58/1	Irena Baron	Nowa Wieś Mata 21	BARON
21.	107/2 107/3	Jacek Wójcicki ul. Dobromyśl ul. Zyciostwa 7a	Nowa Wieś Mata	Wójcicki
22.	66/1	Czasnoić Grzegorz	Nowa Wieś Mata 6	Czasnoić
23.	111	Andrzej i Ełbieta Wittkowsky	Nowa Wieś Mata 10	Wittkowsky
24.	59/2	Peresa Nikulska Olsztyn, ul. Wyszyńskiego 12/80		Peresa
25.	217	Devek Aleksandra Olsztyn, Wyszyńskiego 156/5		Devek

lp	Numer działki	Właściciel	Adres	Starosta Powiatowe w Olsztynie Plac Bema 10-516 OLSZTYN -35-
26.	55 6A	Aleksander Podmostko	Nowa Wieś Mała 13	
27.	110	Czarnoci Stanisław Czarnoci Franciszek	Czarnoci	Czarnoci Czarnoci
28.	107/1	Czerniara Bogumiła Kucma Wona W	Nowa Wieś Mała 15	Czerniara Jef
29.	95/4	Anna Kortacz (popr. nazwisko Góralewska)	→ patrz: uzgodnienie indywidual.	
30.	60	Stanisław Jasicki Leonarda Jasicka	→ patrz: uzgodnienie indywidual.	
31.	66/2	Włodzisław Marcin z domu Kępczyński	Nowa Wieś Mała 51	Włodzisław Kępczyński
32.	110a	Krzysztof Marcin	Nowa Wieś Mała 5	Krzysztof
33.	62	Stanisław Pakulniak Monika Pakulniak	→ patrz: uzgodnienie indywidual.	
34.	56	Ngaiet Podmostko B	Nowa Wieś Mała 13	Podmostko
35.	83/13			
36.	213	Małgorzata Tomaszewska Irena Tomaszewska	Nowa Wieś Mała 8 Dzielnica ul. Górska 9/C. Podmostko	
37.	59/2	Helena Wiktoria	Nowa Wieś Mała 14	Helena
38.	64	Krzysztof Stanisław Krzysztof	Nowa Wieś Mała 8	Krzysztof
39.				
40.				

za zgodności z oryginałami

DYREKTOR

mgr inż. Paweł Borejko

lp	Numer działki	Właściciel	Adres	Podpis Starostwo Powiatowe w Olsztynie Plac -35
41.	112/5	Hioletta Gotarczyk	Nowa Wieś Mała 12 m 1	Gotarczyk
42.	83/13	Remigiusz Stasibach	Kowalewska Mała 28	Stasibach
43.	100/4 102	Olga i Zdzisław Teresa	Nowa Wieś Mała 18	Olga
44.	115	Szymonowicz Edward	Przedmieście 40 Dobre Miasto	Szymonowicz
45.	114	Wiesław Mikulewski	Mława Wies Mała	Mikulewski
46.	108/5	Mokaińska Małgorzata	Brzoźnica 37 11-135 Lubomino	Mokaińska
47.	63/9	Polender Stanisław Henryk	Stara Wieś Mała 13A	Polender
48.	95/5	Grębil Jan	Stara Wieś Mała	Grębil
49.	97/2 98/3	Tomaszewski Adam	Stara Wieś Mała 18a	Tomaszewski
50.	59/2	Piotr Mikulewski	Nowa Wieś Mała 16.	Mikulewski
51.				
52.				
53.				
54.				
55.				

Za zgodność odpisu z oryginałem

Kazimierz Nef
(nazwisko i imię)
ul. Nowa Wieś Mała 16
11-040 Dobro Miasto

Działka nr 74
Starostwo Powiatowe
7674 Olsztynie
Plac Bema 5
103516 OLSZTYN
-35-
103

PRZEDSIĘBIORSTWO S-ka z o.o
elprojekt
82-300 Elbląg ul. Junaków 3
Telefon / fax 055 / 235-55-02

UZGODNIENIE

Projektu budowlanego i wykonawczego inwestycji pod nazwą „Sieć kanalizacji sanitarnej wraz z przyłączami do budynków w miejscowości Nowa Wieś Mała”

Uzyskanie mojej zgody na zaprojektowanie trasy kanalizacji sanitarnej i późniejsze wejście z pracami budowlanymi na mój teren jest uwarunkowane:

1. Wcześniejszym zawarciem umowy z inwestorem na piśmie o wzajemnych zobowiązaniach i świadczeniach, w której zawarte będą:
 - kwota odszkodowania za poniesione straty w uprawach i gruncie,
 - opłaty za zajęcie terenu na czas robót,
 - terminy wypłat za opłaty i odszkodowania,
 - uzgodnione dokładne daty: rozpoczęcia i zakończenia prac budowlanych oraz doprowadzenia terenu do stanu pierwotnego, tak aby nie kolidowały one z harmonogramem prowadzenia prac rolnych i okresem wegetacyjnym roślin,
 - wysokości kar umownych za niedotrzymanie terminów zajęcia mojego terenu i terminów płatności wynikających z umowy.
2. Przed uzyskaniem pozwolenia na użytkowanie kanalizacji sanitarnej zawarciem umowy na piśmie z właścicielem (użytkownikiem) kanalizacji o wzajemnych zobowiązaniach i świadczeniach, w której m. in. zawarte będą:
 - warunki prowadzenia prac konserwacyjnych na wykonanej kanalizacji,
 - opłaty za zajęcie i odszkodowania za ewentualną dewastację terenu będącą skutkiem awarii i prac konserwacyjnych.
3. Należy dokonać zdjęcia ziemi urodzajnej w celu użycia jej do właściwej rekultywacji gruntu. Właściwe roboty ziemne prowadzić na odkład po przeciwnej stronie do odkładu ziemi urodzajnej.
4. Pas technologiczny prowadzenia robót określa się 10-12 m (szerokość).

Tylko pod wyżej wymienionymi warunkami uzgodniono trasę projektowanej kanalizacji przechodzącej przez działki będące moją własnością.

mgr inż. Paweł Borejko
uprawniony projektant i kierownik budowy
w zakresie instalacji i sieci sanitarne
Projektant: Nr 251/EL/79 Nr 1233/EL/87.....

Właściciel: Nef SK

Data 11-09-06r.

Za zgodność odpisu z oryginałem

PRZEDSIĘBIORSTWO SPÓŁKA Z O.O
ELPROJEKT
82-300 ELBLĄG, ul. Junaków 2
☎ 235-54-45 ☎ 235-55-02
NIP 578-000-17-49 REGON 170016331

D Y R E K T O R
mgr inż. Paweł Borejko

Starostwo Powiatowe
w Olsztynie
Plac Bema 5
10-516 OLSZTYN

Działka nr

83/7

83/8

83/10

Ryszard Zofia Dobrowski
(nazwisko i imię)

ul. nr

Nowa Wieś Mała 1a

PRZEDSIĘBIORSTWO S-ka z o.o

elprojekt

82-300 Elbląg ul. Junaków 3
Telefon / fax 055 / 235-55-02

UZGODNIENIE

Projektu budowlanego i wykonawczego inwestycji pod nazwą „Sieć kanalizacji sanitarnej wraz z przyłączami do budynków w miejscowości Nowa Wieś Mała”

Uzyskanie mojej zgody na zaprojektowanie trasy kanalizacji sanitarnej i późniejsze wejście z pracami budowlanymi na mój teren jest uwarunkowane:

1. Wcześniejszym zawarciem umowy z inwestorem na piśmie o wzajemnych zobowiązaniach i świadczeniach, w której zawarte będą:
 - kwota odszkodowania za poniesione straty w uprawach i gruncie,
 - opłaty za zajęcie terenu na czas robót,
 - terminy wypłat za opłaty i odszkodowania,
 - uzgodnione dokładne daty: rozpoczęcia i zakończenia prac budowlanych oraz doprowadzenia terenu do stanu pierwotnego, tak aby nie kolidowały one z harmonogramem prowadzenia prac rolnych i okresem wegetacyjnym roślin,
 - wysokości kar umownych za niedotrzymanie terminów zajęcia mojego terenu i terminów płatności wynikających z umowy.
2. Przed uzyskaniem pozwolenia na użytkowanie kanalizacji sanitarnej zawarciem umowy na piśmie z właścicielem (użytkownikiem) kanalizacji o wzajemnych zobowiązaniach i świadczeniach, w której m. in. zawarte będą:
 - warunki prowadzenia prac konserwacyjnych na wykonanej kanalizacji,
 - opłaty za zajęcie i odszkodowania za ewentualną dewastację terenu będącą skutkiem awarii i prac konserwacyjnych.
3. Należy dokonać zdjęcia ziemi urodzajnej w celu użycia jej do właściwej rekultywacji gruntu. Właściwe roboty ziemne prowadzić na odkład po przeciwnej stronie do odkładu ziemi urodzajnej.
4. Pas technologiczny prowadzenia robót określa się 10-12 m (szerokość).

Tylko pod wyżej wymienionymi warunkami uzgodniono trasę projektowanej kanalizacji przechodzącej przez działki będące moją własnością.

mgr inż. Paweł Borejko

uprawniony projektant i kierownik budowy
w zakresie instalacji i sieci sanitarne

Projektant: Nr 251/EL/79 Nr 1233/EL/87

Właściciel: Zofia Dobrowska

Data: 11.09.2006

Za zgodność odpisu z oryginałem

PRZEDSIĘBIORSTWO S-ka z o.o
ELPROJEKT
82-300 ELBLĄG, ul. Junaków 2
☎ 235-54-43 ☎ 235-55-02
NIP 578-000-17-49 REGON 170016331

DYREKTOR

mgr inż. Paweł Borejko

Działka nr

211

Jan Marynowski
(nazwisko i imię)

ul. nr

Nowa Wieś Mała 37

PRZEDSIĘBIORSTWO S-ka z o.o.

elprojekt

82-300 Elbląg ul. Junaków 3
Telefon / fax 055 / 235-55-02

UZGODNIENIE

Projektu budowlanego i wykonawczego inwestycji pod nazwą „Sieć kanalizacji sanitarnej wraz z przyłączami do budynków w miejscowości Nowa Wieś Mała”

Uzyskanie mojej zgody na zaprojektowanie trasy kanalizacji sanitarnej i późniejsze wejście z pracami budowlanymi na mój teren jest uwarunkowane:

1. Wcześniejszym zawarciem umowy z inwestorem na piśmie o wzajemnych zobowiązaniach i świadczeniach, w której zawarte będą:
 - kwota odszkodowania za poniesione straty w uprawach i gruncie,
 - opłaty za zajęcie terenu na czas robót,
 - terminy wypłat za opłaty i odszkodowania,
 - uzgodnione dokładne daty: rozpoczęcia i zakończenia prac budowlanych oraz doprowadzenia terenu do stanu pierwotnego, tak aby nie kolidowały one z harmonogramem prowadzenia prac rolnych i okresem wegetacyjnym roślin,
 - wysokości kar umownych za niedotrzymanie terminów zajęcia mojego terenu i terminów płatności wynikających z umowy.
2. Przed uzyskaniem pozwolenia na użytkowanie kanalizacji sanitarnej zawarciem umowy na piśmie z właścicielem (użytkownikiem) kanalizacji o wzajemnych zobowiązaniach i świadczeniach, w której m. in. zawarte będą:
 - warunki prowadzenia prac konserwacyjnych na wykonanej kanalizacji,
 - opłaty za zajęcie i odszkodowania za ewentualną dewastację terenu będącą skutkiem awarii i prac konserwacyjnych.
3. Należy dokonać zdjęcia ziemi urodzajnej w celu użycia jej do właściwej rekultywacji gruntu. Właściwe roboty ziemne prowadzić na odkład po przeciwnej stronie do odkładu ziemi urodzajnej.
4. Pas technologiczny prowadzenia robót określa się 10-12 m (szerokość).

Tylko pod wyżej wymienionymi warunkami uzgodniono trasę projektowanej kanalizacji przechodzącej przez działki będące moją własnością.

mgr inż. Paweł Borejko

uprawniony projektant / kierownik budowy
w zakresie instalacji i sieci sanitarne

Projektant: Nr 251 / EL / 79 Nr 1233 / EL / 87

Właściciel: *Marynowski Jan*

Data: *11.09.2006*

Za zgodność odpisa w celu.....

PRZEDSIĘBIORSTWO SPÓŁKA Z O.O.

ELPROJEKT

82-300 ELBLĄG ul. Junaków 2
☎ 35-54-45 ☎ 235-55-02
NIP 578-000-17-49 REGON 170016331

DYREKTOR

mgr inż. Paweł Borejko

76

Działka nr

216

.....Krzysztof Mizerński.....
(nazwisko i imię)

ul. Gwędziej dzłce nr 16/54

.....Dobre Miasto.....

PRZEDSIĘBIORSTWO S-ka z o.o

elprojekt

82-300 Elbląg ul. Junaków 3
Telefon / fax 055 / 235-55-02

UZGODNIENIE

Projektu budowlanego i wykonawczego inwestycji pod nazwą „Sieć kanalizacji sanitarnej wraz z przyłączami do budynków w miejscowości Nowa Wieś Mała”

Uzyskanie mojej zgody na zaprojektowanie trasy kanalizacji sanitarnej i późniejsze wejście z pracami budowlanymi na mój teren jest uwarunkowane:

1. Wcześniejszym zawarciem umowy z investorem na piśmie o wzajemnych zobowiązaniach i świadczeniach, w której zawarte będą:
 - kwota odszkodowania za poniesione straty w uprawach i gruncie,
 - opłaty za zajęcie terenu na czas robót,
 - terminy wypłat za opłaty i odszkodowania,
 - uzgodnione dokładne daty: rozpoczęcia i zakończenia prac budowlanych oraz doprowadzenia terenu do stanu pierwotnego, tak aby nie kolidowały one z harmonogramem prowadzenia prac rolnych i okresem wegetacyjnym roślin,
 - wysokości kar umownych za niedotrzymanie terminów zajęcia mojego terenu i terminów płatności wynikających z umowy.
2. Przed uzyskaniem pozwolenia na użytkowanie kanalizacji sanitarnej zawarciem umowy na piśmie z właścicielem (użytkownikiem) kanalizacji o wzajemnych zobowiązaniach i świadczeniach, w której m. in. zawarte będą:
 - warunki prowadzenia prac konserwacyjnych na wykonanej kanalizacji,
 - opłaty za zajęcie i odszkodowania za ewentualną dewastację terenu będącą skutkiem awarii i prac konserwacyjnych.
3. Należy dokonać zdjęcia ziemi urodzajnej w celu użycia jej do właściwej rekultywacji gruntu. Właściwe roboty ziemne prowadzić na odkład po przeciwnej stronie do odkładu ziemi urodzajnej.
4. Pas technologiczny prowadzenia robót określa się 10-12 m (szerokość).

Tylko pod wyżej wymienionymi warunkami uzgodniono trasę projektowanej kanalizacji przechodzącej przez działki będące moją własnością.

mgr inż. Paweł Borejko

uprawniony projektant i kierownik budowy
w zakresie instalacji sieci sanitarnej

Nr 251/EL/79 Nr 1233/EL/87
Projektant:

Właściciel: *K. Mizerński*

PRZEDSIĘBIORSTWO SPOŁKA Z O.O

ELPROJEKT

82-300 ELBLĄG, ul. Junaków 2
☎ 235-54-45 ☎ 235-55-02
NIP 578-000-17-49 REGON 170016331

Data: *11.09.2006*

Za zgodność odpisan i wyznaczony

DYREKTOR

mgr inż. Paweł Borejko

Działka nr

219
220
221

Teodor Osmański

Aleksandra Dziak
(nazwisko i imię)

ul. nr

Nowa Wieś Mała 33

PRZEDSIĘBIORSTWO S-ka z o.o.

elprojekt

82-300 Elbląg ul. Junaków 3
Telefon / fax 055 / 235-55-02

UZGODNIENIE

Projektu budowlanego i wykonawczego inwestycji pod nazwą „Sieć kanalizacji sanitarnej wraz z przyłączami do budynków w miejscowości Nowa Wieś Mała”

Uzyskanie mojej zgody na zaprojektowanie trasy kanalizacji sanitarnej i późniejsze wejście z pracami budowlanymi na mój teren jest uwarunkowane:


1. Wcześniejszym zawarciem umowy z inwestorem na piśmie o wzajemnych zobowiązaniach i świadczeniach, w której zawarte będą:
 - kwota odszkodowania za poniesione straty w uprawach i gruncie,
 - opłaty za zajęcie terenu na czas robót,
 - terminy wypłat za opłaty i odszkodowania,
 - uzgodnione dokładne daty: rozpoczęcia i zakończenia prac budowlanych oraz doprowadzenia terenu do stanu pierwotnego, tak aby nie kolidowały one z harmonogramem prowadzenia prac rolnych i okresem wegetacyjnym roślin,
 - wysokości kar umownych za niedotrzymanie terminów zajęcia mojego terenu i terminów płatności wynikających z umowy.
2. Przed uzyskaniem pozwolenia na użytkowanie kanalizacji sanitarnej zawarciem umowy na piśmie z właścicielem (użytkownikiem) kanalizacji o wzajemnych zobowiązaniach i świadczeniach, w której m. in. zawarte będą:
 - warunki prowadzenia prac konserwacyjnych na wykonanej kanalizacji,
 - opłaty za zajęcie i odszkodowania za ewentualną dewastację terenu będącą skutkiem awarii i prac konserwacyjnych.
3. Należy dokonać zdjęcia ziemi urodzajnej w celu użycia jej do właściwej rekultywacji gruntu. Właściwe roboty ziemne prowadzić na odkład po przeciwnej stronie do odkładu ziemi urodzajnej.
4. Pas technologiczny prowadzenia robót określa się 10-12 m (szerokość).

Tylko pod wyżej wymienionymi warunkami uzgodniono trasę projektowanej kanalizacji przechodzącej przez działki będące moją własnością.

mgr inż. Paweł Borejko

uprawniony projektant i kierownik budowy
w zakresie instalacji i sieci sanitarnej
Nr 251 / EL / 79 Nr 1233 / EL / 87

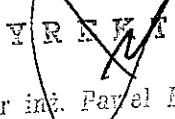
Projektant:

Właściciel: 

Data... 11.09.2006

Za zgodność odpisa z oryginałem

PRZEDSIĘBIORSTWO SPÓŁKA Z O.O.
ELPROJEKT
82-300 ELBLĄG, ul. Junaków 2
☎ 235-54-45 ☎ 235-55-02
NIP 578-000-17-49 REGON 170016331

DYREKTOR

mgr inż. Paweł Borejko

Leszek Abramski

(nazwisko i imię)

ul. nr

Nowa Wieś Mała

PRZEDSIĘBIORSTWO S-ka z o.o

elprojekt

82-300 Elbląg ul. Junaków 3

Telefon / fax 055 / 235-55-02

UZGODNIENIE

Projektu budowlanego i wykonawczego inwestycji pod nazwą „Sieć kanalizacji sanitarnej wraz z przyłączami do budynków w miejscowości Nowa Wieś Mała”

Uzyskanie mojej zgody na zaprojektowanie trasy kanalizacji sanitarnej i późniejsze wejście z pracami budowlanymi na mój teren jest uwarunkowane:

1. Wcześniejszym zawarciem umowy z inwestorem na piśmie o wzajemnych zobowiązaniach i świadczeniach, w której zawarte będą:
 - kwota odszkodowania za poniesione straty w uprawach i gruncie,
 - opłaty za zajęcie terenu na czas robót,
 - terminy wypłat za opłaty i odszkodowania,
 - uzgodnione dokładne daty: rozpoczęcia i zakończenia prac budowlanych oraz doprowadzenia terenu do stanu pierwotnego, tak aby nie kolidowały one z harmonogramem prowadzenia prac rolnych i okresem wegetacyjnym roślin,
 - wysokości kar umownych za niedotrzymanie terminów zajęcia mojego terenu i terminów płatności wynikających z umowy.
2. Przed uzyskaniem pozwolenia na użytkowanie kanalizacji sanitarnej zawarciem umowy na piśmie z właścicielem (użytkownikiem) kanalizacji o wzajemnych zobowiązaniach i świadczeniach, w której m. in. zawarte będą:
 - warunki prowadzenia prac konserwacyjnych na wykonanej kanalizacji,
 - opłaty za zajęcie i odszkodowania za ewentualną dewastację terenu będącą skutkiem awarii i prac konserwacyjnych.
3. Należy dokonać zdjęcia ziemi urodzajnej w celu użycia jej do właściwej rekultywacji gruntu. Właściwe roboty ziemne prowadzić na odkład po przeciwnej stronie do odkładu ziemi urodzajnej.
4. Pas technologiczny prowadzenia robót określa się 10-12 m (szerokość).

Tylko pod wyżej wymienionymi warunkami uzgodniono trasę projektowanej kanalizacji przechodzącej przez działki będące moją własnością.

mgr inż. Paweł Borejko

uprawniony projektant i kierownik budowy

w zakresie instalacji i sieci sanitarne

Nr 251/EL/79 Nr 1233/EL/87

Projektant:

Właściciel: Leszek Abramski

11.09.2006
Data:

Za zgodność odpisu z oryginałem

PRZEDSIĘBIORSTWO SPÓŁKA Z O.O.
ELPROJEKT
82-300 ELBLĄG, ul. Junaków 2
☎ 235 54-45 ☎ 235-55-02
NIP 578-000-17-49 REGON 170016331

DYREKTOR

mgr inż. Paweł Borejko

Działka nr

78/1
78/2
79/2

Jarosław Stojanowski
(nazwisko i imię)
ul. Nowa Wieś Mała nr 50

PRZEDSIĘBIORSTWO S-ka z o.o

elprojekt

82-300 Elbląg ul. Junaków 3
Telefon / fax 055 / 235-55-02

UZGODNIENIE

Projektu budowlanego i wykonawczego inwestycji pod nazwą „Sieć kanalizacji sanitarnej wraz z przyłączami do budynków w miejscowości Nowa Wieś Mała”

Uzyskanie mojej zgody na zaprojektowanie trasy kanalizacji sanitarnej i późniejsze wejście z pracami budowlanymi na mój teren jest uwarunkowane:

1. Wcześniejszym zawarciem umowy z inwestorem na piśmie o wzajemnych zobowiązaniach i świadczeniach, w której zawarte będą:
 - kwota odszkodowania za poniesione straty w uprawach i gruncie,
 - opłaty za zajęcie terenu na czas robót,
 - terminy wypłat za opłaty i odszkodowania,
 - uzgodnione dokładne daty: rozpoczęcia i zakończenia prac budowlanych oraz doprowadzenia terenu do stanu pierwotnego, tak aby nie kolidowały one z harmonogramem prowadzenia prac rolnych i okresem wegetacyjnym roślin,
 - wysokości kar umownych za niedotrzymanie terminów zajęcia mojego terenu i terminów płatności wynikających z umowy.
2. Przed uzyskaniem pozwolenia na użytkowanie kanalizacji sanitarnej zawarciem umowy na piśmie z właścicielem (użytkownikiem) kanalizacji o wzajemnych zobowiązaniach i świadczeniach, w której m. in. zawarte będą:
 - warunki prowadzenia prac konserwacyjnych na wykonanej kanalizacji,
 - opłaty za zajęcie i odszkodowania za ewentualną dewastację terenu będącą skutkiem awarii i prac konserwacyjnych.
3. Należy dokonać zdjęcia ziemi urodzajnej w celu użycia jej do właściwej rekultywacji gruntu. Właściwe roboty ziemne prowadzić na odkład po przeciwnej stronie do odkładu ziemi urodzajnej.
4. Pas technologiczny prowadzenia robót określa się 10-12 m (szerokość).
Tylko pod wyżej wymienionymi warunkami uzgodniono trasę projektowanej kanalizacji przechodzącej przez działki będące moją własnością.

mgr inż. Paweł Borejko

uprawniony projektant i kierownik budowy
w zakresie instalacji i sieci sanitarnej

Nr 251/EL/79 Nr 1233/EL/87

Projektant:

Właściciel: *Stojanowski*

Data: *11.09.06.*

Za zgodność odpisu z oryginałem

PRZEDSIĘBIORSTWO S-ka z o.o
ELPROJEKT
82-300 ELBLĄG, ul. Junaków 3
☎ 055 235 54 45 ☎ 055 235 55 02
NIP 578-000-17-49 REGON 170016331

DYREKTOR

mgr inż. *Paweł Borejko*

Działka nr

73/235-
10-576

Sylwester Groszowiec
(nazwisko i imię)

ul. nr

Nowa Wieś Mała

PRZEDSIĘBIORSTWO S-ka z o.o

elprojekt

82-300 Elbląg ul. Junaków 3
Telefon / fax 055 / 235-55-02

UZGODNIENIE

Projektu budowlanego i wykonawczego inwestycji pod nazwą „Sieć kanalizacji sanitarnej wraz z przyłączami do budynków w miejscowości Nowa Wieś Mała”

Uzyskanie mojej zgody na zaprojektowanie trasy kanalizacji sanitarnej i późniejsze wejście z pracami budowlanymi na mój teren jest uwarunkowane:

- Wcześniejszym zawarciem umowy z inwestorem na piśmie o wzajemnych zobowiązaniach i świadczeniach, w której zawarte będą:
 - kwota odszkodowania za poniesione straty w uprawach i gruncie,
 - opłaty za zajęcie terenu na czas robót,
 - terminy wypłat za opłaty i odszkodowania,
 - uzgodnione dokładne daty: rozpoczęcia i zakończenia prac budowlanych oraz doprowadzenia terenu do stanu pierwotnego, tak aby nie kolidowały one z harmonogramem prowadzenia prac rolnych i okresem wegetacyjnym roślin,
 - wysokości kar umownych za niedotrzymanie terminów zajęcia mojego terenu i terminów płatności wynikających z umowy.
- Przed uzyskaniem pozwolenia na użytkowanie kanalizacji sanitarnej zawarciem umowy na piśmie z właścicielem (użytkownikiem) kanalizacji o wzajemnych zobowiązaniach i świadczeniach, w której m. in. zawarte będą:
 - warunki prowadzenia prac konserwacyjnych na wykonanej kanalizacji,
 - opłaty za zajęcie i odszkodowania za ewentualną dewastację terenu będącą skutkiem awarii i prac konserwacyjnych.
- Należy dokonać zdjęcia ziemi urodzajnej w celu użycia jej do właściwej rekultywacji gruntu. Właściciele roboty ziemne prowadzić na odkład po przeciwnej stronie do odkładu ziemi urodzajnej.
- Pas technologiczny prowadzenia robót określa się 10-12 m (szerokość).

Tylko pod wyżej wymienionymi warunkami uzgodniono trasę projektowanej kanalizacji przechodzącej przez działki będące moją własnością.

mgr inż. Paweł Borejko

uprawniony projektant i kierownik budowy
w zakresie instalacji i sieci sanitarne

Projekt nr 261 / EL / 79 Nr. 1233 / EL / 87

Właściciel: Groszowiec Sylwester

Data: 19.09.2006

Za zgodność odpisu z oryginałem

PRZEDSIĘBIORSTWO SPÓŁKA Z O.O.
ELPROJEKT
82-300 ELBLĄG, ul. Junaków 3
☎ 235-54-45 ☎ 235-55-02
NIP 578-000-17-49 REGON 170016331

DYREKTOR

mgr inż. Paweł Borejko

Działka nr

73/2

Cyprian Gasmajć
(nazwisko i imię)

ul. nr

Nowa Wieś Mała 30

PRZEDSIĘBIORSTWO S-ka z o.o

elprojekt

82-300 Elbląg ul. Junaków 3
Telefon / fax 055 / 235-55-02

UZGODNIENIE

Projektu budowlanego i wykonawczego inwestycji pod nazwą „Sieć kanalizacji sanitarnej wraz z przyłączami do budynków w miejscowości Nowa Wieś Mała”

Uzyskanie mojej zgody na zaprojektowanie trasy kanalizacji sanitarnej i późniejsze wejście z pracami budowlanymi na mój teren jest uwarunkowane:

1. Wcześniejszym zawarciem umowy z inwestorem na piśmie o wzajemnych zobowiązaniach i świadczeniach, w której zawarte będą:
 - kwota odszkodowania za poniesione straty w uprawach i gruncie,
 - opłaty za zajęcie terenu na czas robót,
 - terminy wypłat za opłaty i odszkodowania,
 - uzgodnione dokładne daty: rozpoczęcia i zakończenia prac budowlanych oraz doprowadzenia terenu do stanu pierwotnego, tak aby nie kolidowały one z harmonogramem prowadzenia prac rolnych i okresem wegetacyjnym roślin,
 - wysokości kar umownych za niedotrzymanie terminów zajęcia mojego terenu i terminów płatności wynikających z umowy.
2. Przed uzyskaniem pozwolenia na użytkowanie kanalizacji sanitarnej zawarciem umowy na piśmie z właścicielem (użytkownikiem) kanalizacji o wzajemnych zobowiązaniach i świadczeniach, w której m. in. zawarte będą:
 - warunki prowadzenia prac konserwacyjnych na wykonanej kanalizacji,
 - opłaty za zajęcie i odszkodowania za ewentualną dewastację terenu będącą skutkiem awarii i prac konserwacyjnych.
3. Należy dokonać zdjęcia ziemi urodzajnej w celu użycia jej do właściwej rekultywacji gruntu. Właściwe roboty ziemne prowadzić na odkład po przeciwnej stronie do odkładu ziemi urodzajnej.
4. Pas technologiczny prowadzenia robót określa się 10-12 m (szerokość).

Tylko pod wyżej wymienionymi warunkami uzgodniono trasę projektowanej kanalizacji przechodzącej przez działki będące moją własnością.

5. Wynoszę zgodę na budowę przepompowni, na moim gruncie pod warunkiem wykupienia gruntu przez Urząd Gminy, 1 działka o wym. 7 x 7 m.

mgr inż. Paweł Borejko

uprawniony projektant / kierownik budowy
w zakresie instalacji i sieci sanitarne

Projektant: Nr 251 / EL / 79 / Nr 1233 / EL / 87

Właściciel: Cyprian Gasmajć

Data: 11.09.2006

Za zgodność odpisa z oryginałem

PRZEDSIĘBIORSTWO SPÓŁKA Z O.O.

ELPROJEKT

82-300 ELBLĄG, ul. Junaków 2
☎ 235-54-45 ☎ 235-55-02
NIP 578-000-17-49 REGON 170016331

DYREKTOR

mgr inż. Paweł Borejko

Dobre Miasto, dnia 30.11.2006r.


Anna Góralewska
Nowa Wieś Mała 19
11-040 Dobre Miasto

OŚWIADCZENIE

Oświadczam, że wyrażam zgodę na przebieg trasy projektowanej kanalizacji sanitarnej przez teren będący moją własnością: działka nr 95/4 w Nowej Wsi Małej, w ramach projektu budowlanego i wykonawczego inwestycji pod nazwą „Sieć kanalizacji sanitarnej wraz z przyłączami do budynków w miejscowości Nowa Wieś Mała”.

Anna Góralewska

Za zgodność odpisu z oryginałem


D Y R E K T O R
mgr inż. Paweł Borejko

Dobre Miasto, dnia 11.12.2006r.

Sławomir Pakulniewicz
Monika Pakulniewicz
Nowa Wieś Mała 13 B
11-040 Dobre Miasto

Starostwo Powiatowe
w Olsztynie
Plac Bema 5
10-516 OLSZTYN
-35-

OŚWIADCZENIE

Oświadczamy, że wyrażamy zgodę na przebieg trasy projektowanej kanalizacji sanitarnej przez teren będący naszą własnością: działka nr 62 w Nowej Wsi Małej, w ramach projektu budowlanego i wykonawczego inwestycji pod nazwą „Sieć kanalizacji sanitarnej wraz z przyłączami do budynków w miejscowości Nowa Wieś Mała”.

Sławomir Pakulniewicz
Monika Pakulniewicz

Za zgodność odpisu z oryginałem


DYREKTOR
mgr inż. Paweł Borejko

Dobre Miasto, dnia 27.11.2006r.

Leonarda Jasińska
Stanisław Jasiński
ul. Fabryczna 11/1
11-040 Dobre Miasto

Starostwo Powiatowe
w Olsztynie
Plac Bema 5
10-516 OLSZTYN
-35-

O Ś W I A D C Z E N I E

Oświadczamy, że wyrażamy zgodę na wybudowanie przyłącza kanalizacyjnego na terenie będącym naszą własnością: działka nr 60 w Nowej Wsi Małej, w ramach projektu budowlanego i wykonawczego inwestycji pod nazwą „Sieć kanalizacji sanitarnej wraz z przyłączami do budynków w miejscowości Nowa Wieś Mała”.

*Leonarda Jasińska
Stanisław Jasiński*

Za zgodność odpisu z oryginałem

.....
D Y R E K T O R
[Signature]
mgr inż. Paweł Borejko