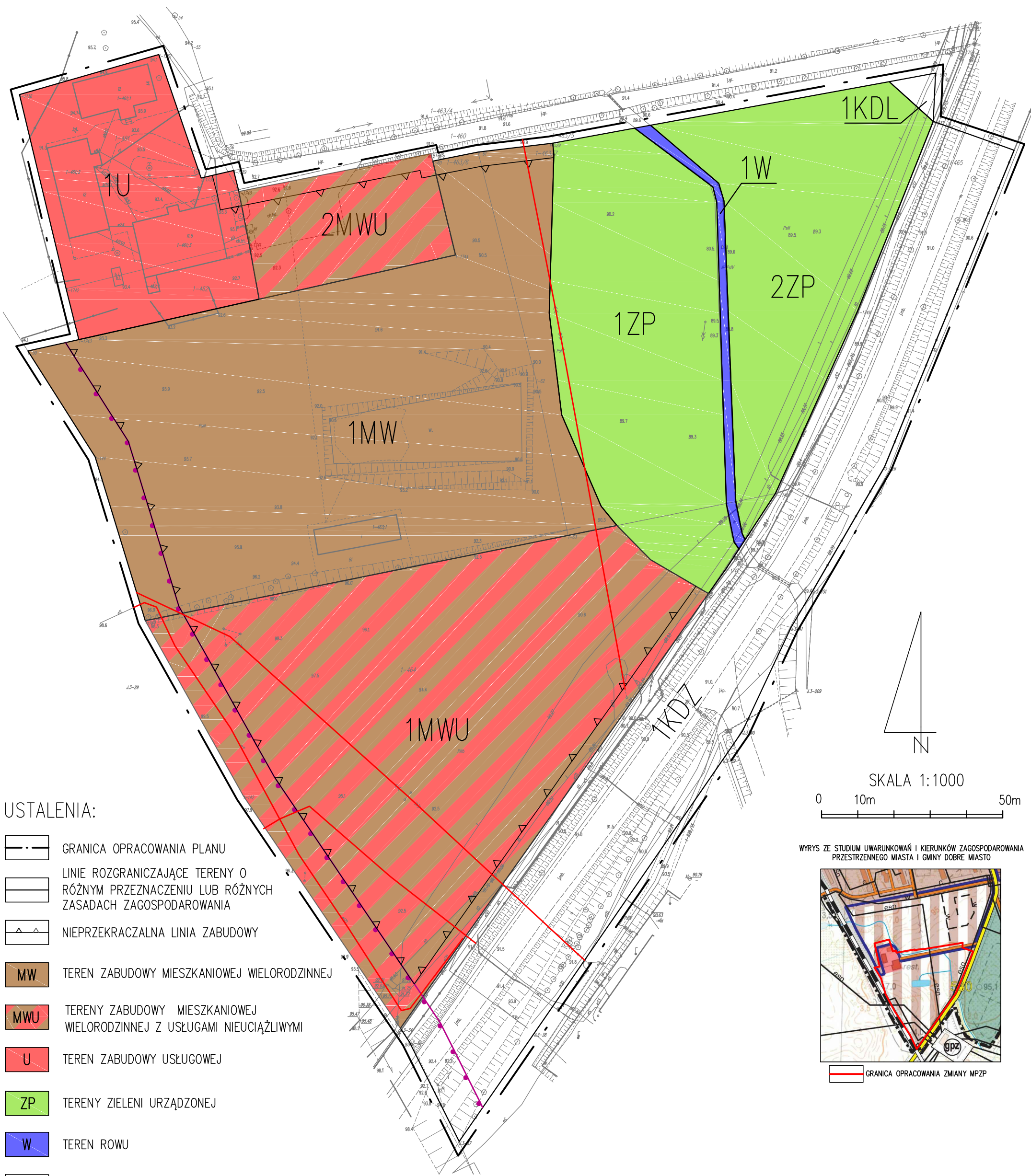


MIEJSCOWY PLAN ZAGOSPODAROWANIA PRZESTRZENNEGO FRAGMENTU MIASTA DOBRE MIASTO
 W REJONIE ULICY ŁUŻYCKIEJ I LINII KOLEJOWEJ RELACJI GUTKOWO – BRANIEWO

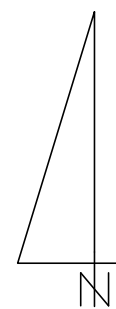


USTALENIA:

-  GRANICA OPRACOWANIA PLANU
-  LINIE ROZGRANICZAJĄCE TERENY O RÓŻNYM PRZEZNACZENIU LUB RÓŻNYCH ZASADACH ZAGOSPODAROWANIA
-  NIEPRZEKRACZALNA LINIA ZABUDOWY
-  MW TEREN ZABUDOWY MIESZKANIOWEJ WIELORODZINNEJ
-  MWU TERENY ZABUDOWY MIESZKANIOWEJ WIELORODZINNEJ Z USŁUGAMI NIEUCIĄŻLIWYMI
-  U TEREN ZABUDOWY USŁUGOWEJ
-  ZP TERENY ZIELENI URZĄDZONEJ
-  W TEREN ROWU
-  KDZ TEREN DROGI PUBLICZNEJ KLASY ZBIORCZEJ (Z)
-  KDL TEREN DROGI PUBLICZNEJ KLASY LOKALNEJ (L)
-  GRANICA STREFY OCHRONNEJ TERENÓW KOLEJOWYCH

OZNACZENIA INFORMACYJNE:

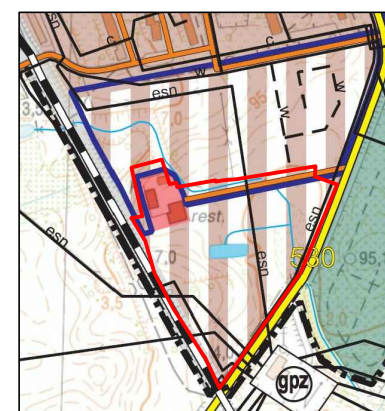
-  LINIE ELEKTROENERGETYCZNE ŚREDNIEGO NAPIĘCIA





SKALA 1:1000



WYRYS ZE STUDIUM UWARUNKOWAŃ I KIERUNKÓW ZAGOSPODAROWANIA PRZESTRZENNEGO MIASTA I GMINY DOBRE MIASTO



 GRANICA OPRACOWANIA ZMIANY MPZP

 Terra Plan Placik, ul. Piłsudskiego 25	MIEJSCOWY PLAN ZAGOSPODAROWANIA PRZESTRZENNEGO FRAGMENTU MIASTA DOBRE MIASTO W REJONIE ULICY ŁUŻYCKIEJ I LINII KOLEJOWEJ RELACJI GUTKOWO – BRANIEWO		
	AUTORZY OPRACOWANIA	PODPIS	SKALA
	GŁÓWNY PROJEKTANT	mgr inż. Emilia Górska – Wronko	
PROJEKTANT	mgr inż. Maciej Wronko		DATA: 04.2018
			ZAŁĄCZNIK NR 1