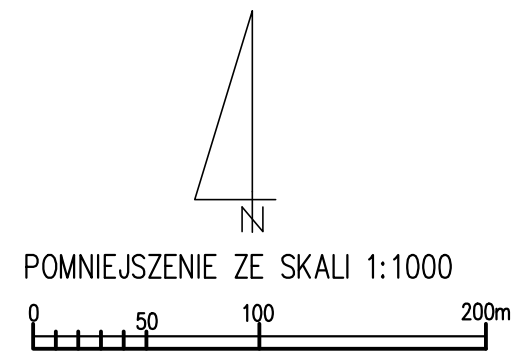
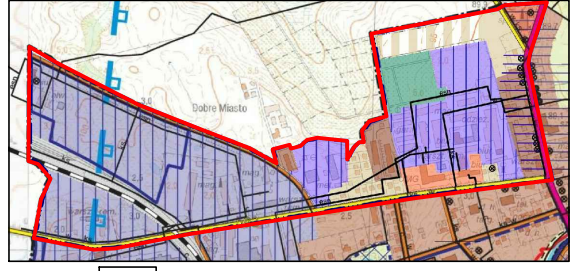


STRUKTURA FUNKCJONALNO-PRZESTRZENNĄ DLA PROJEKTU MIEJSCOWEGO PLANU ZAGOSPODAROWANIA PRZESTRZENNEGO FRAGMENTU MIASTA DOBRE MIASTO W REJONIE ULIC WOJSKA POLSKIEGO, FABRYCZNEJ I GRANICY ADMINISTRACYJNEJ MIASTA

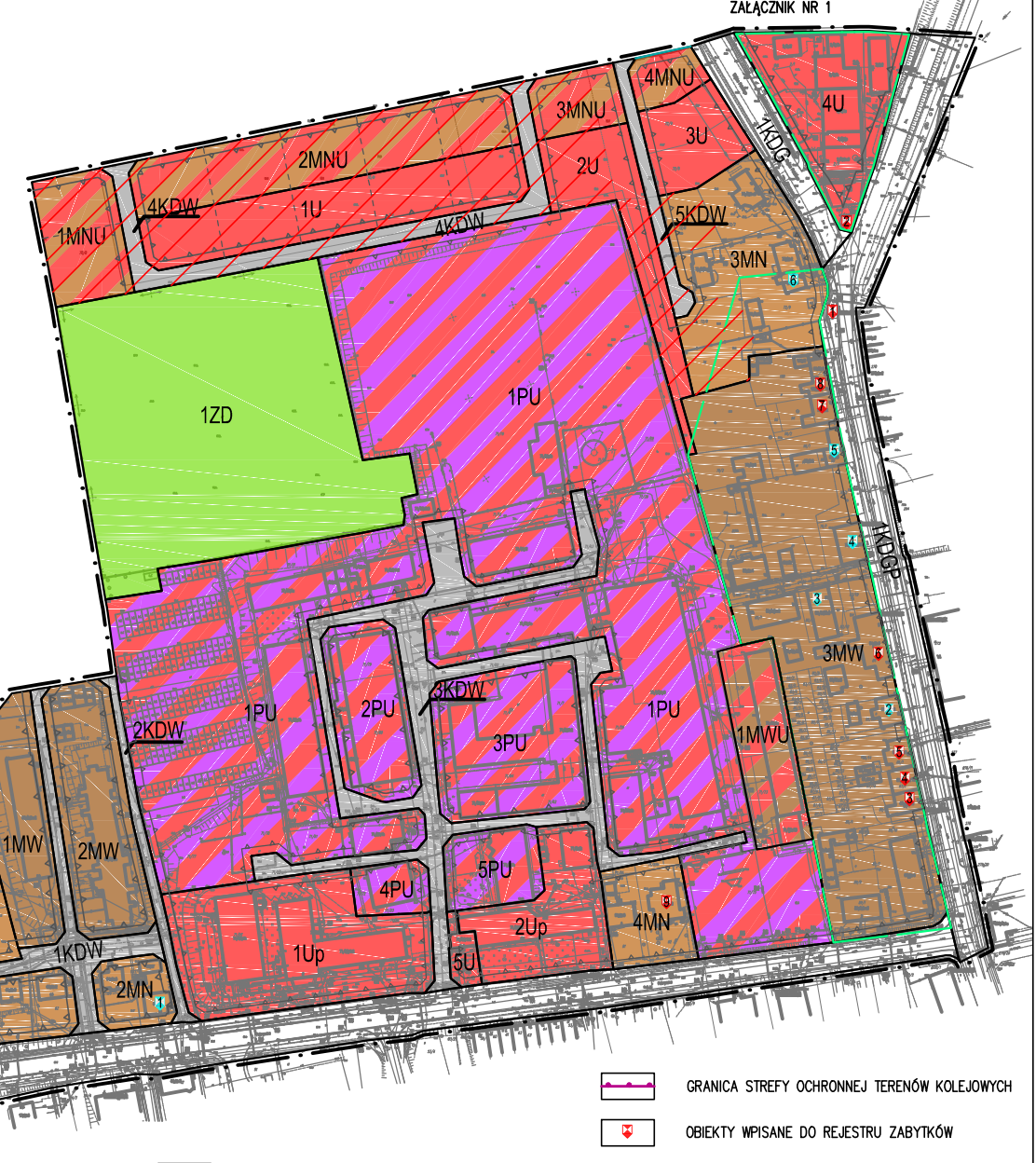
ZALĄCZNIK NR 1



WYRYS ZE STUDIUM UWARUNKOWAŃ I KIERUNKÓW ZAGOSPODAROWANIA PRZESTRZENNEGO MIASTA I GMINY DOBRE MIASTO



Powyższa struktura funkcjonalno-przestrzenna uwzględnia wszelkie zalecenia i wymagania środowiskowe stawiane dla projektu miejscowego planu zagospodarowania. Struktura planu uwzględnia wymogi środowiskowe oraz wszelkie linie zawarte w części fakultatywnej opracowania. Wszystkie tereny cenne przyrodniczo zostały prawidłowo wyrysowane i zabezpieczone przed ewentualnymi negatywnymi oddziaływaniami – szczególnie dotyczy to terenów podmokłych oraz zbiorników wodnych. Opracowanie wykonano na materiale otrzymanym od zleceniodawcy.



- NIENAPRZĘKACZALNA LINIA ZABUDOWY
- MN TERENY ZABUDOWY MIESZKANIOWEJ JEDNORODZINNEJ
- MNU TERENY ZABUDOWY MIESZKANIOWEJ JEDNORODZINNEJ Z USŁUGAMI NIEUCIAŻLIWYMI
- MW TERENY ZABUDOWY MIESZKANIOWEJ WIELORODZINNEJ
- MWU TEREN ZABUDOWY MIESZKANIOWEJ WIELORODZINNEJ Z USŁUGAMI NIEUCIAŻLIWYMI
- U TERENY ZABUDOWY USŁUGOWEJ
- Up TERENY ZABUDOWY USŁUG PUBLICZNYCH
- PU TERENY ZABUDOWY PRZEMYSŁOWO-USŁUGOWEJ
- P TERENY OBIEKTÓW PRODUKCYJNYCH, SKŁADÓW I MAGAZYNÓW
- ZD TERENY OGRODÓW DZIAŁKOWYCH
- Wr TERENY ROWU
- TZ TERENY ZAMKNIĘTY – KOLEJOWY
- KDGP TERENY DROGI PUBLICZNEJ KLASY GŁÓWNEJ RUCHU PRZYSPIESZONEGO (GP)
- KDG TERENY DROGI PUBLICZNEJ KLASY GŁÓWNEJ (G)
- KDZ TERENY DRÓG PUBLICZNYCH KLASY ZBIORCZEJ (Z)
- KDL TERENY DROGI PUBLICZNEJ KLASY LOKALNEJ (L)
- KDW TERENY DRÓG WEWNĘTRZNYCH
- GRANICA OBSZARU WYMAGAJĄCEGO PRZEKSZTAŁCEŃ ORAZ REHABILITACJI ISTNIEJĄCEJ ZABUDOWY I INFRASTRUKTURY TECHNICZNEJ

- GRANICA STREFY OCHRONNEJ TERENÓW KOLEJOWYCH
- OBIEKTY WPISANE DO REJESTRU ZABYTKÓW
- OBIEKTY WPISANE DO WOJEWÓDZKIEJ I GMINNEJ EWIDENCJI ZABYTKÓW
- OZNACZENIA INFORMACYJNE: PRZEBIEG ISTNIEJĄCYCH LINII ELEKTROENERGETYCZNYCH ŚREDNIEGO NAPIĘCIA
- NUMER ZABYTKU OBJĘTEGO OCHRONĄ KONSERWATORSKĄ

USTALENIA: GRANICA OPRACOWANIA PLANU

LINIA ROZGRANICZAJĄCA TERENY O RÓŻNYM PRZEZNACZENIU LUB RÓŻNYCH ZASADACH ZAGOSPODAROWANIA

TERENY WYSOKICH KLAS GRUNTU – KLASA III

STRUKTURA FUNKCJONALNO-PRZESTRZENNĄ DLA PROJEKTU MIEJSCOWEGO PLANU ZAGOSPODAROWANIA PRZESTRZENNEGO FRAGMENTU MIASTA DOBRE MIASTO W REJONIE ULIC WOJSKA POLSKIEGO, FABRYCZNEJ I GRANICY ADMINISTRACYJNEJ MIASTA		
OPRACOWAŁ	AUTORYZACJA OPRACOWANIA mgr inż. Maciej Wróblewski	PODPIS [Signature]
		POWJAZDZENIE ZE SKALI 1:1000 DATA: 02.2018 ZALĄCZNIK NR 1